

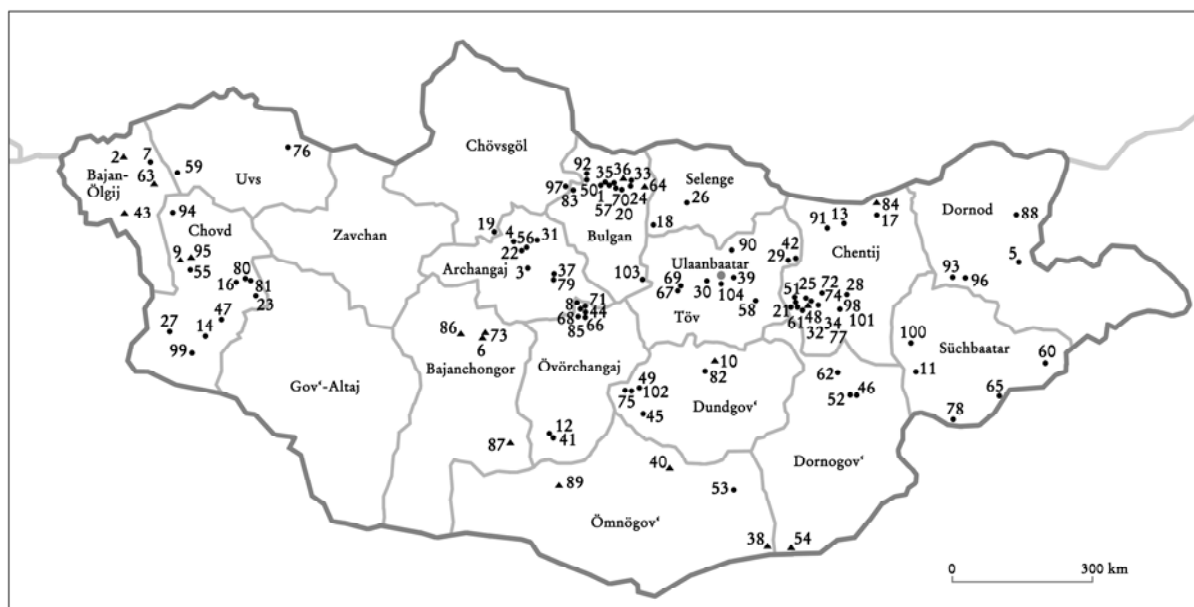
- Altmongolisches Grabbrauchtum -
Archäologisch-historische Untersuchungen zu den mongolischen Grabfunden des
11. bis 17. Jahrhunderts in der Mongolei

Anhang: Katalog der Grabfunde

Inaugural-Dissertation
zur
Erlangung der Doktorwürde
der
Philosophischen Fakultät
der
Rheinischen Friedrich – Wilhelms – Universität
zu Bonn

vorgelegt von
Ulambayar Erdenebat
aus Ulaanbaatar

Bonn 2009



Verbreitung der Fundorte

- | | |
|--|--|
| 1. Ačit Nuurnyn Ereg (Bajan-Ölgij, Nogoonnuur) | 28. Cačirt (Bajanchongor, Buucagaan) |
| 2. Ajd (Bulgan, Chutag-Öndör) | 29. Cagaan Aguj (Bajanchongor, Bajanlig) |
| 3. Alchamyn Chavcal (Bayan-Ölgij, Ulaanchus) | 30. Cagaan Chanangijn Aguj (Ömnögov', Nojon) |
| 4. Altancecegijn Adag (Töv, Altanbulag) | 31. Cagaan Čuluutyn Denž (Dornod, Gurvanzagal) |
| 5. Altansandal Uul (Archangaj, Ich Tamir) | 32. Cagaan Nuga (Töv, Batsumber) |
| 6. Am rechten Ufer des Flusses Kerulen (Dornod, Čojbalsan) | 33. Chaan Uul (Dundgov', Delgerchangaj) |
| 7. Arcat Del (Bajanchongor, Bömbögör) | 34. Chadat Tolgoj (Dornogov', Altanširee) |
| 8. Baga Arcatyn Am (Övörchangaj, Charchorin) | 35. Chalzan Chošuu (Chovd, Möst) |
| 9. Baga Baavaj (Chovd, Manchan) | 36. Chanan (Chentij, Delgerchaan) |
| 10. Baga Gazaryn Čuluu (Dundgov', Delgercogt) | 37. Changinach (Dundgov', Sajchan-Ovoo) |
| 11. Baga Ölziyt (Süchbaatar, Tüvšinširee) | 38. Chantaj (Bulgan, Chutag-Öndör) |
| 12. Baga Tevš Uul (Övörchangaj, Bogd) | 39. Chanzat (Chentij, Delgerchaan) |
| 13. Barchyn Gol (Chentij, Batšireet) | 40. Char Aarag (Dornogov', Altanširee) |
| 14. Baruun Am (Chovd, Möst) | 41. Char Argalant Uul (Ömnögov', Manlaj) |
| 15. Baruun Belsegijn Am (Bulgan, Chutag-Öndör) | 42. Checüü Uulyn Aguj (Dornogov', Chatanbulag) |
| 16. Baruun Chajrchan (Chovd, Zereg) | 43. Chjalganat (Bulgan, Selenge) |
| 17. Bajan-Ovoo (Chentij, Dadal) | 44. Chojd Cencher (Chovd, Manchan) |
| 18. Bičigtej Erüü (Selenge, Orchon-Tuul) | 45. Cholboo Tolgojn Šil (Archangaj, Öndör-Ulaan) |
| 19. Bogčijn Bulan (Chövsgöl, Galt) | 46. Choltost Nuga (Bulgan, Chutag-Öndör) |
| 20. Borchustyn Enger (Bulgan, Chutag-Öndör) | 47. Chooltyn Gol (Töv, Bajan) |
| 21. Buchyn Chošuu (Chentij, Delgerchaan) | 48. Chovd Gol (Uvs, Chovd) |
| 22. Bulgan Chošuu (Chovd, Darvi) | 49. Chovdyn Enger (Süchbaatar, Erdenecagaan) |
| 23. Bulgan Uul (Archangaj, Öndör-Ulaan) | 50. Chöšöönö Uchaa (Dornogov', Ich Chet) |
| 24. Burchan Tolgoj (Bulgan, Chutag-Öndör) | 51. Chuuraj Uul (Bajan-Ölgij, Altancögc) |
| 25. Burchan Tolgoj (Chentij, Delgerchaan) | 52. Chüjten Chošuu (Chentij, Delgerchaan) |
| 26. Buural Uul (Selenge, Chongor) | 53. Čandagan Tal (Chentij, Mörön) |
| 27. Bürenchajrchan Uul (Chovd, Bulgan) | 54. Čimegt Ovoo (Töv, Mөngönmor't) |
| | 55. Dadart Uul (Ulaanbaatar, Songino Chajrchan) |

56. Delen Tolgoj (Archangaj, Chajrchan)
57. Dolood (Chentij, Delgerchaan)
58. Dörölž (Bulgan, Chutag-Öndör)
59. Dund Chanan (Chentij, Delgerchaan)
60. Elst Chötöl (Bulgan, Chutag-Öndör)
61. Emgent Chošuu (Bulgan, Chutag-Öndör)
62. Gurvan Modotyn Am (Archangaj, Batcengel)
63. Gurvan Zeerdijn Aguj (Ömnögov', Chanbogd)
64. Ich Am (Ulaanbaatar, Gačuurt)
65. Ich Bajany Aguj (Ömnögov', Cogt-Ovoo)
66. Ich Gazar (Övörchangaj, Bogd)
67. Ich Chötöl (Töv, Möngönmor't)
68. Ich Maan't (Bajan-Ölgij, Bujant)
69. Jamaa Gol (Chovd, Üenč)
70. Karakorum (Övörchangaj, Charchorin)
71. Lamt Uul (Süchbaatar, Dariganga)
72. Maamuu Tolgoj (Övörchangaj, Charchorin)
73. Majchan Uul (Töv, Öndöršireet)
74. Mojltyn Am (Övörchangaj, Charchorin)
75. Morin Tolgoj (Töv, Altanbulag)
76. Muchdagijn Am (Bulgan, Chutag-Öndör)
77. Narijny Am (Övörchangaj, Charchorin)
78. Orvon Uul (Chentij, Žargaltchaan)
79. Ovgor Cencherijn Uja (Bajanchongor, Bömbögör)
80. Öglögčijn Cherem (Chentij, Batšireet)
81. Ögöömör Uul (Bulgan, Chutag-Öndör)
82. Ögöömör (Dornod, Chölönbujr)
83. Ölijn Baga Aguj (Chovd, Manchan)
84. Ölzijt Uul (Dornod, Chölönbujr)
85. Rašaan Ders (Chentij, Delgerchaan)
86. Sajchan Ovoo (Dundgov', Sajchan-Ovoo)
87. Saran Tolgoj (Uvs, Züüngov')
88. See Bag (Chovd, Čandman')
89. Šüül Char Tolgoj (Chovd, Čandman')
90. Šar Gozgoryn Char Üzüür (Chentij, Delgerchaan)
91. Šiveetijn Gurvan Ovoo (Süchbaatar, Ongon)
92. Šivertijn Am (Archangai, Batcengel)
93. Tachilyn Us (Dundgov', Delgercogt)
94. Teel Uul (Bulgan, Chutag-Öndör)
95. Tüchnen Uul (Chentij, Dadal)
96. Tüvšinšireegijn Am (Övörchangaj, Charchorin)
97. Ulaan Uul (Chovd, Erdenebüren)
98. Urtyn Am (Chövsgöl, Tarialan)
99. Ustyn Am (Chentij, Delgerchaan)
100. Zalaa (Süchbaatar, Uulbajan)
101. Zalaagijn Am (Chentij, Žargaltchaan)
102. Zambaga Chajrchan (Dundgov', Sajchan-Ovoo)
103. Zaraa Tolgoj (Bulgan, Büregchangaj)
104. Züün Boginy Am (Ulaanbaatar, Chan Uul)

Gurvan Modotyn Am, Batcengel Sum¹, Archangaj Ajmag²

Der Fundort liegt an der Südseite des Berges Gurvan Modot, auf dem Gebiet des Kreises Batcengel Sum des Bezirkes Archangaj Ajmag. Das Grab 1 wurde im Jahre 1983 von der Mongolisch-Sowjetischen Expedition ausgegraben. Das Grab 2 wurde im Jahre 1986 von der gleichen Expedition freigelegt. Ein kurzer Bericht wurde im Jahre 1989 von Ch. Lchagvasüren ohne Abbildungen publiziert.

Grab 1 (Kat. Nr. 1)

Das Grab 1 befindet sich auf der Mittelterrasse des Berges; ovale Aufschüttung aus Felssteinen (4,00 m x 3,40 m); in der Mitte der Aufschüttung zwei senkrecht stehende Steine als Grabstele; rundförmige Grabgrube (Dm. 1,30 m) war erkennbar; Tiefe der Grabgrube wurde nicht dokumentiert; Bestattung einer Frau in gehockter Lage; das Grab wurde durch Raubgrabung stark beschädigt.

Inventar

1. Reste der eisernen Gegenstände unbestimmter Funktion; L. 2,2 cm; B. 0,3 cm.
2. Reste der viereckigen Bronzegegenstände. L. 4,2 cm; B. 4 cm.
3. Kleine silberne Schnalle; runde; Dm. 0,7 cm.
4. Knochennadel. 7,3 cm x 0,5 cm; das Nadelöhr ist 0,4 cm x 0,4 cm groß.
5. Fragmente vom Rind – Schafsknochen.

Verbleib: Nicht auffindbar.

Literatur: D. Navaan/ T. Sanžmjatav/ Ch. Lchagvasüren 1983, 8.

Grab 2 (Kat. Nr. 2)

Das Grab 2 lag in der Nähe der Winterweide der Familie Noomoj Sambuu, ovale Aufschüttung von unbehauenen Felssteinen (4,00 m x 2,00 m); abgedeckt mit einer zweiten Steinschicht; in 1,80 m Tiefe der Bestattungsgrube (2,30 m x 0,95 m) fand sich das Skelett eines erwachsenen Individuums in einem Brettensarg; NW-SO³ orientiert; das Grab ist alt gestört.

Inventar

1. Im nord – östlichen Bereich der Grabgrube, auf der Abdeckung des Sarges fanden Unterschenkelknochen vom Schaf.
2. Neben dem Kopf lag eines dunkelgrauen Tongefäß; H. 18,5 cm, Randdm. 14,5 m; Bodendm. 9,5 cm; unverziert; Fragmente der Birkenrindengegenstände; ein Fesselknochen vom Rind; Reste eisernes Messer; einschneidige; zwei blattförmige Eisenpfeilspitzen mit Schaftdorn mit Resten des Holzschafes und Reste von korrodierten Eisengegenständen unbestimmter Funktion.
3. Im Bereich der linken Hand fand sich ein weiteres Gefäß; teilweise mit querkammverzierter Oberwand; H. 26,5 cm; Randdm. 15 cm.

¹ Sum – administrative Einheit in der Mongolei, etwa Kreis

² Ajmag – größte Verwaltungseinheit in der Mongolei, etwa Bezirk

³ Alle Angaben der Orientierung in Richtung Kopf-Fuß

4. Neben dem Gefäß die Eisenplatte einer Rüstung.
5. Unter den Knochen fanden sich gelbe Filzreste
6. Im Bereich den Füße Brandspuren, Holzkohle- und Aschereste

Verbleib: Nicht auffindbar.

Literatur: Ch. Lchagvasüren 1989a, 68; Ders. 1994, 38-39.

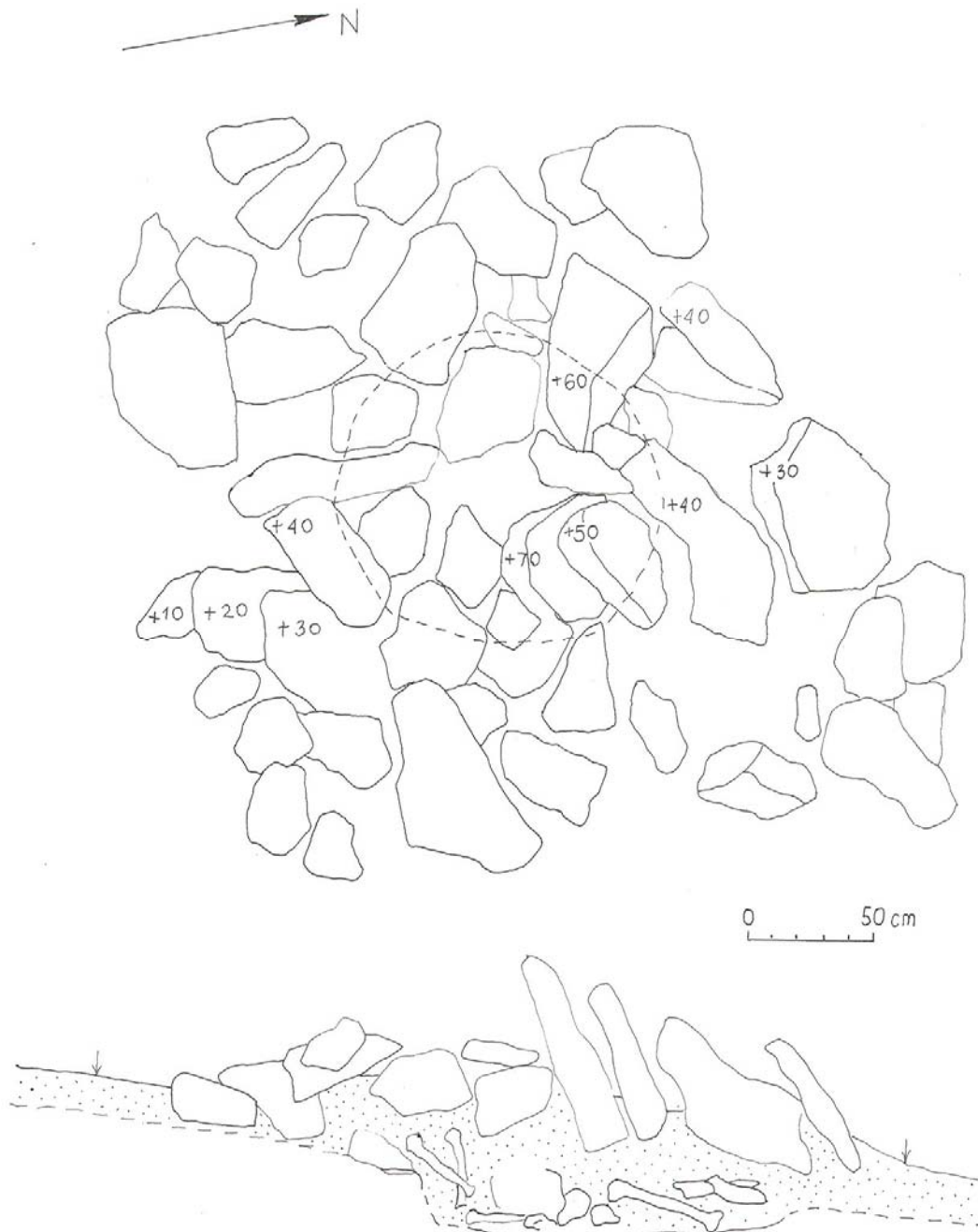


Abb. 1: Archangaj, Batcengel, Gurvan Modot, Gr. 1

Šivertijn Am, Batcengel Sum, Archangaj Ajmag

Der Fundort liegt an der linken Seite des Berges Gurvan Modot, auf dem Gebiet des Kreises Batcengel Sum des Bezirkes Archangaj Ajmag. Das Grab 1 wurde im Jahre 1978 durch die Mongolisch-Sowjetische Expedition ausgegraben. Ein Bericht wurde nicht veröffentlicht.

Grab 1 (Kat. Nr. 3)

Grab 1 lag auf der Mittelterrasse, an der Südseite des Berges; ovale Aufschüttung (1,20 m x 0,70 m) aus Felssteinen; in der Grabgrube (1,00 m x 0,50 m) in 0,60 m Tiefe bestattet ein erwachsenes Individuum in gestreckter Rückenlage; NO-SW ausgerichtet.

Inventar

1. Neben dem rechten Unterschenkel Reste des Eisenmesser mit Holzgriff.

Verbleib: Nicht auffindbar.

Literatur: Ch. Lchagvasüren 1994, 38.

Delen Tolgoj, Chajrchan Sum, Archangaj Ajmag

Der Fundort liegt auf dem Gebiet des Kreises Chajrchan Sum, Archangaj Ajmag. Auf der nord-östlichen Niederterrasse des Berges Delen Tolgoj befanden sich zwei Gräber. Sie wurden im Jahre 1977 durch die Mongolisch-Sowjetische Expedition ausgegraben. Ein kurzer Bericht wurde im Jahre 1989 von Ch. Lchagvasüren ohne Abbildungen publiziert.

Grab 1 (Kat. Nr. 4)

Das Grab 1 lag am nördlichen Ufer des Flusses Chünüj; ovale Aufschüttung aus Felssteinen; im Norden der Aufschüttung fand sich ein unbearbeiteter Stein (H. 0,40 m) als Grabstele aufgerichtet; die Grabgrube war 1,50 m tief; Oberkante der Grabgrube, teilweise verfüllt mit Steinen; die Bestattung einer ca. 18-20 jährigen Frau fand sich in einem Baumsarg (1,20 m x 0,30-0,50 m), in N-S Richtung orientiert; das Grab war gestört, es fanden sich zerstreute Knochen.

Inventar

1. Im Fußbereich Unterschenkelknochen vom Schaf.

Verbleib: Nicht auffindbar.

Literatur: D. Navaan 1977, 1-2; Ch. Lchagvasüren 1989 a, 68-69.

Grab 10 (Kat. Nr. 5)

Das Grab 10 befindet sich am südlichen Ufer des Flusses; etwa 100 m östlich von Grab 1; ovale Aufschüttung aus Felssteinen; in 0,80 m Tiefe fand sich das Skelett eines Individuums in gestreckter Rückenlage, N-S orientiert; Arme auf dem Becken angelegt, Blick nach Westen.

Inventar

1. Unter den Beckenknochen fanden sich Reste eines Lederbeutels und zwei Feuersteine.

Verbleib: Nicht auffindbar.

Literatur: D. Navaan 1977, 2-3; Ch. Lchagvasüren 1989 a, 68-69.

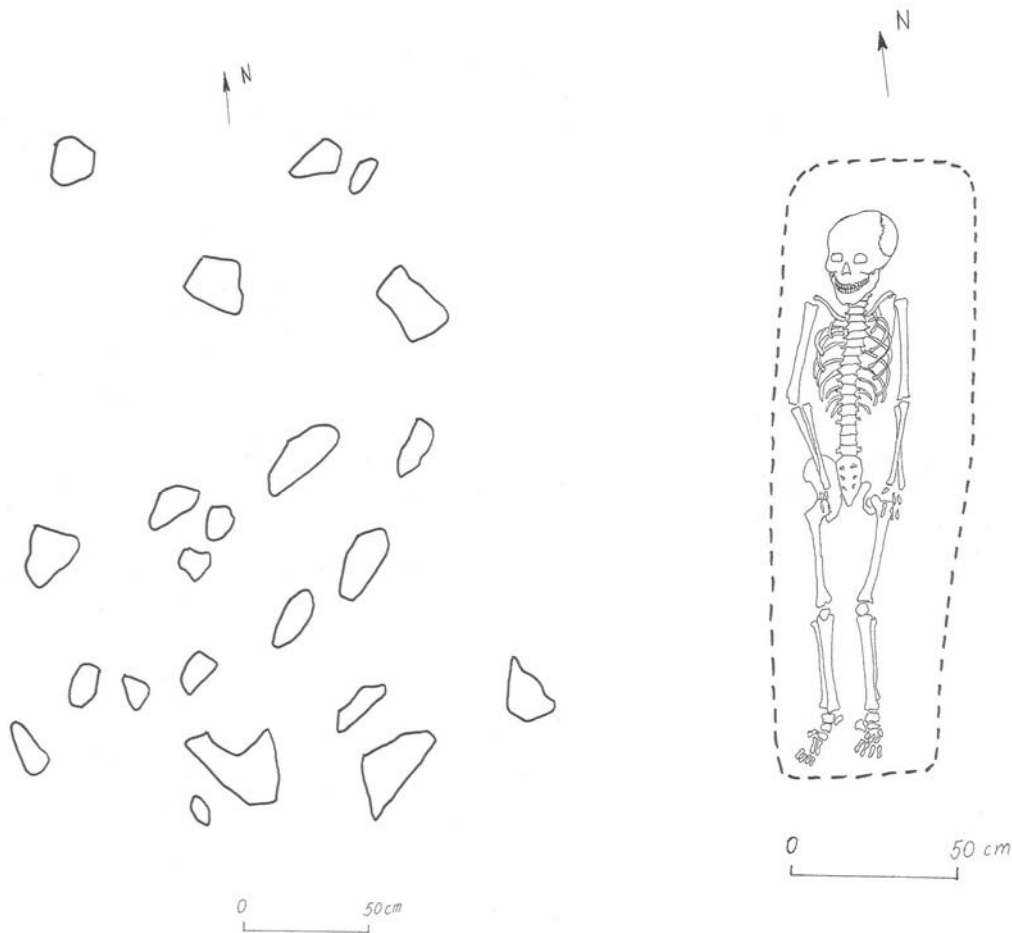


Abb. 2 a: Archangaj, Chajrchan, Delen Tolgoj, Gr. 10: Steinaufschüttung

Abb. 2 b: Archangaj, Chajrchan, Delen Tolgoj, Gr. 10: Bestattung

Altansandal Uul, Ich Tamir Sum, Archangaj Ajmag

Der Fundort liegt auf dem Berg Altansandal, an dem linken Ufer des Flusses Tamir; 14 km nördlich vom Zentrum der Kreisstadt Zaanchoshuu entfernt. Zwei Gräber wurden im Jahre 1986 von der Mongolisch-Sowjetischen Expedition freigelegt. Ein kurzer Bericht wurde im Jahre 1989 von Ch. Lchagvasüren ohne Abbildungen veröffentlicht.

Grab 15 (Kat. Nr. 6)

Ovale Aufschüttung aus Felssteinen (4,00 m x 2,00 m); in 0,50 m Tiefe fand sich das Skelett einer Frau in einem Brettersarg (1,70 m x 0,35-0,40 m) in gestreckter Rückenlage; auf der linken Seite der Frau fand sich eine beigabenlose Bestattung eines ca. 6-7 jährigen Kindes.

Inventar der Frauenbestattung

1. Rechts des Schädels eine fragezeichenförmige Bronze-Ohrgehänge mit drei Kugelhängsel. H. 3 cm, Kugelhängsels Dm. 0,3 cm; 0,5 cm; 0,6 cm.
2. Auf dem Oberkörper ein rundförmiger Kupferbeschlag.
3. Im Bereich des linken Knies Reste der Eisenschere und ein runder Spinnwirtel
4. Am rechten Unterschenkel ein mit Stoff umwickeltes Bruchstück eines Bronzekessels.

Verbleib: Nicht auffindbar.

Literatur: Ch. Lchagvasüren 1989a, 71-72.

Grab 16 (Kat. Nr. 7)

Ovale Aufschüttung aus Felssteinen (2,00 m x 1,50 m); in 0,70 m Tiefe an der Ostseite der N-S orientierten Grabgrube Nische; verschlossen mit Steinen; innerhalb der Nische Skelett einer Frau in gestreckter Rückenlage; N-S ausgerichtet; im Fußbereich der Bestattung war ein großer Stein (1,30 m x 0,80 m) aufgestellt.

Inventar

1. Bei der linken Hand ein Schulterblatt vom Schaf.
2. Im Bereich den Beckenknochen ein Schädel vom Schaf.

Verbleib: Nicht auffindbar.

Literatur: Ch. Lchagvasüren 1989a, 72.

Bulgan Uul, Öndör-Ulaan Sum, Archangaj Ajmag

Das Gräberfeld liegt an der Südseite des Berges Bulgan, am linken Ufer des Flusses Chanuj, auf dem Gebiet von Öndör-Ulaan Sum, Archangaj Ajmag. Vier Gräber wurden im Jahre 1989 von der Mongolisch-Sowjetischen Expedition ausgegraben. Ein Bericht wurde nicht publiziert.

Grab 1 (Kat. Nr. 8)

Ovale Aufschüttung aus Felssteinen (2,20 m x 1,00 m); Grabgrube war 1,20 m tief; bestattet war eine Frau in gestreckter Rückenlage; NW-SO ausgerichtet.

Inventar

1. Links des Kopfes fanden sich ein Unterschenkel und zwei Rückenwirbelknochen vom Schaf.
2. Rechts des Kopfes lagen Reste von "S" förmigen Ohrring aus Bronze.
3. Unter der linken Schulter fand sich ein Eisenmesser.
4. Neben dem linken Oberarm lagen Reste eines Birkenrindengegenstandes (Kopfbedeckung?).
5. Auf dem linken Arm lag ein Bronzespiegel: Dm. 8,2 cm; 0,5 cm dick, gegossen; verziert.
6. Auf dem rechten Oberschenkel lag ein Unterkiefer eines Pferdeschädels.
7. Im Fußbereich fanden sich ein kleines Holzschneit und kleine Lederreste.

Verbleib: 1-4, 6-7. Nicht auffindbar, 5 – Im Archiv des Instituts für Archäologie der Mongolischen Akademie der Wissenschaften, in Ulaanbaatar.

Literatur: Ch. Lchagvasüren 1994, 39.

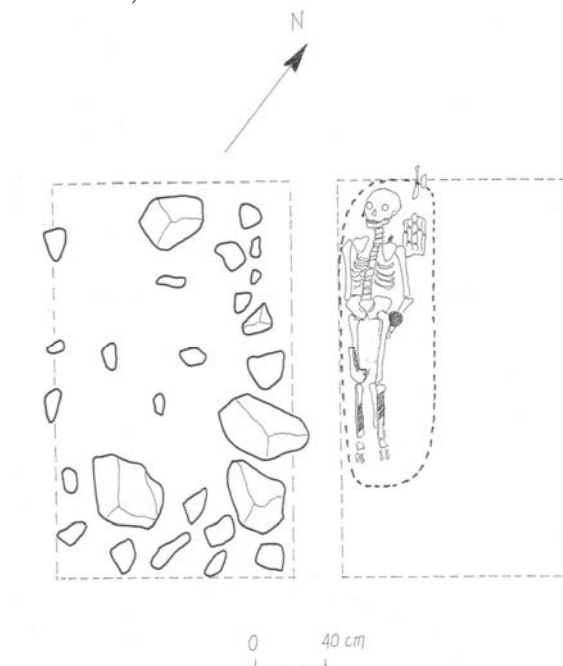


Abb. 3: Archangaj, Öndör-Ulaan, Bulgan Uul, Gr. 1



Abb. 4: Archangaj, Öndör-Ulaan, Bulgan Uul, Gr. 1: Bronzespiegel

Grab 2 (Kat. Nr. 9)

Das Grab 2 liegt 6 m nord-westlich von Grab 1. Die Form und Größe der Steinaufschüttung und die Fundlage wurden nicht dokumentiert. Das Grab war alt gestört.

Inventar

1. Reste der Eisengegenstände.
2. Eine Türkisperle.

Verbleib: Nicht auffindbar.

Literatur: Ch. Lchagvasüren 1994, 39.

Grab 3 (Kat. Nr. 10)

Das Grab 3 lag 10 m süd-östlich von Grab 2; ovale Aufschüttung von Felssteinen (3,20 m x 2,60 m); Grabgrube war 1,28 m tief; das Grab war vermutlich alt geplündert, es fanden sich nur Unterkiefer des Menschenschädels, andere Extremitäten-und Rückenwirbelknochen und Reste eines Brettersarges.

Inventar

1. Im nordlichen Teil der Grabgrube fanden sich Schienbein und Schulterblattknochen vom Schaf
2. In der Mitte der Grabgrube zwei Rückenwirbelknochen vom Reh; Reste eines Köchers aus Birkenrinde
3. Im süd-östlichen Teil der Grabgrube vier "Γ" förmigen Eisennägel; ohne Nagelkopf; H. 3-5 cm.

Verbleib: Nicht auffindbar.

Literatur: Ch. Lchagvasüren 1994, 39-40.

Grab 4 (Kat. Nr. 11)

Das Grab 4 lag 20 m süd-östlich von Grab 3; ovale Steinaufschüttung (2,80 m x 1,80 m); in 0,80 m Tiefe der N-S orientierten Grabgrube fand sich das Skelett eines erwachsenen Individuums in gestreckter Rückenlage; N-S ausgerichtet.

Inventar

1. Rechts des Schädels ein Schulterblatt und ein vollständiges Kreuzbeinknochen vom Schaf.
2. Links des Schädels schlecht erhaltene Holztafel.
3. Neben dem Kopf jeweils eine Bronze-Ohrgehänge.
4. Zwischen den Oberschenkeln Reste einer Eisenkuppe.
5. Im Beckenbereich Reste des Eisenmessers; Unterschenkelknochen und Rippe vom Schaf.

Verbleib: Nicht auffindbar.

Literatur: Ch. Lchagvasüren 1994, 40.

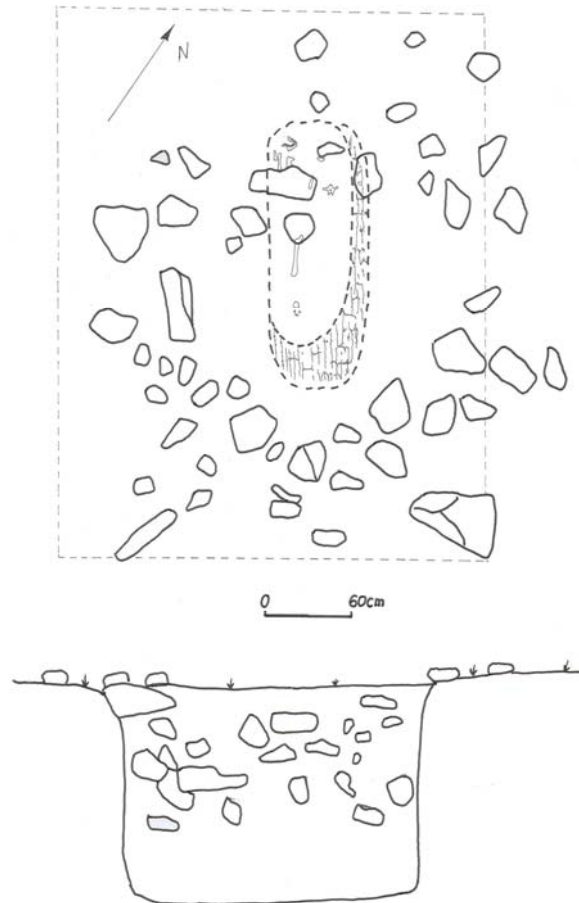


Abb. 5: Archangaj, Öndör-Ulaan, Bulgan Uul, Gr. 3

Cholboo Tolgojn Šil, Öndör-Ulaan Sum, Archangaj Ajmag

Zwei Gräber befinden sich auf der Anhöhe des Berges Cholboo Tolgoj, an der westlichen Seite des Flusses Chanuj, 45 km südlich von der Kreisstadt Ölziyt. Sie wurden im Jahre 1991 durch die Mongolisch-Sowjetischen Expedition freigelegt. Ein sehr kurzer Bericht wurde im Jahre 1993 von T. Sanžmjatav ohne Abbildungen veröffentlicht.

Grab 1 (Kat. Nr. 12)

Ovale Steinaufschüttung (2,00 m x 1,20 m); NW-SO orientierte Grabgrube (1,60 m x 0,85 m) war 0,80 m tief; Kinderbestattung in gestreckter Rückenlage, Beine leicht angewinkelt; NW-SO ausgerichtet.

Inventar

1. Links des Schädels fand sich eine gelbe Glasperle.

2. Links vom linken Oberarm lagen ein Unterschenkel und drei Rückenwirbelknochen vom Schaf.
3. Neben dem linken Becken ein Knöchel vom Schaf.
4. Auf dem rechten Unterschenkel fand sich Holzscheide.

Verbleib: Nicht auffindbar.

Literatur: Ch. Lchagvasüren 1994, 40.



Abb. 6: Archangaj, Öndör-Ulaan, Cholboo Tolgojn Šil, Gr. 1

Grab 2 (Kat. Nr. 13)

Das Grab 2 lag 12 m östlich von Grab 1; ovale Aufschüttung aus Felssteinen (1,90 m x 0,80 m); in 0,90 m Tiefe in der Grabgrube; Kinderbestattung in einem Brettensarg; W-O ausgerichtet, Beine leicht angewinkelt.

Inventar

1. Rechts des Schädels ein graues Tongefäß; Rand ist schartig; H.8,6 cm; Randdm.7,3 cm; Bodendm.5 cm; unverziert.
2. Neben dem linken Hand ein silberne Gürtelschnalle; 2,3 cm x 2 cm.
3. Im rechten Beinbereich des Kindes ein Schädel, vier Unterschenkelknochen, zwei Hüfte und ein Kreuzbeinknochen vom Schaf.

Verbleib: Nicht auffindbar.

Literatur: T. Sanžmjatav 1993, 51-52.

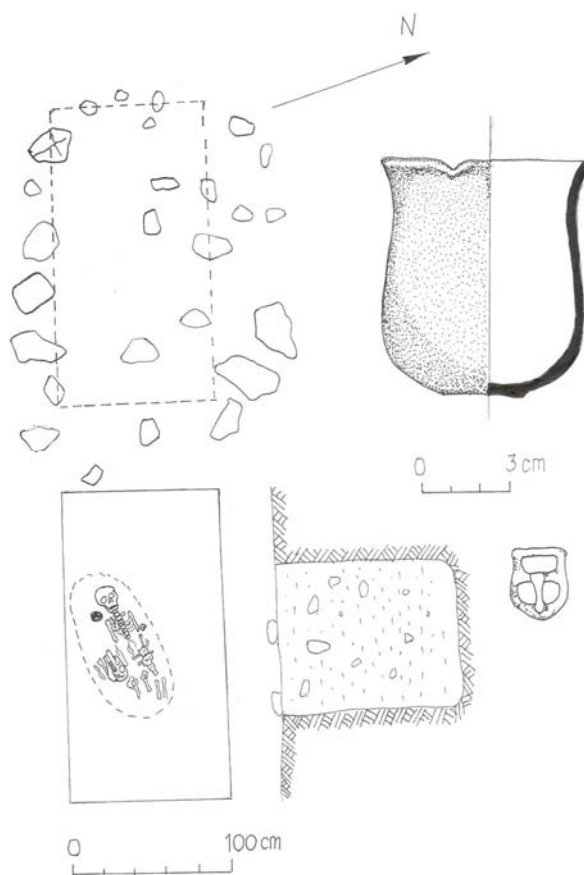


Abb. 7: Archangaj, Öndör-Ulaan, Cholboo Tolgojn Šil, Gr. 2

Ačit Nuurn Ereg, Nogoornuur Sum, Bajan-Ölgij Ajmag

Ein Grab wurde am östlichen Ufer vom Ačit-See, ca. 20 km süd-östlich vom Kreiszentrum Nogoornuur im Jahre 1984 von der Mongolisch-Sowjetischen Expedition ausgegraben. Ein kurzer Bericht wurde im Jahre 1989 von Ch. Lchagvasüren ohne Abbildungen publiziert.

Grab 1 (Kat. Nr. 14)

Ovale, leicht gewölbte Steinaufschüttung (2,00 m x 1,50 m); N-S orientiert; keine Grabgrube; auf dem Boden war N-S Richtung gestreckte in Rückenlage ein erwachsenes Individuum.

Inventar

1. Im Fußbereich zweiteilige Trense aus Eisen; "6" artigen Seitenringen mit Stangen; L. 8,3 cm; 1,3 cm stark; Gebißbringendm. 6,7 cm; 1,1 cm stark; Stangen Enden sind 6,2 cm lang; 0,2-1,9 cm stark.

Verbleib: Im Archiv des Instituts für Archäologie der Mongolischen Akademie der Wissenschaften, Ulaanbaatar.

Literatur: D. Navaan 1984, 1; Ch. Lchagvasüren 1989 a, 68.

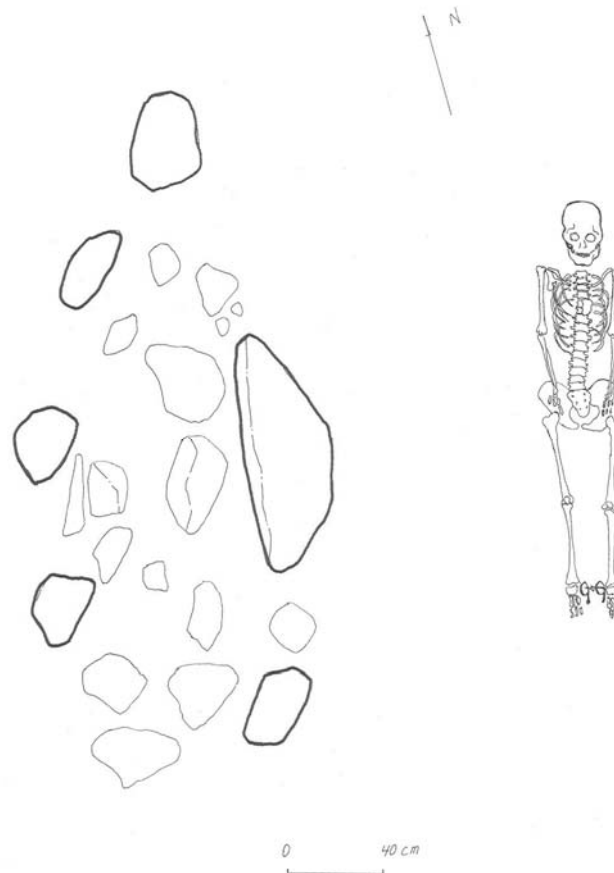
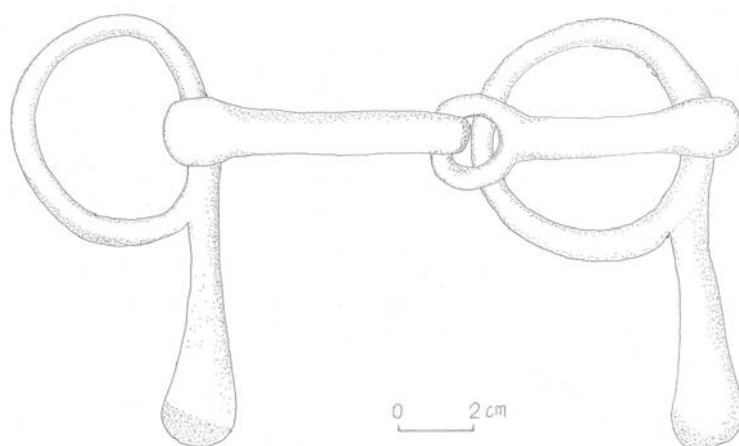


Abb. 8: Bajan-Ölgij, Nogoornuur, Ačit Nuur, Gr. 1



Abb. 9 (oben und unten): Bajan-Ölgij, Nogoonnuur, Ačit Nuur, Gr. 1: EisernerTrense



Zaraa Tolgoj, Büregchangaj Sum, Bulgan Ajmag

Das Gräberfeld des Berges Zaraa Tolgoj befindet sich an der Hauptstraße, die von der Stadt des Bezirkes Bulgan in die Hauptstadt Ulaanbaatar führt; in einer Entfernung von den Flusses Šuvuutaj. Es besteht aus zahlreichen Kurganen und Gräber über eine Strecke von 1 km verteilt sind. Zwei Gräber wurden von Jahre 1978 und 1980 von der Mongolisch-Sowjetischen Expedition freigelegt. Ein sehr kurzer Bericht wurde im Jahre 1986 von D. Navaan teilweise, ohne Abbildungen veröffentlicht.

Grab 1 (Kat. Nr. 15)

Ovale, leicht gewölbte Aufschüttung aus Fels -und Bruchsteinen (3,00 m x 1,80 m; H. 0,30 m); Grabgrube war 1,55 m tief; am Kopfende leicht verbreiterte Brettersarg war 2,10 m lang; der im Kopfbereich 45 cm Breite und im Fußbereich 30 cm Breite hatte; auf dem Sarg wurde lange Balken gelegt; in 1,55 m Tiefe Skelett einer Frau in gestreckter Rückenlage NW-SO ausgerichtet, rechte Arm an der Seite, linke Arm unter den Becken angelegt.

Inventar

1. Rechts des Schädels zwei blaue Glasperlen.
2. Auf dem Brust Reste der Kopfbedeckung aus Birkenrinde.
3. Neben dem linken Arm ein zerbrochener Bronzespiegel mit Poenix; Dm. 11,0 cm; gegossen; eine Eisenschere; L. 17,5 cm; Griff ist 10,5 cm breit; Bruch des einreihigen Holzkammes und Reste einer Lederetui; L. 5,25 cm; B. 3,37 cm

Verbleib: Die Birkenrindenfragmente und ein zerbrochener Bronze-Spiegel befinden sich im Archiv des Instituts für Archäologie der Mongolischen Akademie der Wissenschaften, Ulaanbaatar.

Literatur: D. Navaan 1980 a, 11; Ders. 1986, 6-7.

Grab 2 (Kat. Nr. 16)

Das Grab 2 lag 18 m süd-östlich von Grab 1; rechteckige Aufschüttung aus Fels-und Bruchsteinen (4,00 m x 3,50 m); in 0,70 m Tiefe ein erwachsenes Individuum in gestreckter Rückenlage O-W ausgerichtet, Arme an den Seiten angelegt; beigabenlos.

Literatur: D. Navaan 1978, 6.

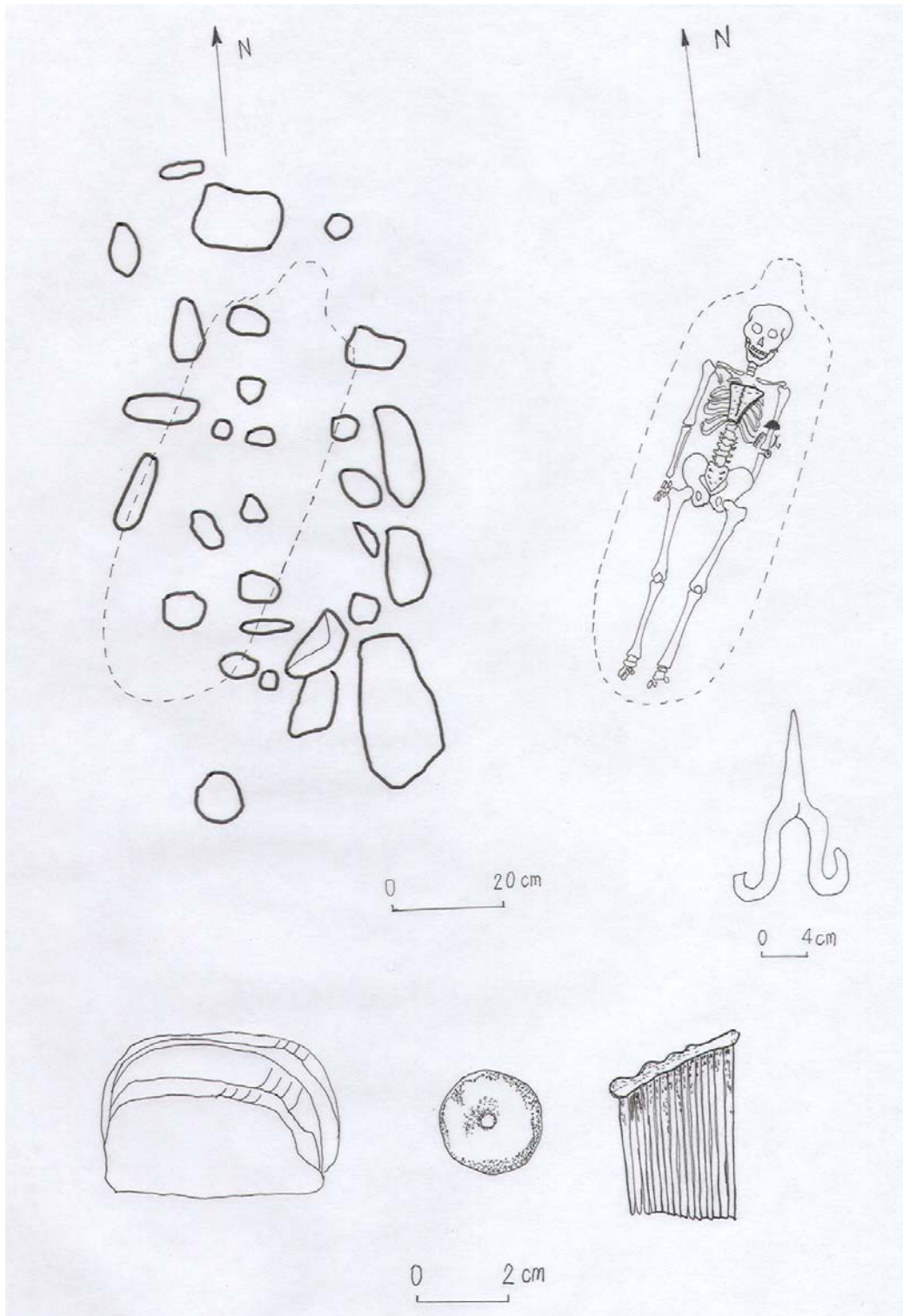


Abb. 10: Bulgan, Büregchangaj, Zaraa Tolgoj, Gr. 1

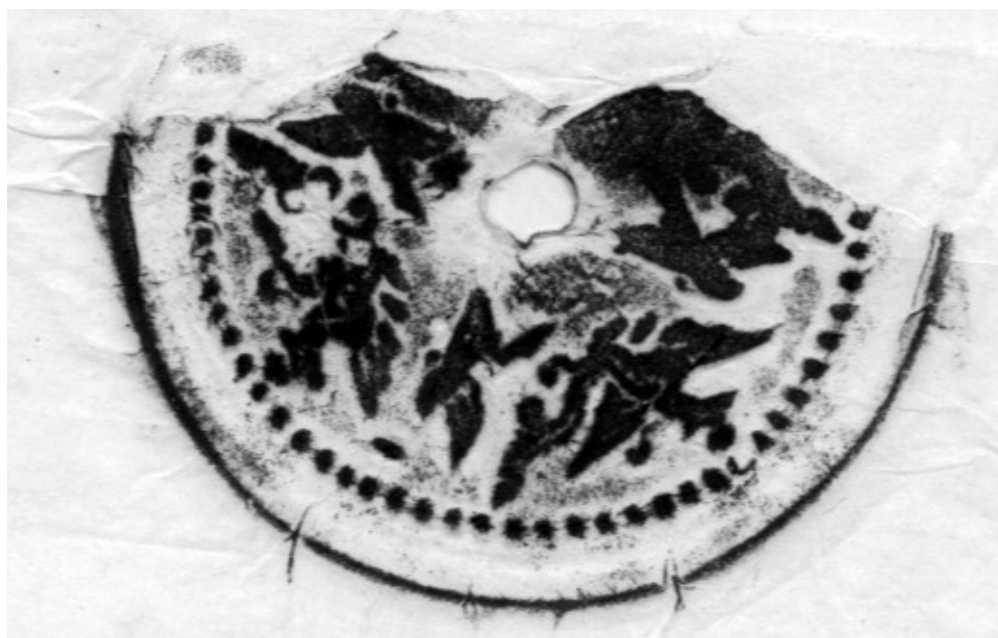


Abb. 11: Bulgan, Büregchangaj, Zaraa Tolgoj, Gr. 1: Bronzespiegel

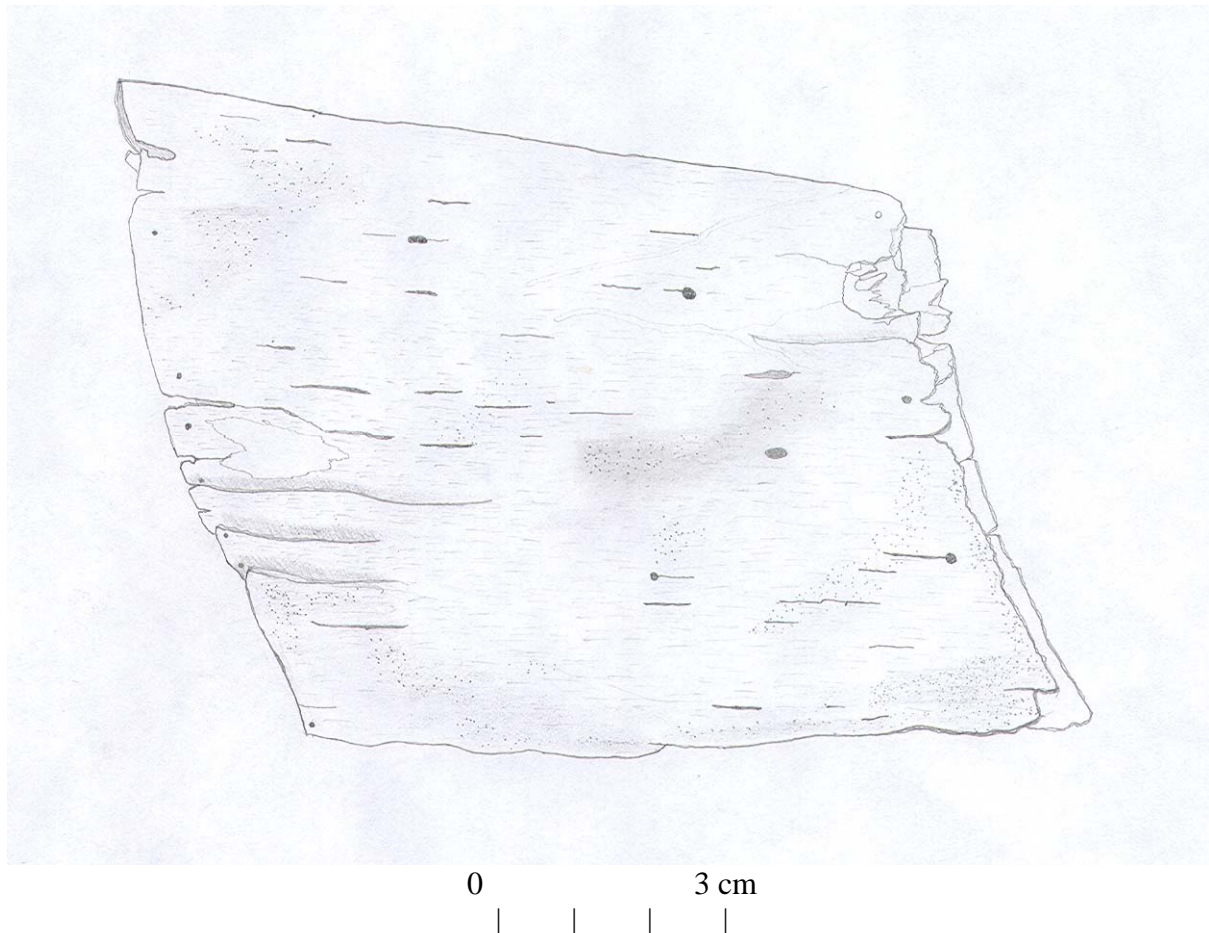


Abb. 12: Bulgan, Büregchangaj, Zaraa Tolgoj, Gr. 1: Birkenrindenfragment

Ajdyn Chürem, Chutag-Öndör Sum, Bulgan Ajmag

Das Gräberfeld des Berges Ajd befindet sich am linken Ufer des Flusses Egijn Gol, 20 km östlich von der Siedlung Chantaj entfernt. Sie besteht aus 20 Gräbern, die auf der Niederterrasse des Gebirges Bajanzürch sind. Gräber 1-3 wurden im Jahre 1984 durch die Mongolisch-Sowjetische Expedition ausgegraben. Ein kurzer Bericht wurde im Jahre 1989 von Ch. Lchagvasüren ohne Abbildungen publiziert. Gräber 4-7 wurden im Jahre 1992 von der archäologischen Expedition der Mongolischen Akademie der Wissenschaften geborgen. Ein Bericht wurde im Jahre 1998 von U. Erdenebat ohne Abbildungen veröffentlicht.

Grab 1 (Kat. Nr. 17)

Grab 1 lag an der Süd-Westseite des Berges; am nördlichen Abhang Rand einer trockenen Schlucht; ovale Aufschüttung von Felssteinen (2,50 m x 1,50 m); in 0,30 m Tiefe Oberkante der Grabgrube; in 0,80 m Tiefe ein erwachsenes Individuum in gestreckter Rückenlage N-S ausgerichtet; Blick nach oben; beigabenlos.

Literatur: D. Navaan / T. Sanžmjatav / Ch. Lchagvasüren 1984, 6; Ch. Lchagvasüren 1989 a, 70.

Grab 2 (Kat. Nr. 18)

Grab 2 liegt 50 m süd-östlich von Grab 1; ovale, flache Aufschüttung aus Felssteinen (2,50 m x 1,30 m); in 0,70 m Tiefe ein erwachsenes Individuum in gestreckter Rückenlage; NW-SO ausgerichtet; rechte Hand auf den Becken; Blick nach Osten.

Inventar

1. Unter dem Schädel fand sich ein Holzschelt

Verbleib: Nicht auffindbar.

Literatur: D. Navaan / T. Sanžmjatav / Ch. Lchagvasüren 1984, 7; Ch. Lchagvasüren 1989 a, 70.

Grab 3 (Kat. Nr. 19)

Das Grab 3 befindet sich 20 m östlich von Grab 1; ovale Aufschüttung von Felssteinen (1,30 m x 0,75 m); Grabgrube war 1,00 m lang, 0,40 m breit, 1,20 m tief; Kinderbestattung war alt gestört, es fanden sich nur Schulterblattknochen des Kindes.

Inventar

1. Im Fußbereich runde Kupfergegenstände und ein Schienbeinknochen vom Lamm.

Verbleib: Nicht auffindbar.

Literatur: Ch. Lchagvasüren 1989 a, 70.

Grab 4 (Kat. Nr. 20)

Das Grab 4 liegt am höchsten Rand der Schlucht; ovale, flache Aufschüttung (3,20 m x 2,00 m) aus Felssteinen; NO-SW orientiert, am Rande der Setzung entlang großer Steine aufgesetzt; in der Mitte der Aufschüttung kleine Steine aufgestellt; keine Grabgrube erkennbar, in 0,90 m Tiefe ein erwachsenes Individuum in gestreckter Rückenlage, NO-SW orientiert, Arme an den Seiten angelegt, Beine ausgestreckt, Blick nach Osten.

Inventar

1. Neben dem Kopf ein Knöchel vom Schaf.
2. Rechts rechten Schultergelenks Eisenmesser. L 10 cm; B. 2 cm; einschneidige; Rücken des Messers ist 4 mm stark.
3. Neben dem linken Arm fand sich ein weiteres schmales Eisenmesser; L. 8,5 cm; B. 9 cm; einschneidige; Rücken des Messers ist 3 mm stark.
4. Neben dem linken Arm ein vertikal im Boden stehende Unterschenkelknochen vom Schaf.
5. Zwischen den linken Arm und Becken zwei Rückenwirbelknochen vom Schaf.

Verbleib: im Archiv des Instituts für Archäologie der Mongolischen Akademie der Wissenschaften, Ulaanbaatar.

Literatur: U. Erdenebat 1998, 138.

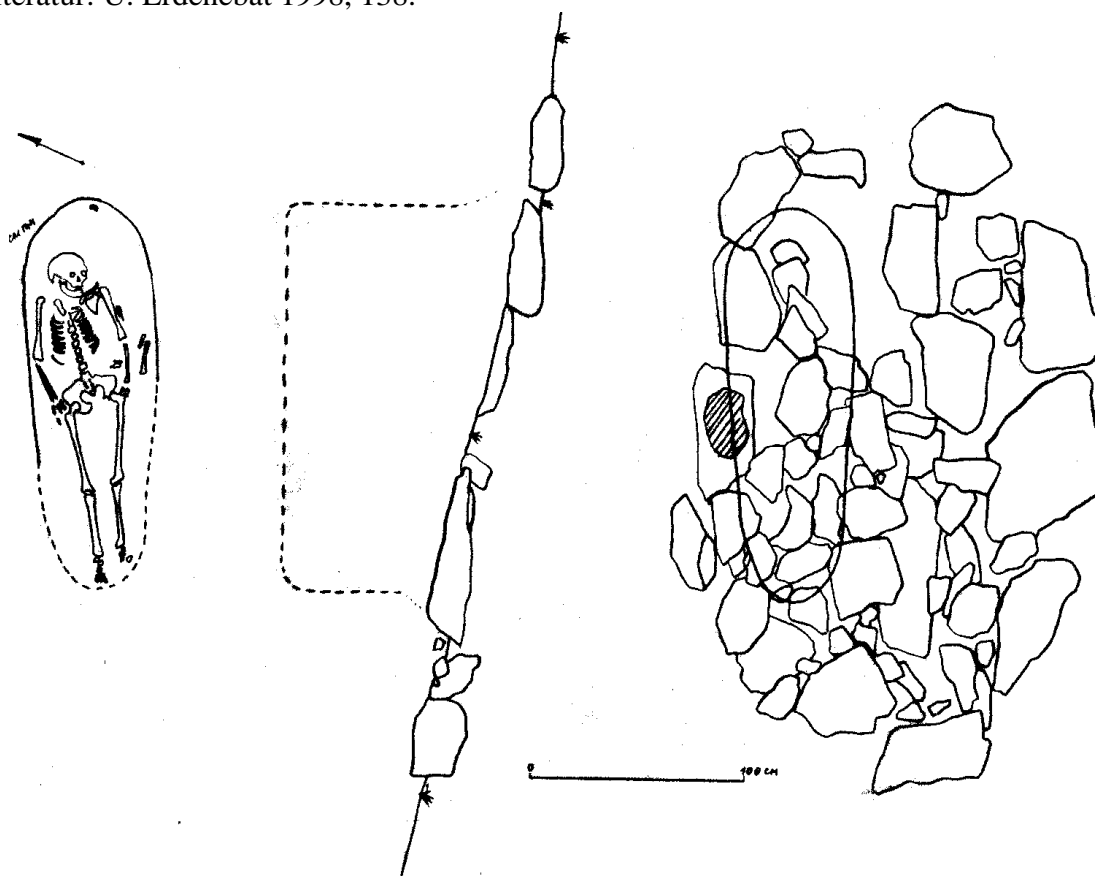
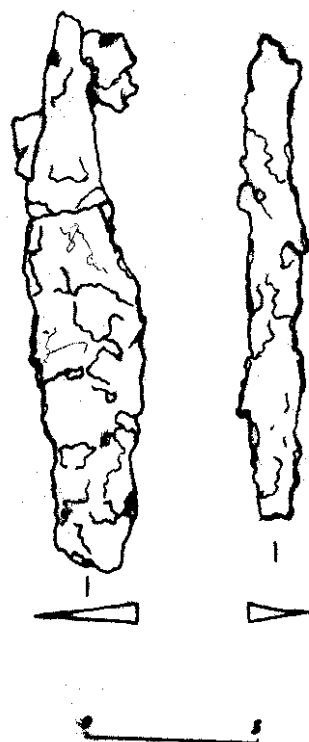


Abb. 13: Bulgan, Chutag-Öndör, Ajdyn Chürem, Gr. 4



Abb. 14: Bulgan, Chutag-Öndör, Ajdyn Chürem, Gr. 4: Bestattung (oben),
Beigabe-Eisenmesser (unten)



Grab 5 (Kat. Nr. 21)

Das Grab 5 liegt am tiefsten Rand einer Schlucht; ovale, flache Aufschüttung (1,90 m x 1,10 m) aus Felssteinen; am Rande der Steinsetzung entlang waren große Steine aufgestellt; in der Mitte der Aufschüttung kleine Steine aufgestellt; keine Grabgrube erkennbar; Kinderbestattung; in 0,70 m Tiefe Skelett in gestreckter Rückenlage N-S ausgerichtet, Arme an den Seiten angelegt, Beine leicht angewinkelt; Blick nach Osten; beigabenlos.

Literatur: U. Erdenebat 1998, 139.

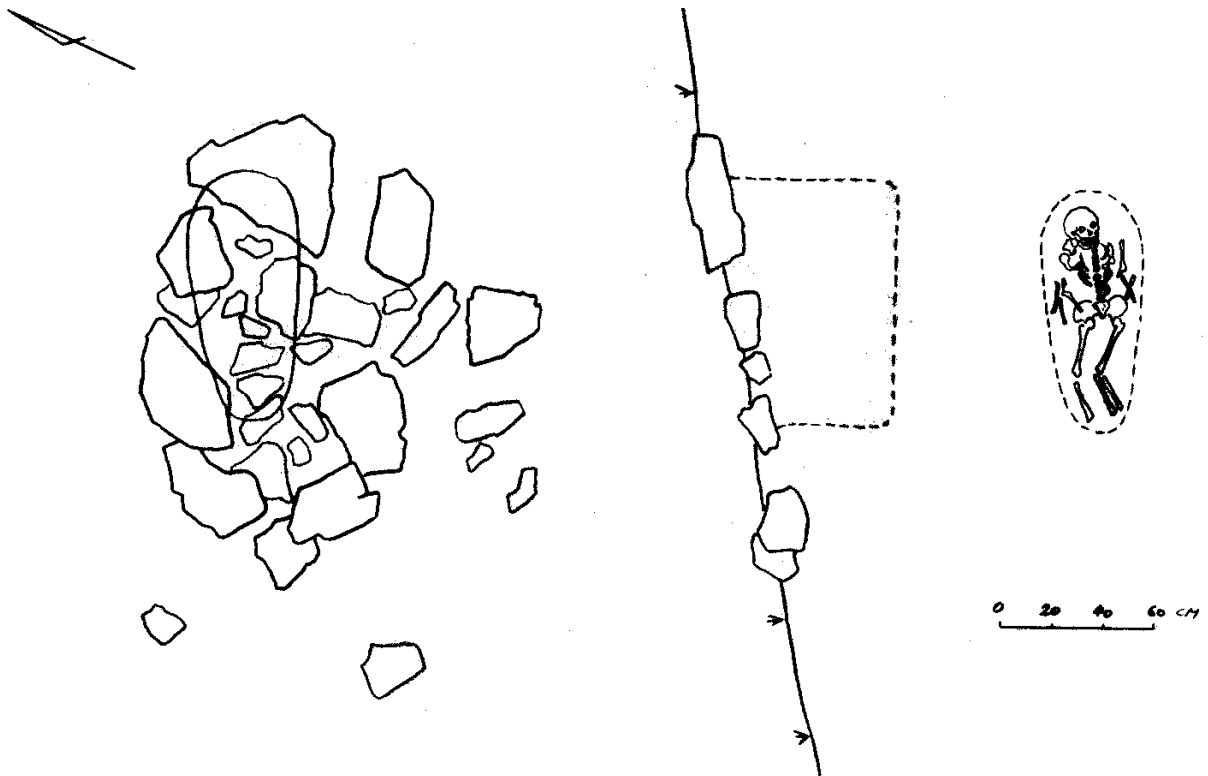


Abb. 15: Bulgan, Chutag-Öndör, Ajdyn Chürem, Gr. 5



Abb. 16: Bulgan, Chutag-Öndör, Ajdyn Chürem,
Gr. 5: Bestattung

Grab 6 (Kat. Nr. 22)

Das Grab 6 befindet sich 30 m westlich von Grab 5; ovale, flache Aufschüttung (2,60 m x 1,30 m); NO-SW ausgerichtet, keine Grabgrube erkennbar; in 0,90 m tiefe ein Individuum in gestreckter Rückenlage NO-SW orientiert; Blick nach oben.

Inventar

1. Im Beckenbereich Unterschenkelknochen vom Schaf.
2. Unter den Becken zwei Rückenwirbelknochen vom Schaf.
3. Neben dem rechten Fuß ein Knöchel vom Schaf.

Verbleib: im Archiv des Instituts für Archäologie der Mongolischen Akademie der Wissenschaften, Ulaanbaatar.

Literatur: U. Erdenebat 1998, 139.

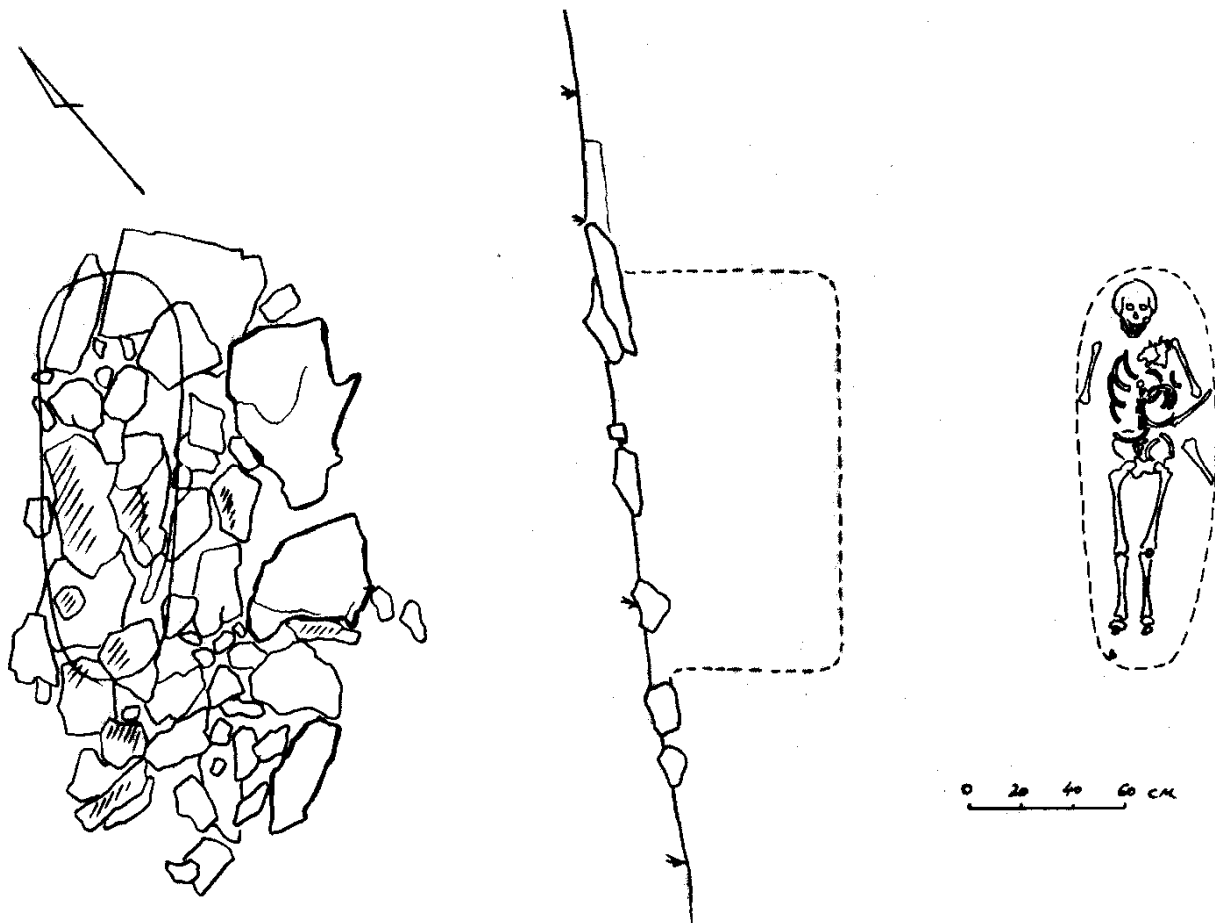


Abb. 17: Bulgan, Chutag-Öndör, Ajdyn Chürem, Gr. 6



Abb. 18: Bulgan, Chutag-Öndör, Ajdyn Chürem,
Gr. 6: Bestattung

Grab 7 (Kat. Nr. 23)

Das Grab 7 liegt 2 m südlich von Grab 5; ovale, flache Steinaufschüttung (3,00 m x 1,80 m); NO-SW orientiert; am Rande der Aufschüttung entlang große Steine aufgestellt; in der Mitte der Steinsetzung kleine Steine aufgestellt; die Steinabdeckung ist einschichtig; keine Grabgrube erkennbar; in 0,80 m Tiefe ein erwachsenes Individuum in gestreckter Rückenlage NO-SW orientiert, Arme auf den Oberschenkeln angelegt, Blick nach Osten.

Inventar

1. Neben der linken Schulter vier blattförmige Eisenpfeilspitzen. L. 13,6 cm; B. 2,5 cm.
2. In der Nähe den linken Ellbogen Unterschenkelknochen vom Schaf.
3. Unter den linken Flankenrippen des Bestatteten zwei Rückenwirbelknochen vom Schaf.
4. Auf den Becken Schienbeinknochen vom Schaf.

Verbleib: im Archiv des Instituts für Archäologie der Mongolischen Akademie der Wissenschaften, Ulaanbaatar.

Literatur: U. Erdenebat 1998, 138-139.

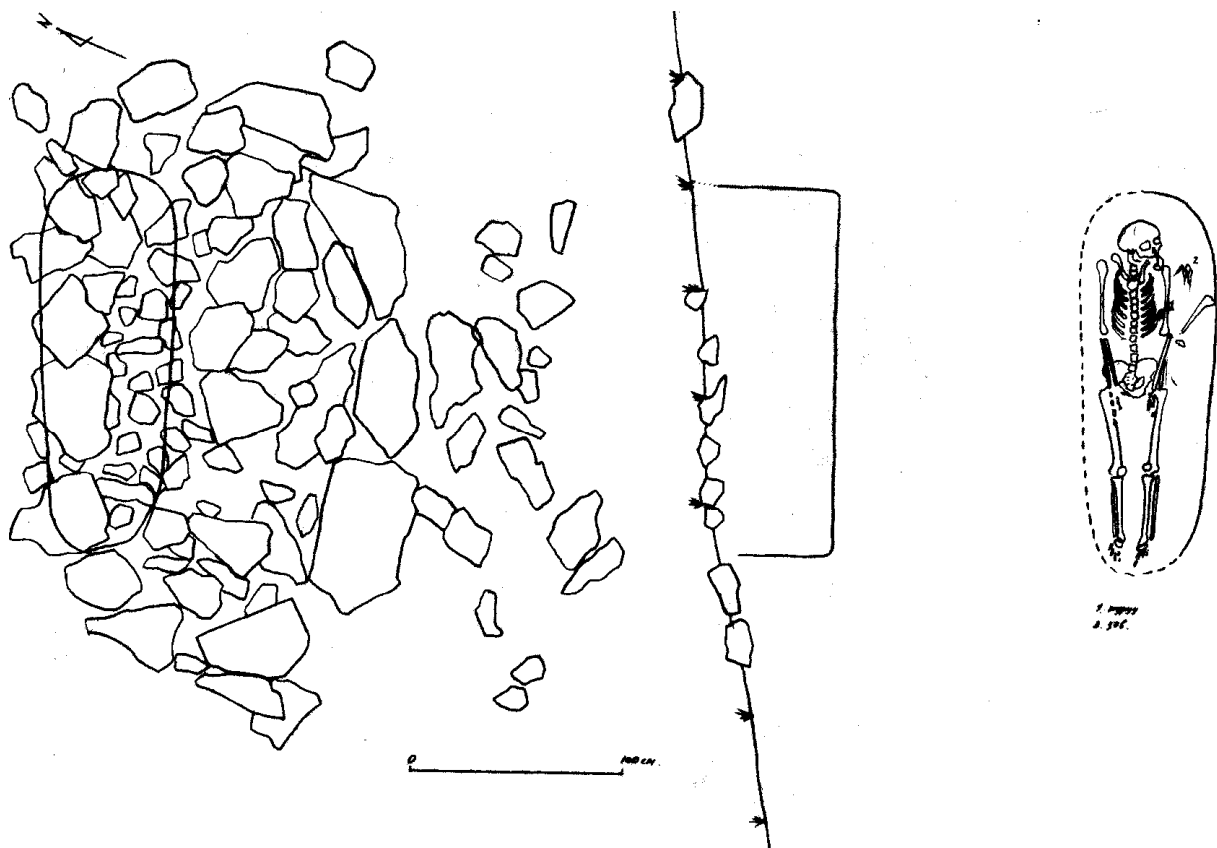


Abb. 19: Bulgan, Cutag-Öndör, Ajdyn Chürem, Gr. 7



Abb. 20: Bulgan, Chutag-Öndör, Ajdyn Chürem,
Gr. 7: Bestattung

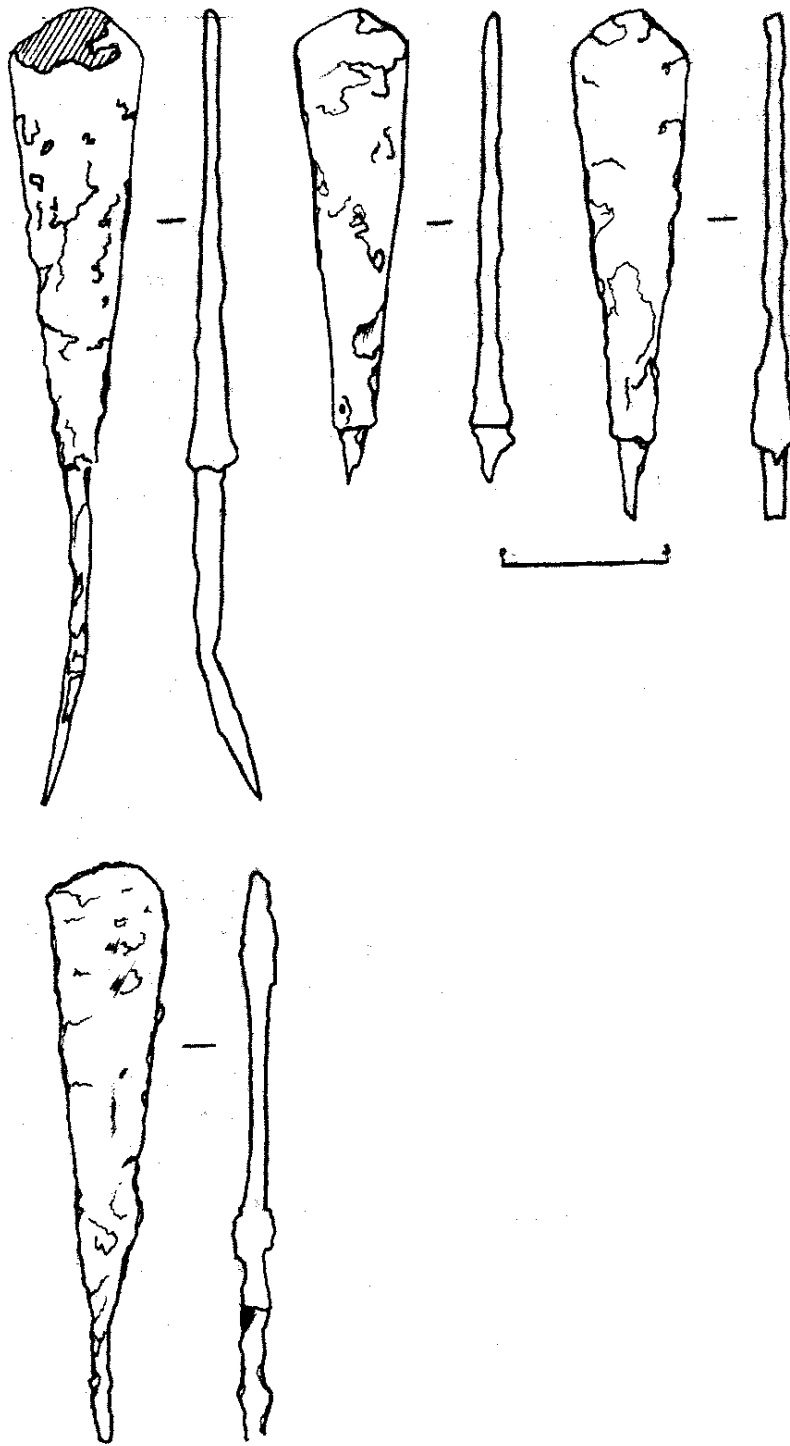


Abb. 21: Bulgan, Chutag-Öndör, Ajdyn Chürem, Gr. 7:
Eisenpfeilspitzen

Baruun Belsegijn Am, Chutag-Öndör Sum, Bulgan Ajmag

Auf dem Gebirgseinschnitt Baruun Belseg befand sich nur ein Grab. Es lag 15 km östlich vom Berg Ajd, an der nördlichen Seite des Flusses Egijn Gol; an der süd-östlichen Niederterrasse des Berges Baruun Belseg. Das Grab wurde im Jahre 1992 von der Expedition der Mongolischen Akademie der Wissenschaften freigelegt. Ein Bericht wurde im Jahre 1998 von U. Erdenebat ohne Abbildungen veröffentlicht.

Grab 1 (Kat. Nr. 24)

Ovale, flache Steinaufschüttung (2,90 m x 1,80 m); in 0,90 m Tiefe ein erwachsenes Individuum in gestreckter Rückenlage NO-SW orientiert; Arme an den Seiten, Hände auf den Becken gelegt, Blick nach oben. Das Grab war durch die Nagetiergänge gestört, es fanden sich in den Tiergängen ein Schädel vom Schaf und zwei Unterschenkelknochen vom Menschen.

Inventar

1. Ein Schädel vom Schaf

Verbleib: im Archiv des Instituts für Archäologie der Mongolischen Akademie der Wissenschaften, Ulaanbaatar.

Literatur: U. Erdenebat 1998, 142.

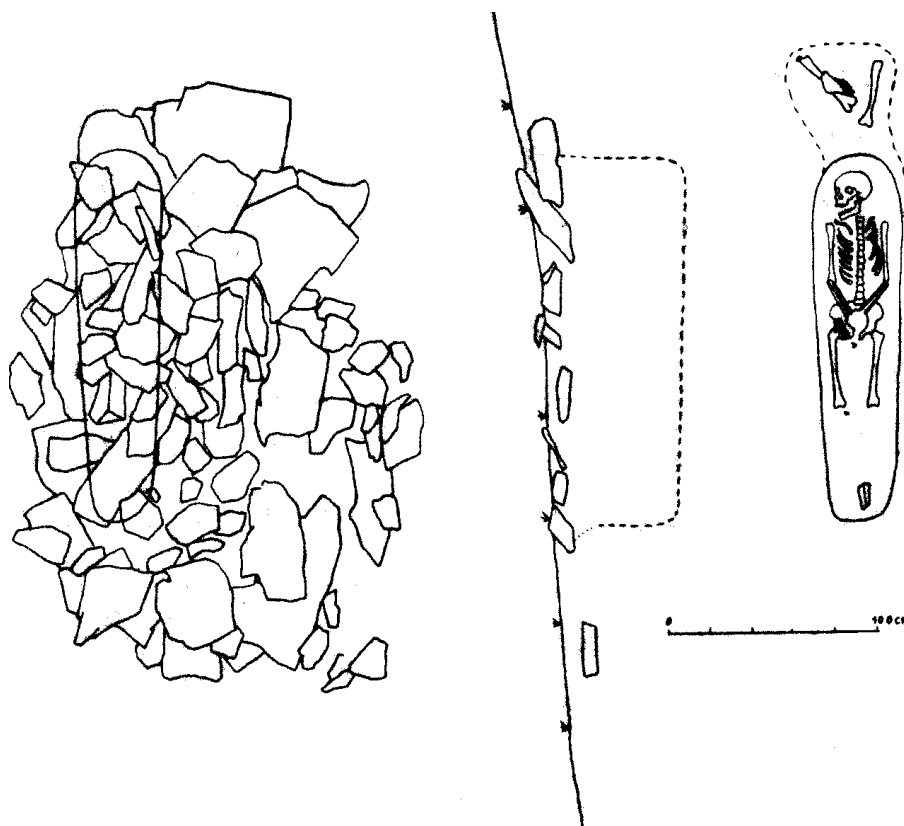


Abb. 22: Bulgan, Chutag-Öndör, Baruun Belseg, Gr. 1



Abb. 23: Bulgan, Chutag-Öndör, Baruun Belseg,
Gr. 1: Bestattung

Borchustyn Enger, Chutag-Öndör Sum, Bulgan Ajmag

Der Fundort von Borchustyn Enger liegt auf der Niederterrasse, an der nördlichen Seite des Flusses Egijn Gol, 40 km süd-östlich von der Siedlung Chantaj. Ein Grab wurde im Jahre 1996 durch die Mongolisch-Amerikanische Expedition ausgegraben. Ein kurzer Bericht wurde im Jahre 1999 von M. Hall, Z. Batsajchan, W. Honeychurch ohne Abbildungen veröffentlicht.

Grab 1 (Kat. Nr. 25)

Ovale Aufschüttung (3,50 m x 2,00 m) von Felssteinen; in 0,30 m Tiefe fand sich das Skelett eines 3-5 jährigen Kindes in gestreckter Rückenlage; N-S ausgerichtet; Blick nach oben; beigabenlos. C¹⁴ Datierung von der Holzkohle: Beta 114603 (Beta Analytik Inc., Miami, Florida, USA)

Messung: 860+/-70 bp (uncalibrated date)

1 Sigma Calibration: 1130-1330 nach Chr. (1.00)

2 Sigma Calibration: 1050-1390 nach Chr. (1.00)

Literatur: M. Hall / Z. Batsaikhan / W. Honeychurch 1999, 102-110; R. Nelson / B. Naran 2001, 4.

Burchan Tolgoj, Chutag-Öndör Sum, Bulgan Ajmag

Der Fundort von Burchan Tolgoj befand sich auf der Mittelterrasse, an der nördlichen Seite des Flusses Egijn Gol, 40 km östlich von der Siedlung Chantaj. Ein Grab wurde im Jahre 1993 von der archäologischen Expedition der Mongolischen Akademie der Wissenschaften ausgegraben. Zwei Gräber wurden im Jahre 1996 von der Mongolisch-Französischen Expedition freigelegt. Ein Bericht wurde im Jahre 1998 von U. Erdenebat ohne Abbildungen veröffentlicht.

Grab 1 (Kat. Nr. 26)

Das Grab 1 lag in der ausgetrockneten Schlucht; ovale, leicht gewölbte Steinaufschüttung (2,00 m x 1,00 m); unter der Mitte Steinsetzung fand sich eine Grabgrube; in 0,7 m Tiefe mit dem Skelett des Kleinkindes in gestreckter Rückenlage, NO-SW orientiert, Beine angewinkelt.

Inventar

1. Neben dem Schulterblatt des Skelettes lag ein Rückenwirbelknochen vom Schaf.
2. In der Nähe den Füße Halswirbelknochen vom Schaf.

Verbleib: im Archiv des Instituts für Archäologie der Mongolischen Akademie der Wissenschaften, Ulaanbaatar.

Literatur: U. Erdenebat 1998, 144.

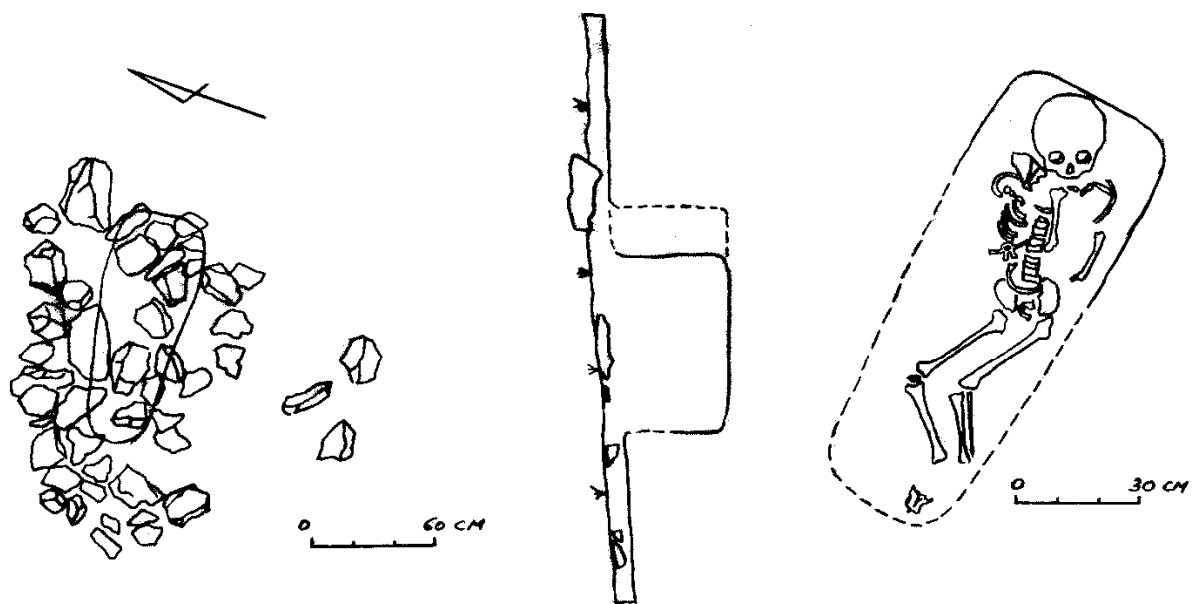


Abb. 24: Bulgan, Chutag-Öndör, Burchan Tolgoj, Gr.1



Abb. 25: Bulgan, Chutag-Öndör, Burchan Tolgoj,
Gr.1: Kinderbestattung

Grab 2 (Kat. Nr. 27)

Das Grab 2 lag ca. 120 m westlich von Grab 1; flache Steinaufschüttung (2,20 m x 2,00 m); NO-SW orientiert, keine Grabgrube erkennbar; in 0,40 m Tiefe 1,5-2 jähriges Individuum in gestreckter Rückenlage, NO-SW ausgerichtet, Arme an den Seiten angelegt, Beine angewinkelt.

Inventar

1. Unterschenkel und Rückenwirbelknochen vom Schaf.

Verbleib: im Archiv des Instituts für Archäologie der Mongolischen Akademie der Wissenschaften, Ulaanbaatar.

Literatur: U. Erdenebat 1998, 144.

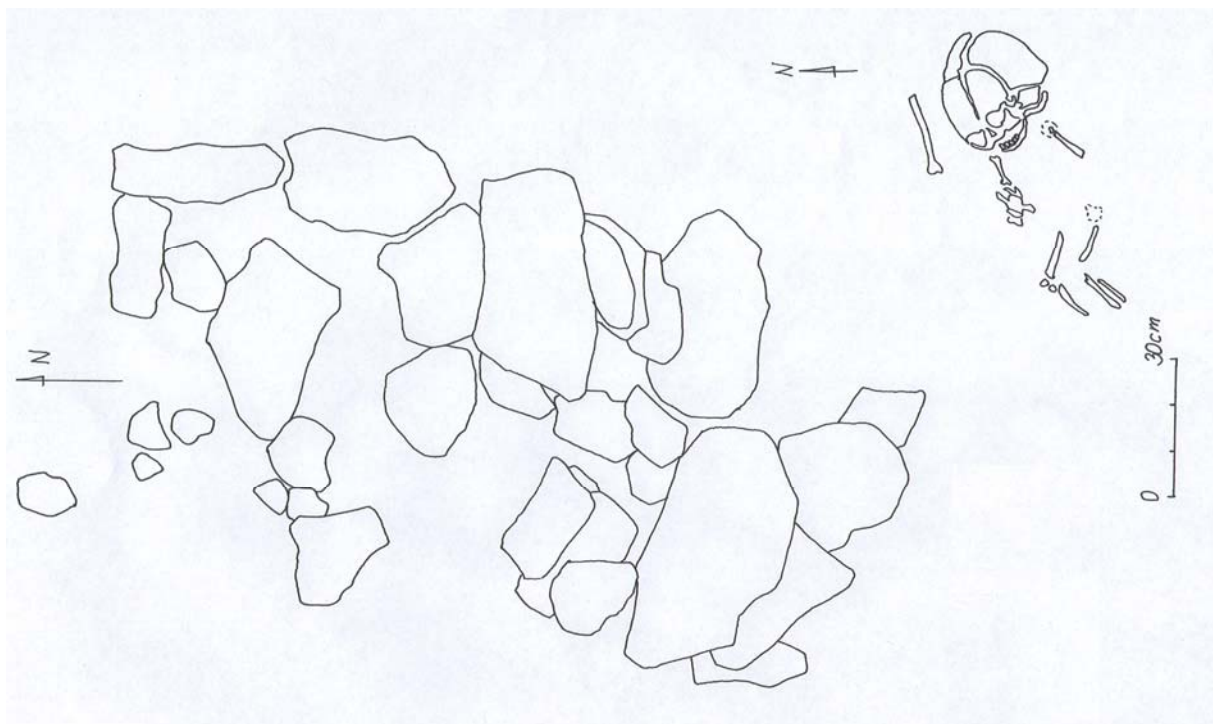


Abb. 26: Bulgan, Chutag-Öndör, Burchan Tolgoj, Gr. 2

Grab 3 (Kat. Nr. 28)

Das Grab 3 lag 30 m östlich von Grab 2; ovale, flache Steinaufschüttung (1,80 m x 1,60 m); in 0,64 m Tiefe das Skelett eines Neugeborenen in Linkshockerlage; O-W ausgerichtet; beigabenlos.

Literatur: U. Erdenebat 1998, 144.

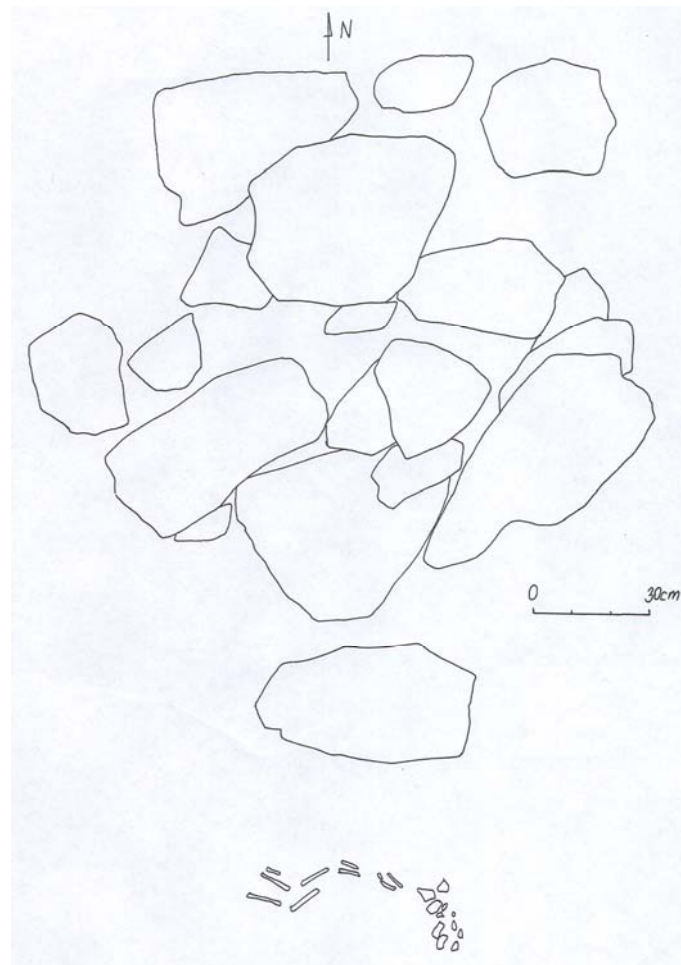


Abb. 27: Bulgan, Chutag-Öndör, Burchan Tolgoj, Gr. 3

Chantaj, Chutag-Öndör Sum, Bukgan Ajmag

Der Fundort liegt am südlichen Ufer des Flusses Egijn Gol, in der Nähe der Chantaj Brigade des Kreises Chutag-Öndör Sum des Bezirkes Bulgan Ajmag. Ein Grab wurde im Jahre 1995 von der Expedition des Historischen Museums (D. Navaan) ausgegraben. Ein Bericht wurde nicht publiziert.

Grab 1 (Kat. Nr. 29)

Es gibt keine Dokumentation.

Inventar

1. Eine Eisenhacke des Kochers.

Verbleib: im Archiv des National Historischen Museums in Ulaanbaatar.

Choltost Nuga, Chutag-Öndur Sum, Bulgan Ajmag

Das Gräberfeld auf der Wiese Choltost Nuga liegt im Umfeld des Tales Egijn Gol, an der nördlichen Seite des Flusses; ca. 20 km süd-östlich von der Siedlung Chantaj. Zwei Gräber wurden im Mai 1994 durch die "Selengijn" Expedition der Mongolischen Akademie der Wissenschaften ausgegraben. Ein Grab wurde im August 1994 von der Mongolisch-Französischen Expedition freigelegt. Zwei Gräber im Jahre 1995 von der Mongolisch-Französischen Expedition ausgegraben. Ein Bericht wurde im Jahre 1998 von U. Erdenebat ohne Abbildungen veröffentlicht.

Grab 1 (Kat. Nr. 30)

Das Grab 1 lag auf der Mittelterrasse, an der Südseite des Berges Choltost Nugyn Züün Suga; viereckige, flache Aufschüttung von Felssteinen (2,60 m x 1,80 m); am Rande der Aufschüttung entlang waren große Steine aufgestellt; in der Mitte der Steinsetzung kleine Steine aufgestellt; in 0,70 m Tiefe fand sich die Oberkante der ovaleförmigen Grabgrube (1,70 m x 0,70 m); in 0,90 m Tiefe war ein erwachsenes Individuum in gestreckter Rückenlage; NO-SW orientiert.

Inventar

1. Rechts des Schädels ein unbekannter Gegenstand aus Birkenrinde.
2. Zwischen den Oberschenkeln zwei Rückenwirbelknochen vom Schaf.
3. Neben der linken Schulter Unterschenkelknochen vom Schaf.
4. Neben dem rechten Arm ein Ziege-Schädel mit Geweih.
5. Im Fußbereich ein weiterer Schädel von der Ziege mit Horne.

Verbleib: im Archiv des Instituts für Archäologie der Mongolischen Akademie der Wissenschaften, Ulaanbaatar.

Literatur: U. Erdenebat 1998, 139-140.

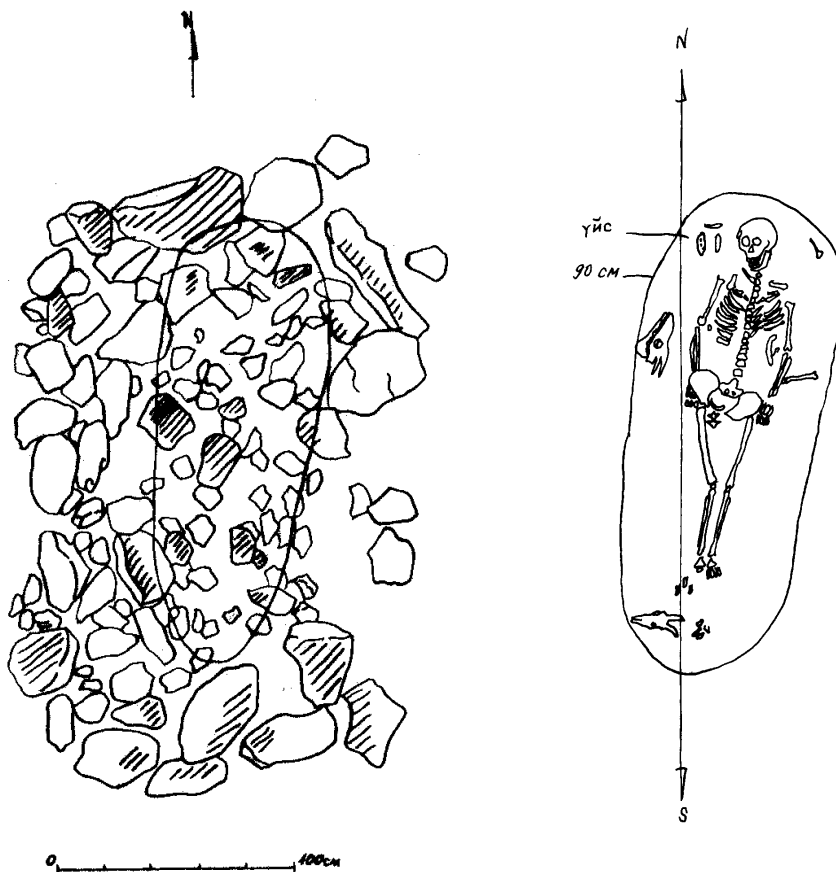


Abb. 28: Bulgan, Chutag-Öндөр, Choltost Nuga, Gr. 1

Grab 2 (Kat. Nr. 31)

Das Grab 2 lag auf der Niederterrasse an der Südseite des Berges; ca. 100 m südlich von Grab 1; runde Aufschüttung von Felssteinen (Dm. 2,50 m); Bestattungsgrube war 2,10 m lang und 0,80 m breit; die Füllung der Grabgrube bestand aus kleinen Steinen; in 1,20 m Tiefe an der Westseite der NO-SW orientierten Grabgrube Nische; innerhalb der Nische lag mit der Birkenrinde umwickelte Bestattung einer Frau in gestreckter Rückenlage, O-W orientiert; Arme an den Seiten, Beinen gestreckt.

Inventar

1. Rechts des Schädels ein Rückenwirbelknochen vom Schaf; ein rundförmiger Birkenrindengegenstand; Dm. ca. 17 cm.
2. Bei der linken Hand ein eisernes Messer mit hölzerner Scheide; L. 20 cm.
3. Zwischen den Oberschenkeln fünf verschiedenen Perlen aus Stein, Ton und Bernsteinen; Reste einer Stoffbeutel, eine "fragezeichenartige" Silber-Ohring mit einer Kugelanhängsel: H. 2 cm; Dm. der Kugelgehänge 1,5 cm.

Verbleib: im Archiv des Instituts für Archäologie der Mongolischen Akademie der Wissenschaften, Ulaanbaatar.

Literatur: U. Erdenebat 1998, 140.

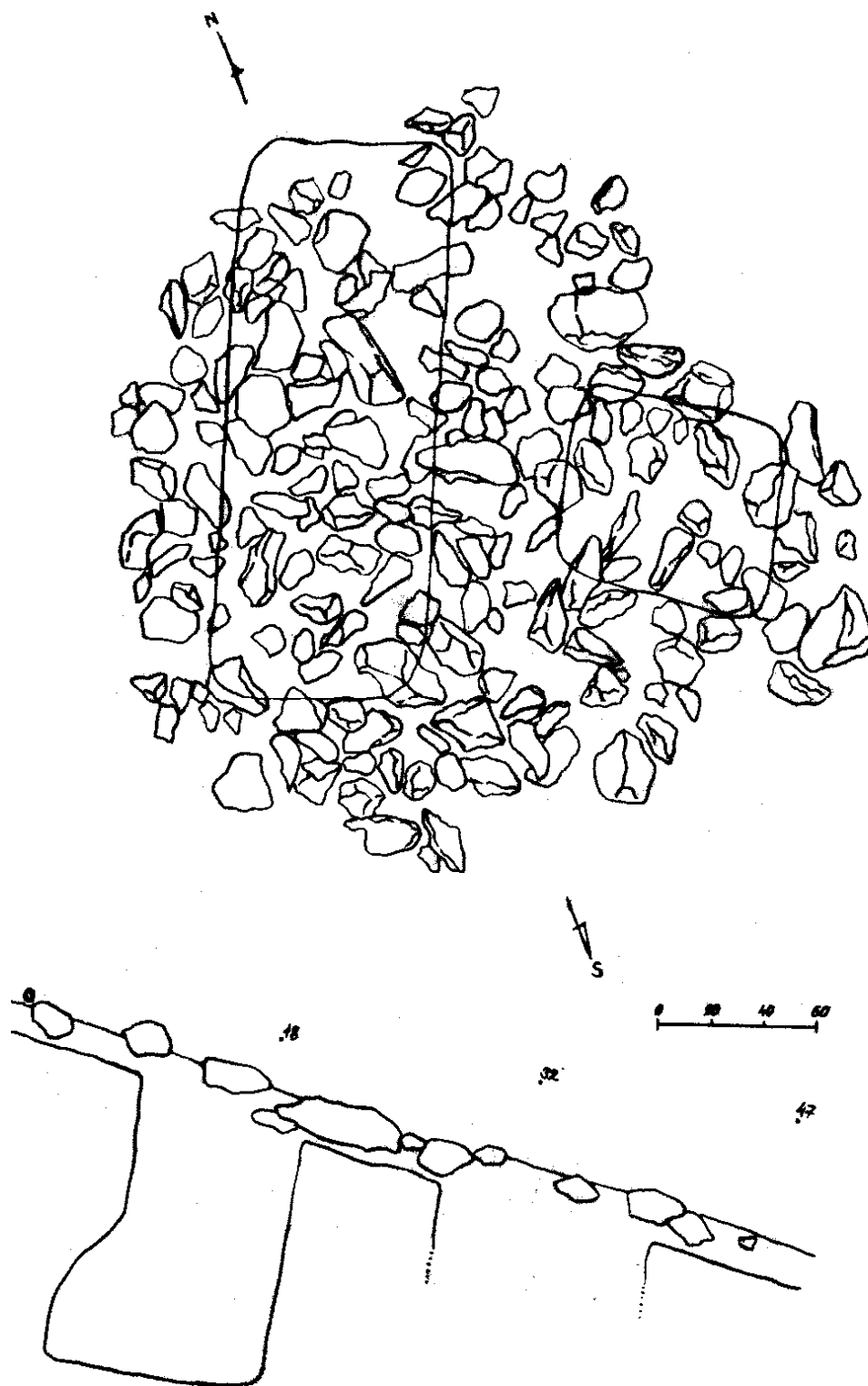


Abb. 29: Bulgan, Chutag-Öndör, Choltost Nuga, Gr. 2

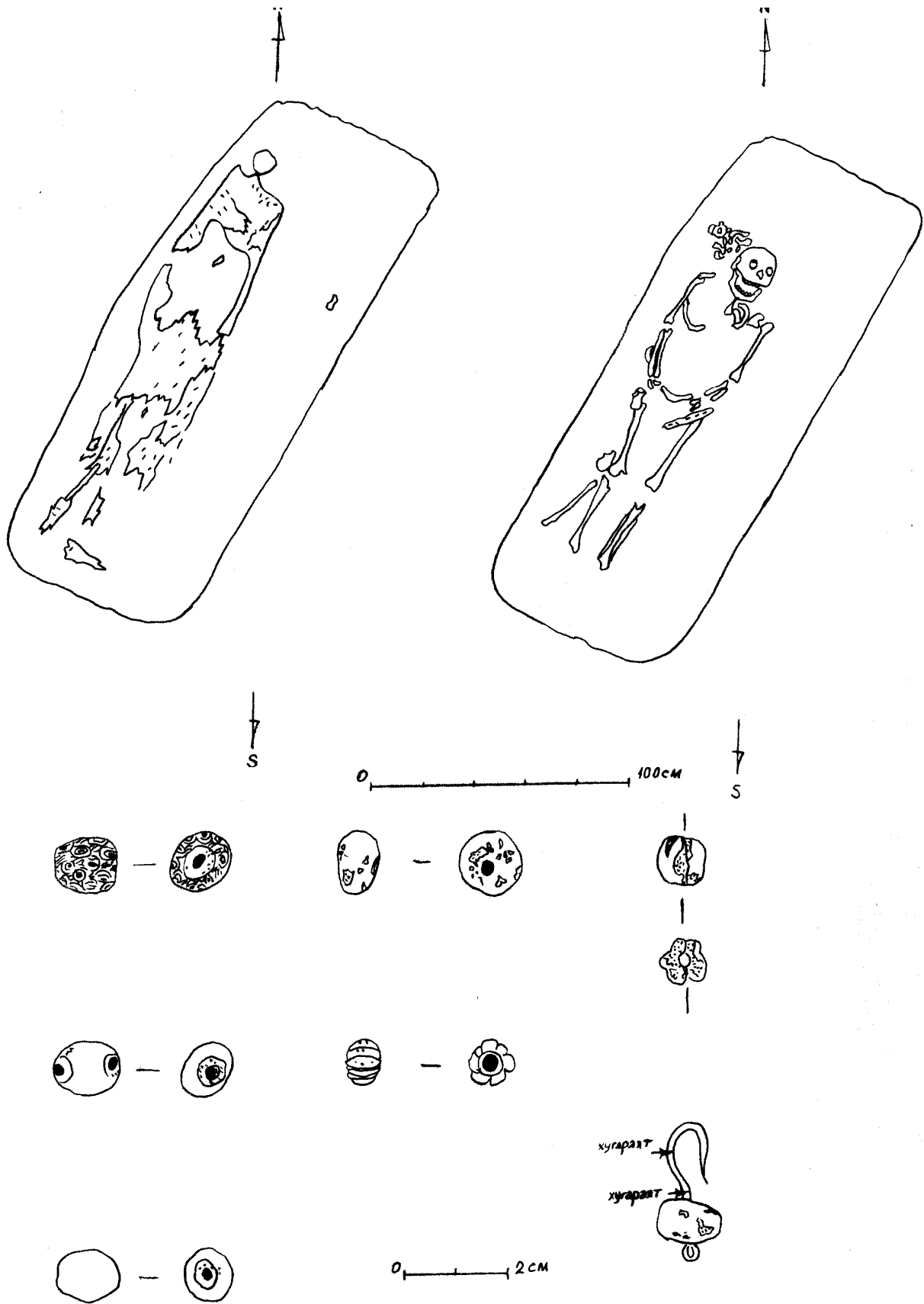


Abb. 30: Bulgan, Chutag-Öндөр, Choltost Nuga, Gr. 2:
Bestattung und Grabbeigaben

Grab 3 (Kat. Nr. 32)

Das Grab 3 lag auf der Mittelterrasse, 50 m westlich von Grab 1; ovale, flache Aufschüttung aus Felssteinen (2,40 m x 2,00 m); am Rande der Steinsetzung entlang waren große Steine aufgestellt und in der Mitte der Aufschüttung kleine Steine aufgestellt; keine Oberkante der Grabgrube erkennbar; in 0,80 m Tiefe fand sich das Skelett einer Frau in gestreckter Rückenlage, N-S orientiert, rechte Hand am Becken; Beine leicht angewinkelt; C¹⁴ Datierung vom menschlichen Knochen: 1330-1397 nach Chr. (Universität Jussieu, Paris, Frankreich).

Inventar

1. Links des Schädels ein gebrochener Schienbeinknochen vom Schaf und halbrundförmige Birkenrindenreste.
2. Auf der Brust ein Rückenwirbelknochen vom Schaf.
3. Neben dem linken Oberschenkel ein auf dem Boden senkrecht steckender Unterschenkelknochen vom Schaf.
4. Rechts vom rechten Becken ein Schädel vom Schaf.

Verbleib: im Archiv des Instituts für Archäologie der Mongolischen Akademie der Wissenschaften, Ulaanbaatar.

Literatur: U. Erdenebat 1998, 140-141.

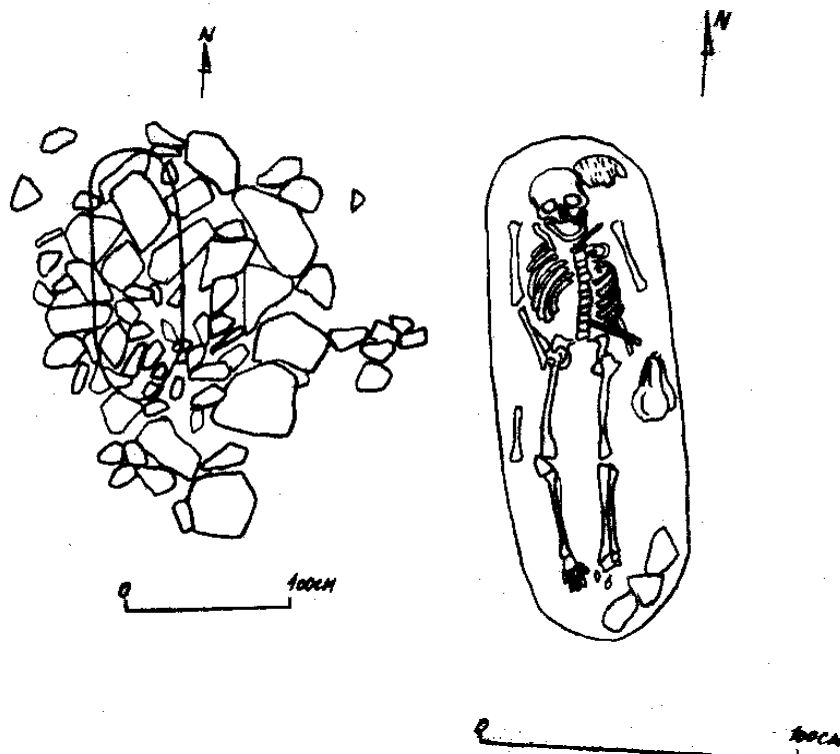


Abb. 31: Bulgan, Chutag-Öndör, Choltost Nuga, Gr. 3



Abb. 32: Bulgan, Chutag-Öndör, Choltost Nuga, Gr. 3:
Steinaufschüttungsaussicht von Norden (oben) und Süden (unten)





Abb. 33: Bulgan, Chutag-Öndör, Choltost Nuga, Gr. 3: Schicht 2



Abb. 34: Bulgan, Chutag-Öndör, Choltost Nuga, Gr. 3: Bestattung



Abb. 35: Bulgan, Chutag-Öndör, Choltost Nuga, Gr. 3: Grabbeigaben: ein Birkenrindengegenstand (oben), ein Unterschenkelknochen und ein Schädel vom Schaf



Grab 5 (Kat. Nr. 33)

Das Grab 5 lag auf der Mittelterrasse, 40 m süd-westlich von Grab 1; ovale, flache Aufschüttung aus Felssteinen (2,55 m x 1,28 m); in 0,50 m Tiefe Abdeckung der Bestattung mit einer Schotterschicht; Grabgrube war 1,80 m lang und 0,60-0,82 m breit; in 0,85 m Tiefe lag das Skelett einer Frau, in gestreckter Rückenlage; N-S ausgerichtet; Hände auf dem Becken gelegt; Oberschenkelknochen war vermutlich alt abgebrochen; es fand sich keine Unterschenkelknochen; Blick nach oben; C¹⁴ Datierung vom menschlichen Knochen: 1440-1628 nach Chr. (Universität Jussieu, Paris, Frankreich)

Inventar

1. Neben dem linken Arm ein auf dem Boden senkrecht stehender Unterschenkel vom Schaf und ein Spinnwirtel aus Kniescheibeknochen vom Rindtier.
2. Im Fußbereich der Bestattung fanden sich ein Schädel vom Schaf und Brandspuren, Holzkohle- und Aschereste.

Verbleib: im Archiv des Instituts für Archäologie der Mongolischen Akademie der Wissenschaften, Ulaanbaatar.

Literatur: U. Erdenebat 1998, 141.



Abb. 36: Bulgan, Chutag-Öндөр, Choltost Nuga, Gr. 5

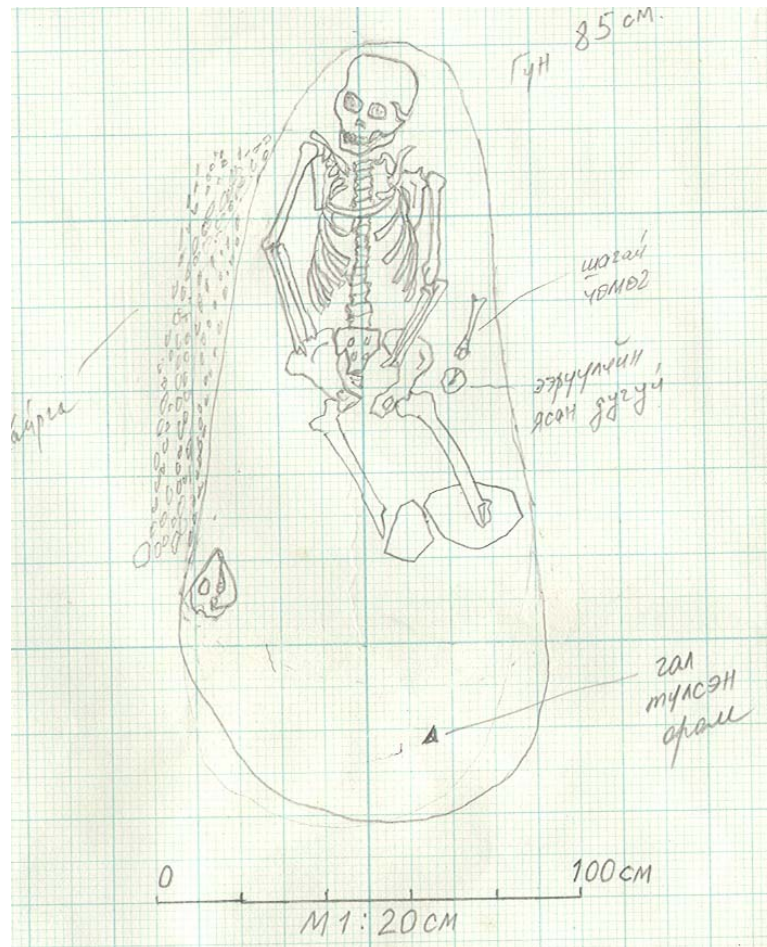


Abb. 37: Bulgan, Chutag-Öндөр, Choltost Nuga, Gr. 5: Bestattung

Grab 6 (Kat. Nr. 34)

Das Grab 6 lag auf der Mittelterrasse, 30 m südlich von Grab 5; runde, flache Aufschüttung von Felssteinen (Dm. 3,20 m); im östlichen Teil der Aufschüttung fehlen einige Steine; N-S orientierte Bestattungsgrube war etwa 2,00 m lang; 0,60-0,78 m breit; in 1,10 m Tiefe verstreut menschliche Knochen der alt gestörten bzw. ausgeraubten Bestattung; C¹⁴ Datierung vom menschlichen Knochen: 1415-1625 nach Chr. (Universität Jussieu, Paris, Frankreich).

Inventar

1. Zwischen den menschlichen Knochen Unterschenkel, Unterkiefer des Schädels und Horne vom Schaf.

Verbleib: im Archiv des Instituts für Archäologie der Mongolischen Akademie der Wissenschaften, Ulaanbaatar.

Literatur: U. Erdenebat 1998, 141-142.



Abb. 38: Bulgan, Chutag-Öndör, Choltost Nuga, Gr.6




Abb. 39: Bulgan, Chutag-Öndör, Choltost Nuga, Gr.6: Bestattung

Dörölž, Chutag-Öndör Sum, Bulgan Ajmag

Zwei Gräber liegen auf der Mittelterrasse, am nördlichen Ufer des Flusses Egijn Gol, 45 km östlich von der Siedlung Chantaj. Sie wurden im Jahre 1993 durch eine archäologische Expedition der Mongolischen Akademie der Wissenschaften ausgegraben. Ein Bericht wurde im Jahre 1998 von U. Erdenebat ohne Abbildungen veröffentlicht.

Grab 1 (Kat. Nr. 35)

Viereckige Aufschüttung aus Felssteinen (3,00 m x 2,00 m); Grabgrube (1,75 m x 0,1 -0,5 m) war unter dem rechten Teil der Steinsetzung; Kinderbestattung; in 0,70 m Tiefe ein Individuum in gestreckter Rückenlage NO-SW ausgerichtet, rechte Arm an der Seite, linke Arm auf dem Becken angelegt, Beine leicht angewinkelt.

Inventar

1. Neben dem Kopf ein Schienbeinknochen vom Schaf.
2. Unter dem Schulterblatt des Bestatten ein Rückenwirbelknochen von Schaf.
3. Zwischen den Füße messerartige Eisengegenstände.
4. Unter dem rechten Fuß Reste der Eisengegenstände.
5. Auf dem Boden der Grabgrube ein angekohltes Holzschiet.

Verbleib: im Archiv des Instituts für Archäologie der Mongolischen Akademie der Wissenschaften, Ulaanbaatar.

Literatur: U. Erdenebat 1998, 145.

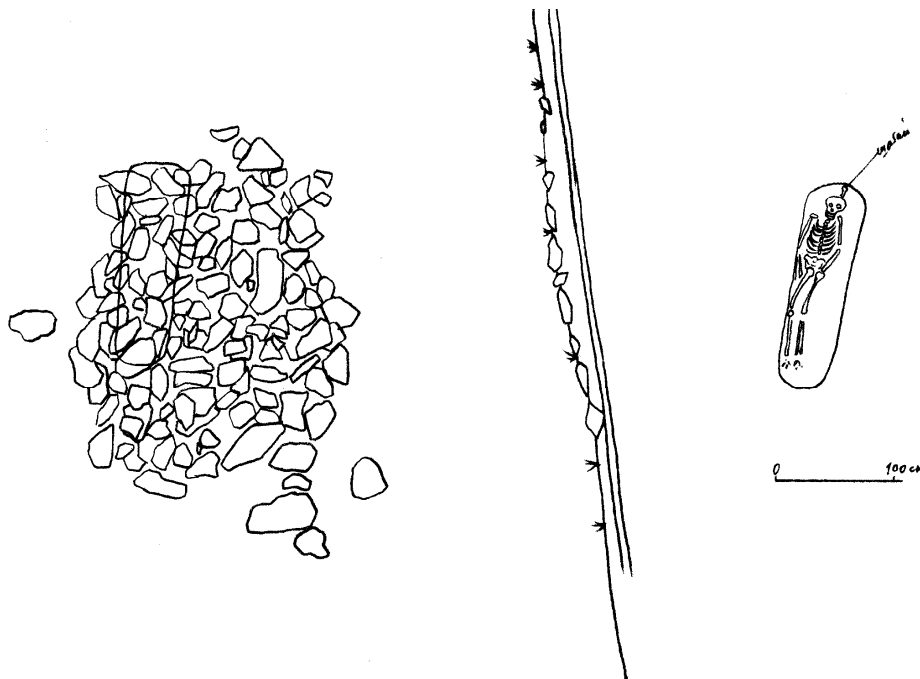


Abb. 40: Bulgan, Chutag-Öndör, Dörölž, Gr. 1

Grab 2 (Kat. Nr. 36)

Das Grab 2 lag ca. 200 m nördlich von Grab 1; kreisförmige Steinaufschüttung (Dm. 4,5 m); Grabgrube war 0,8 m tief und 0,6 m breit; NO-SW orientiert; das Grab war alt gestört, es fand sich nur ein Zahn vom Menschen.

Inventar

1. Im nördlichen Teil der Grabgrube ein Schulterblatt vom Schaf.
2. In der Mitte der Grabgrube ein Unterschenkelknochen vom Schaf.
3. Ein Fragment vom weißen Bronzespiegel mit drei parallel gewölbten Verzierungen. 0,1 cm stark.

Verbleib: im Archiv des Instituts für Archäologie der Mongolischen Akademie der Wissenschaften, Ulaanbaatar.

Literatur: U. Erdenebat 1998, 145.

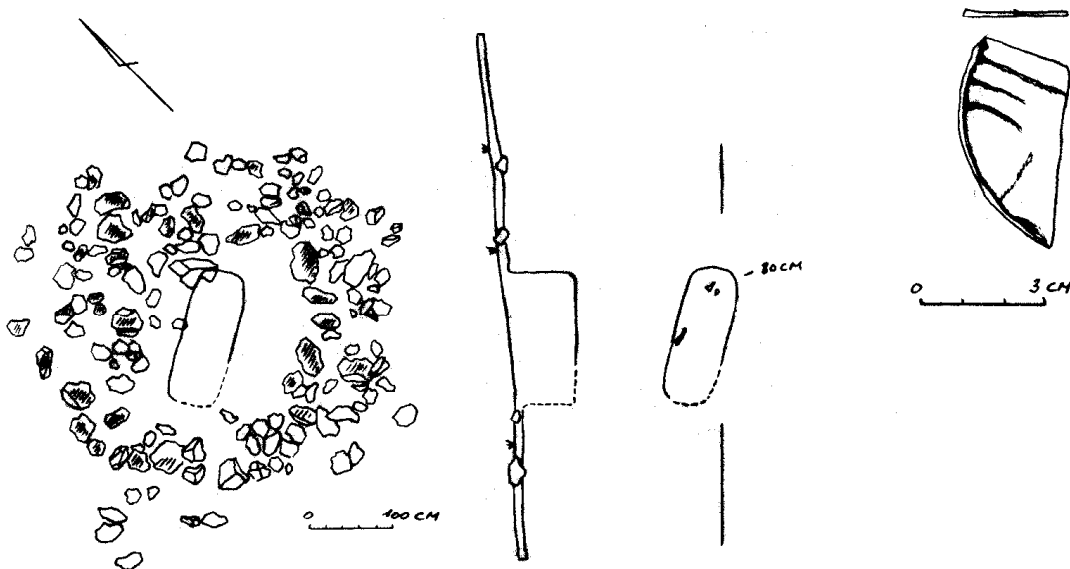


Abb. 41: Bulgan, Chutag-Öndör, Dörölž, Gr. 2



Abb. 42: Bulgan, Chutag-Öndör, Dörölž, Gr. 1: Spiegelfragment

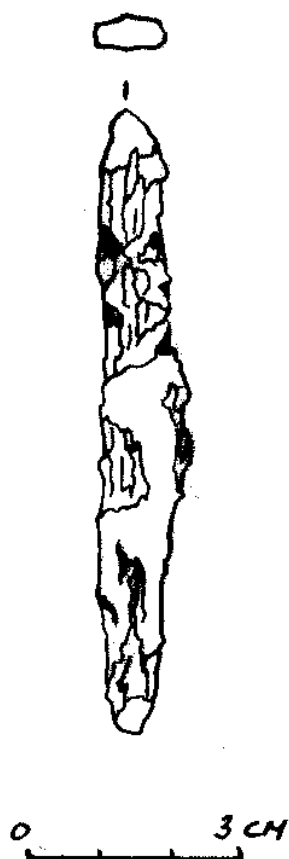


Abb. 43: Bulgan, Chutag-Öndör, Dörölž, Gr. 2: Eisenmesser

Elst Chötöl, Chutag-Öndör Sum, Bulgan Ajmag

Das Gräberfeld von Elst Chötöl liegt im Flusstal des Egijn Gol, am rechten Ufer eines Nebenflusses Cacyn Gol, ca. 10 km östlich von Siedlung Chantaj entfernt. Fünf Gräber wurden im Jahre 1994-1995 von der Mongolisch- Französischen Expedition ausgegraben. Ein Bericht wurde im Jahre 1998 von U. Erdenebat ohne Abbildungen veröffentlicht.

Grab 2 (Kat. Nr. 37)

Das Grab 2 lag auf der Mittelterrasse, an der Nordseite des Flussbettes; am süd-östlichen Bergabhang Burchant, ovale Aufschüttung von Felssteinen (3,00 m x 2,00 m); in 0,40 m Tiefe fand sich die Oberkante O-W ausgerichteten Grabgrube (1,70 m x 0,80 m); im westlichen Teil der Bestattungsgrube war teilweise kleine Steine ausgekleidet; in 0,80 m Tiefe fand sich das Skelett eines erwachsenen Individuums in gestreckter Rückenlage, O-W orientiert; Arme und Beine gestreckt; C¹⁴ Datierung vom menschlichen Knochen: 1292-1370 nach Chr (Universität Jussieu, Paris, Frankreich).

Inventar

1. Unter den Füße fand sich Reste der Birkenrindengegenstände
2. Auf dem rechten Unterschenkel lagen zwei Rückenwirbel und ein Schienbeinknochen vom Schaf.

Verbleib: im Archiv des Instituts für Archäologie der Mongolischen Akademie der Wissenschaften, Ulaanbaatar.

Literatur: U. Erdenebat 1998, 135-136.

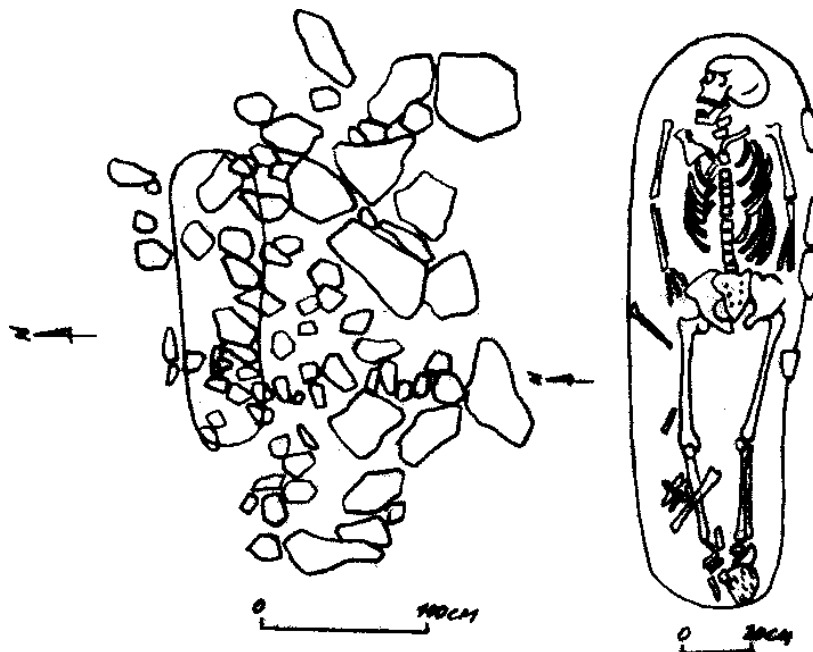


Abb. 44: Bulgan, Chutag-Öndör, Elst Chötöl, Gr.2

Grab 3 (Kat. Nr. 38)

Das Grab 3 lag 50 m nord-östlich von Grab 2; ovale Aufschüttung aus Felssteinen (3,00 m x 3,70 m); in 0,40 m Tiefe fand sich Oberkante der Grabgrube (3,00 m x 0,65 m), teilweise verfüllt mit Sand, in 0,85 m Tiefe fand sich das Skelett eines erwachsenen Individuums in gestreckter Rückenlage, NO-SW ausgerichtet; Hände auf den Becken gelegt, Beine gestreckt.

Inventar

1. Im Kopfbereich lag ein Holzsplit (45 cm x 30 cm).
2. Rechts des Schädels ein Knöchel vom Rind.
3. Beim rechten Fuß ein Schädel von der Ziege.
4. Neben dem linken Knie des Skelettes fanden sich Unterschenkel und Rückenwirbelknochen vom Schaf.
5. Neben dem linken Unterschenkel drei Schnallen aus Knochen; H. 2,07-2,10 cm; B. 1,80 cm.

Verbleib: im Archiv des Instituts für Archäologie der Mongolischen Akademie der Wissenschaften, Ulaanbaatar.

Literatur: U. Erdenebat 1998, 136.

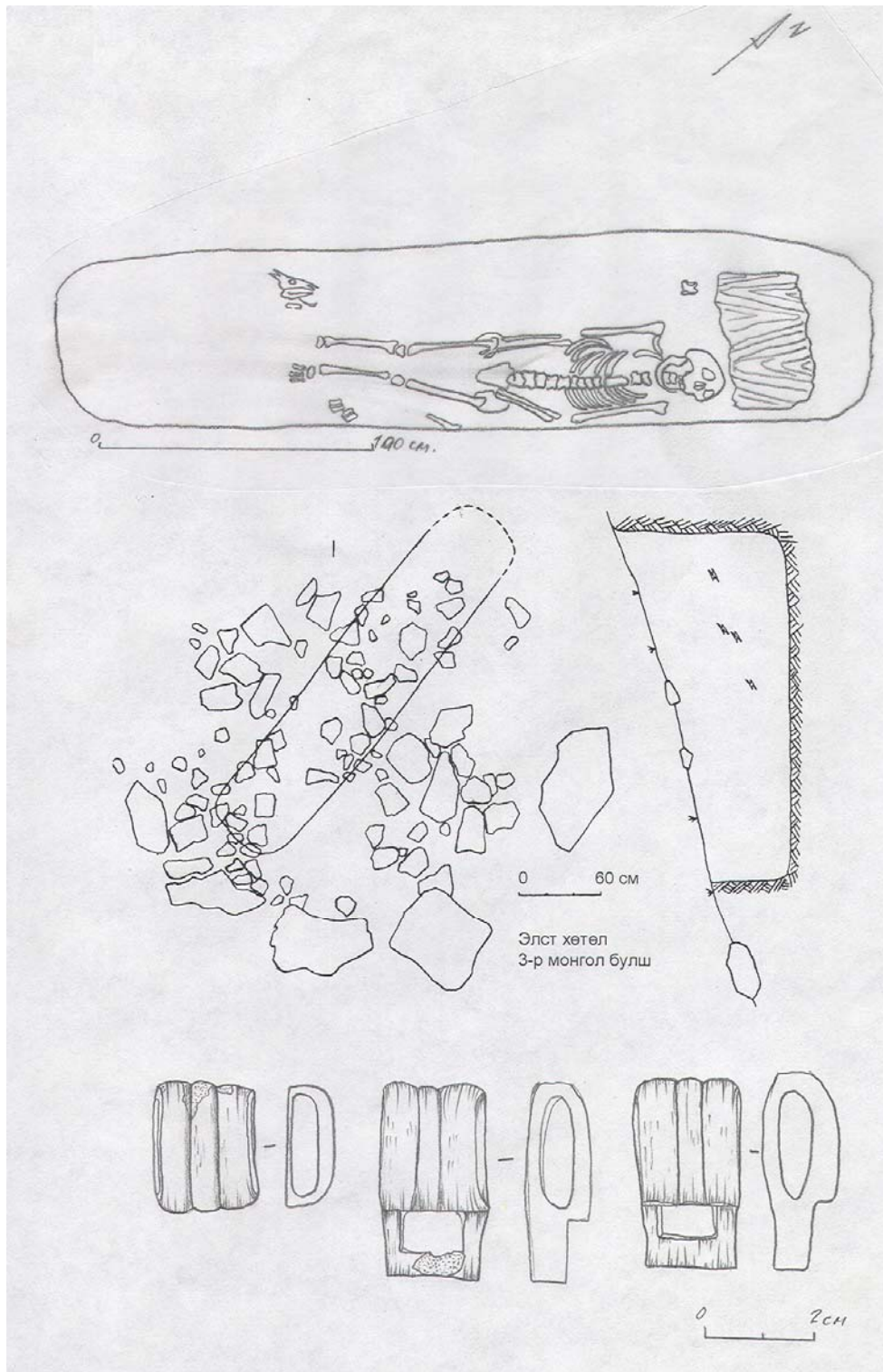


Abb. 45: Bulgan, Chutag-Öндөр, Elst Chötöl, Gr.3

Grab 6 (Kat. Nr. 39)

Das Grab 6 liegt auf der Anhöhe von Elst Chötöl; 100 m südlich von einem Ovoo; ovale, flache Steinaufschüttung (3,50 m x 2,25 m); im Zentralen Teil der Aufschüttung größere Steine erhalten, in 0,20 m Tiefe in der Grabgrube (0,70 m x 0,32 m) verstreut menschliche Knochen der alt gestörten Kinderbestattung; keine Beigabe; in 0,52 m Tiefe in einer parallel Grabgrube (2,25 m x 0,60 m) der Kinderbestattung fand sich das Skelett eines erwachsenen Individuums in gestreckter Rückenlage, NO-SW ausgerichtet, Blick nach oben; C¹⁴ Datierung vom menschlichen Knochen: 1294-1397 nach Chr (Universität Jussieu, Paris, Frankreich).

Inventar

1. Rechts Schädels drei kleine Fragmente der goldenen Ausschmückung.

Verbleib: im Archiv des Instituts für Archäologie der Mongolischen Akademie der Wissenschaften, Ulaanbaatar.

Literatur: U. Erdenebat 1998, 136-137.

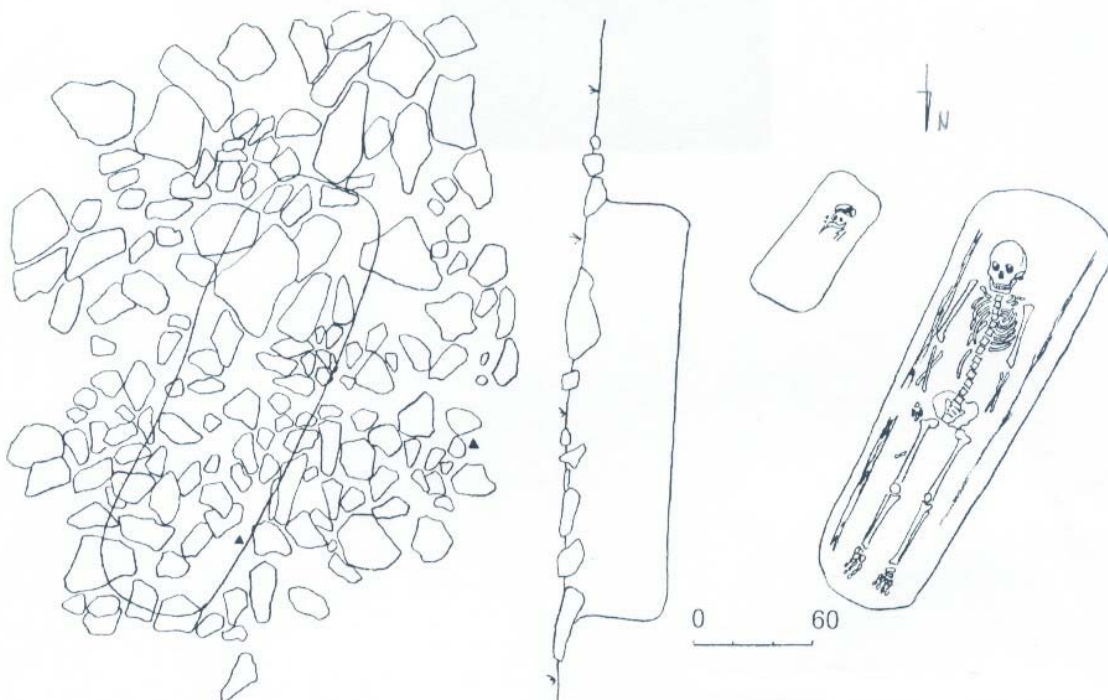


Abb. 46: Bulgan, Chutag-Öndör, Elst Chötöl, Gr.6

Grab 8 (Kat. Nr. 40)

Das Grab 8 liegt im süd-östlichen Bereich des Gräberfeldes; flache Aufschüttung aus Felssteinen (3,80 m x 2,90 m); in 0,30 m Tiefe im westlichen Teil unter der Steinsetzung fanden sich alt gestörte Kinderbestattung und Reste der Brandbestattung; in 0,62 m Tiefe in der Grabgrube (2,24 m x 0,64 m) fand sich das Skelett eines erwachsenen Individuums; in gestreckter Rückenlage, NW-SO ausgerichtet, Arme an den Seiten, Blick nach oben; unter den Knochen auf dem Boden der Bestattungsgrube wurde 10 cm dick Sand bedeckt; C¹⁴ Datierung vom menschlichen Knochen: 1166-1268 nach Chr. (Universität Jussieu, Paris, Frankreich).

Inventar

1. Im nord-östlichen Bereich der Grabgrube fanden sich Reste vom gebrannten Tierknochen.
2. Zwischen den Schädel und Schlüsselbeinknochen fanden sich Reste eines Eisenmessers.
3. Unter dem Halswirbelknochen ein gelochter Speiß von Rohgeweih; L. 12,6 cm.

Verbleib: im Archiv des Instituts für Archäologie der Mongolischen Akademie der Wissenschaften, Ulaanbaatar.

Literatur: U. Erdenebat 1998, 137.



Abb. 47: Bulgan, Chutag-Öndör, Elst Chötöl, Gr. 8: Steinaufschüttung

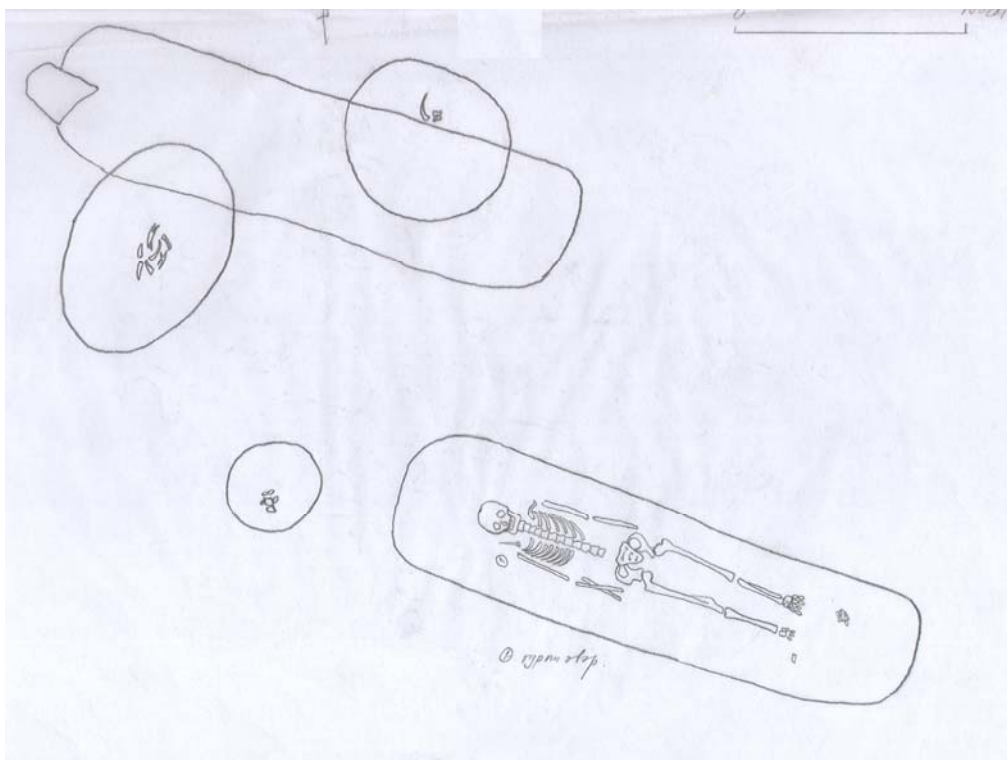
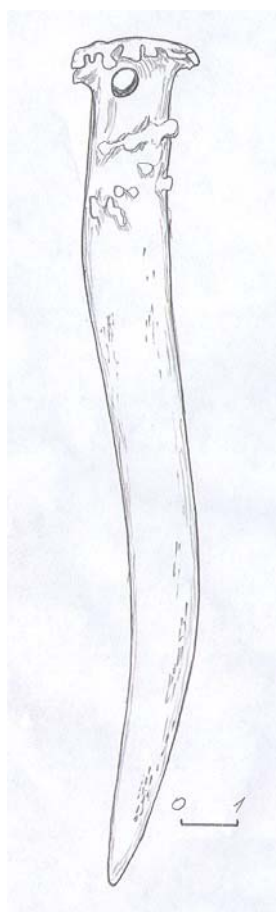


Abb. 48: Bulgan, Chutag-Öndör, Elst Chötöl, Gr. 8: Bestattung (oben),
Beigabe- ein gelochter Speiß von Rohgeweih (unten)



Grab 10 (Kat. Nr. 41)

Das Grab 10 lag 20 m nördlich von Grab 1; runde Steinaufschüttung (Dm. 2,8 m); dreischichtige Abdeckung; in 0,65 m Tiefe war die Oberkante der NO-SW orientierten Grabgrube (2,65 m x 0,90 m) erkennbar; in 1,04 m Tiefe fand sich das Skelett einer Frau in gestreckter Rückenlage, NO-SW ausgerichtet, rechte Arme und Beine leicht angewinkelt; C¹⁴ Datierung vom menschlichen Knochen: 1284-1394 nach Chr. (Universität Jussieu, Paris, Frankreich).

Inventar:

1. Im nördlichen Teil der Grabgrube ein auf dem Boden senkrecht stehender Stein.
2. Links des Schädels Reste einer Kopfbedeckung aus Birkenrinde.
3. Unter dem Unterkiefer des Schädels ein Gehäus einer Kaurischnecke.
4. Auf dem linken Backenknochen des Schädels vier weiße Perlmutterseibchen; alle Perlen aus dem Gehäuse einer Kaurischnecke.
5. Neben dem rechten Arm eine blaue Perle.
6. Neben dem linken Arm auf dem Boden senkrecht stehende Unterschenkelknochen vom Schaf.
7. Unter dem rechten Becken zwei Rückenwirbelknochen vom Schaf.
8. Im Fußbereich ein Schädel vom Schaf; ein Schädel von der Ziege mit je Beine; beide Maul des Schädels zu den Füßen gerichtet.

Verbleib: im Archiv des Instituts für Archäologie der Mongolischen Akademie der Wissenschaften, Ulaanbaatar.

Literatur: U. Erdenebat 1998, 137-138.

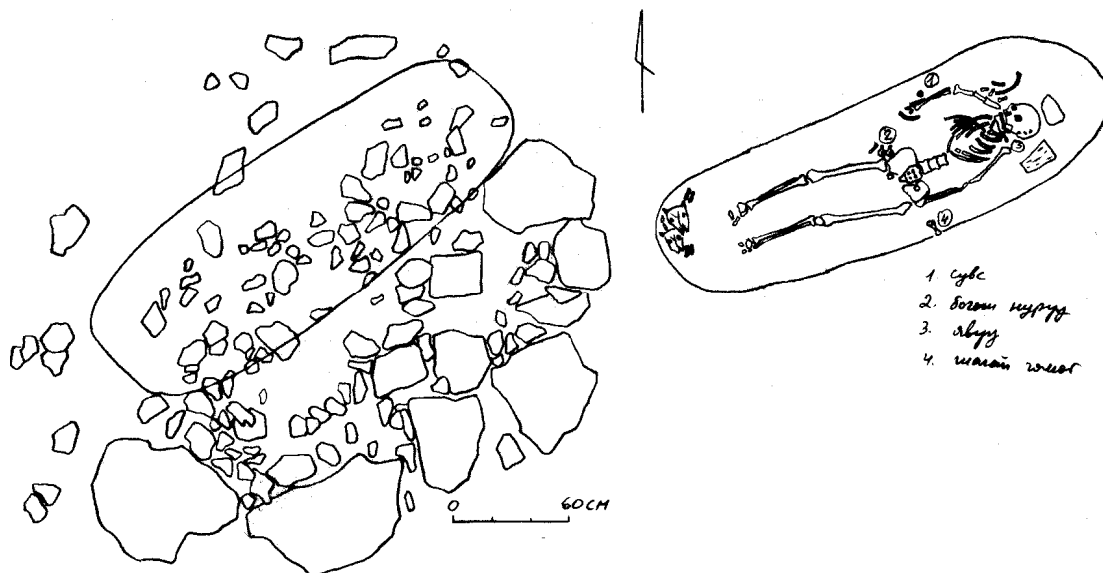


Abb. 49: Bulgan, Chutag-Öндөр, Elst Chötöl, Gr. 10

Muchdagijn Am, Chutag-Öndör Sum, Bulgan Ajmag

Das Gräberfeld liegt auf der Mittelterrasse des Berges, an der nördlichen Seite des Flusses Egijn Gol, 55 km westlich von der Siedlung Chjalganat entfernt. Es ist im Westen von einem kleinen Nebenfluss Bajan Gol des Flusses Egijn Gol begrenzt. Es besteht etwa 20 Gräber. Sieben Gräber wurden im Jahre 1997-2000 von der Mongolisch-Amerikanischen archäologischen Expedition freigelegt. Ein kurzer Bericht über zwei Gräber wurde im Jahre 1998 von U. Erdenebat veröffentlicht.

Grab 2 (Kat. Nr. 42)

Ovale, fläche Aufschüttung aus Felssteinen (3,20 m x 2,2 m); in 1,00 m Tiefe entlang der äußeren Grabgrube waren regelmäßig gesetzte rechteckige Grabkammer aus flachen Felssteinen, N-S ausgerichtet; in 1,20 m Tiefe fand sich das Skelett eines erwachsenen Mannes auf einer Totenbahre aus Holz (2,00 m x 0,60 m, H. 30 cm); in gestreckter Rückenlage N-S orientiert, Blick nach oben. Wir nahmen eine Probe von den Resten Holz für eine C¹⁴ Datierung und schickten diese Probe an die Beta Analytik Inc., Miami, Florida, USA.

Labornummer: Beta 114603

Messung: 910±60 bp (uncalibrated date)

1 Sigma Calibration: 1090-1280 nach Chr. (1.00)

2 Sigma Calibration: 1020-1350 nach Chr. (1.00)

Inventar

1. Im südlichen Teil der Steinaufschüttung lag ein Feuerstein.
2. Im nördlichen Teil der Grabkammer fand sich eine dreigezügliche Eisenpfeilspitze. H. 7,5 cm; B. 4 cm.
3. Auf der Steinabdeckung der Bestattung eine blattförmige Eisenpfeilspitze. H. 6,3 cm; B. 3 cm.
4. Rechts vom Kopf ein fragezeichenförmiger, bronzener Ohrring mit einer Kugelgehänge. H. 2 cm, Kugelanhängsels Dm. 0,7 cm; mit der Ohrring eine rhombusförmige Lederreste. H. 2,4 cm; B. 1,7 cm.; 0,4 cm stark.
5. Unter dem linken Ellbogen zweiteilige Bronzekuppe mit blütenförmigen gravierten Verzierung.
6. Bei linken Hand eisernes Messer. H. 13 cm; einschneidige
7. Unter dem linken Beckenknochen Lederreste und Eisenhacke eines Köchers. H. 4,8 cm.
8. Neben dem linken Bein Reste der Birkenrindengegenstände. H. 31 cm; B. 6 cm

Verbleib: im Archiv des Instituts für Archäologie der Mongolischen Akademie der Wissenschaften, Ulaanbaatar.

Literatur: U. Erdenebat 1998, 145-147; M. Hall / Z. Batsaikhan / W. Honeychurch 1999, 102-110.

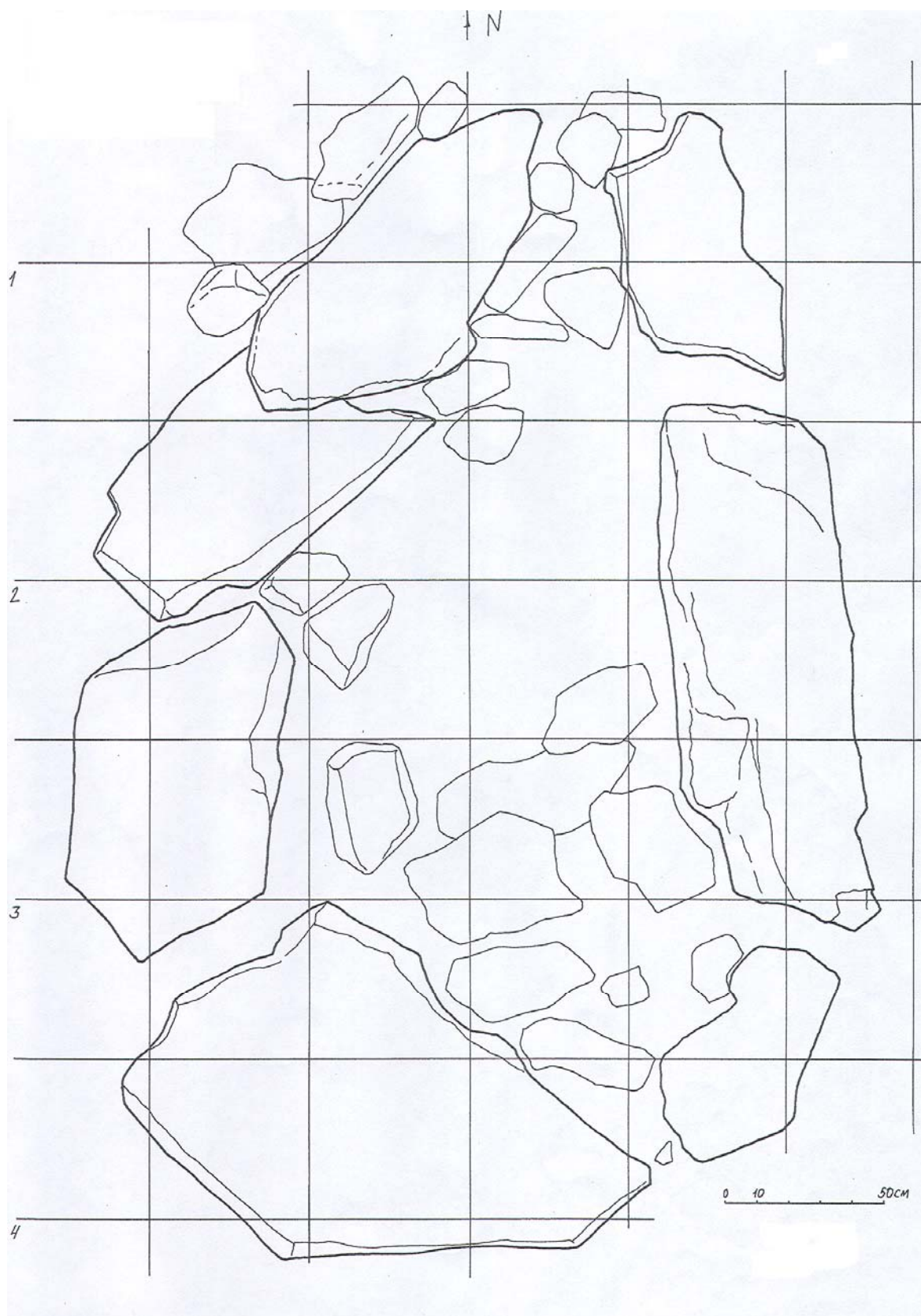


Abb. 50: Bulgan, Chutag-Öndör, Muchdagijn Am, Gr. 2: Steinaufschüttung

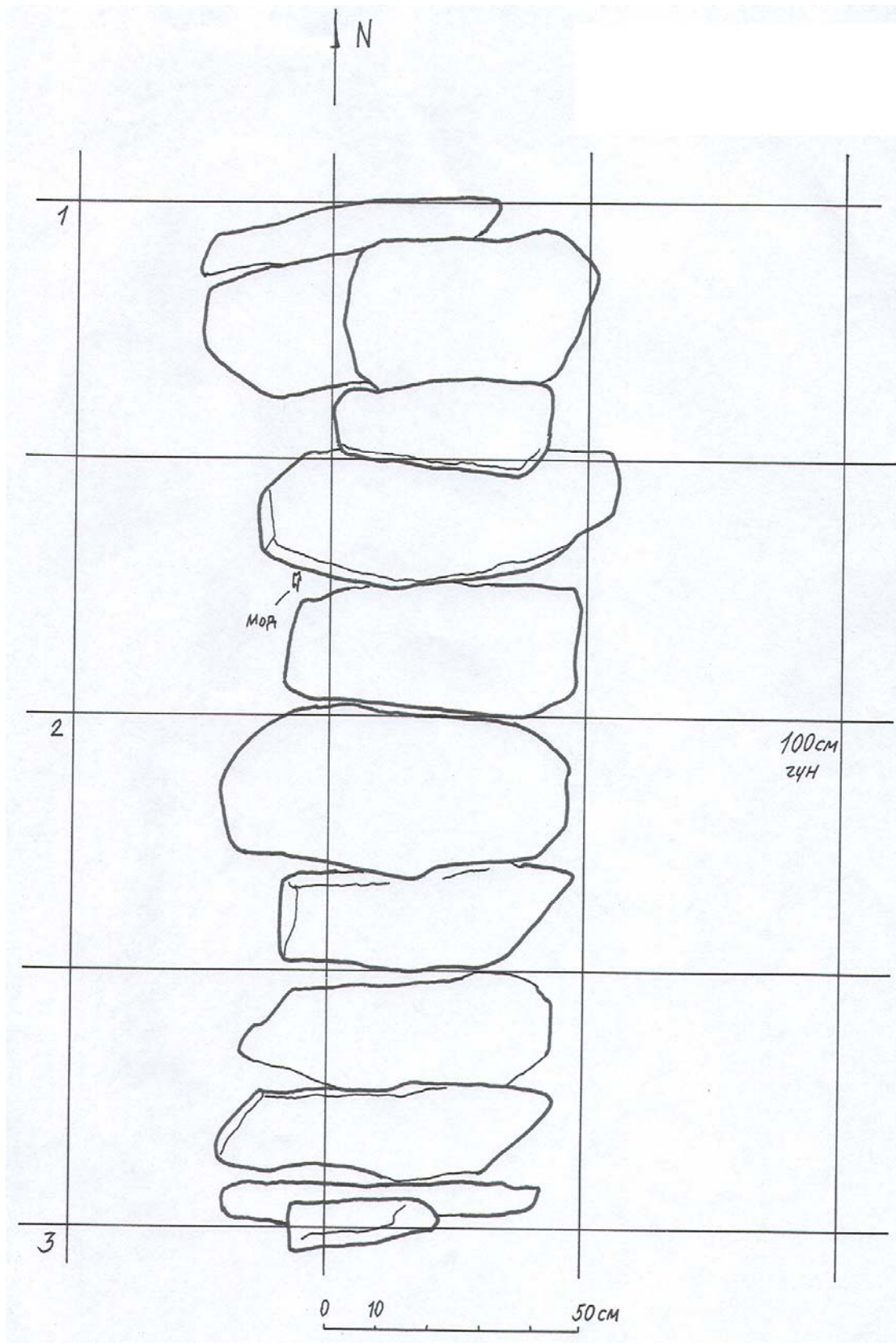


Abb. 51: Bulgan, Chutag-Öндөр, Muchdagijn Am, Gr. 2:
Grabkammerdecke aus flachen Steinplatten

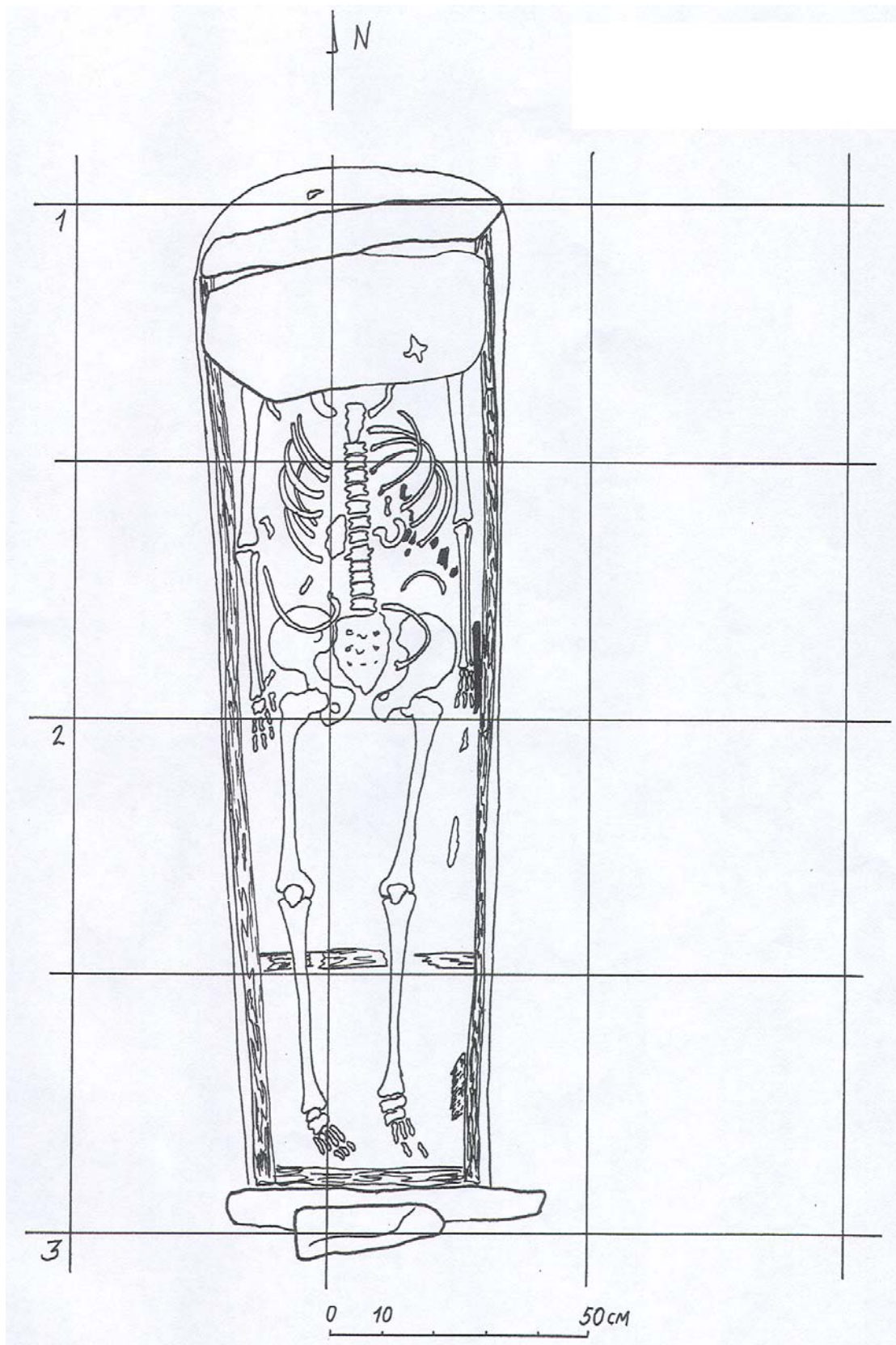


Abb. 52: Bulgan, Chutag-Öndör, Muchdagijn Am, Gr. 2: Grabkammer

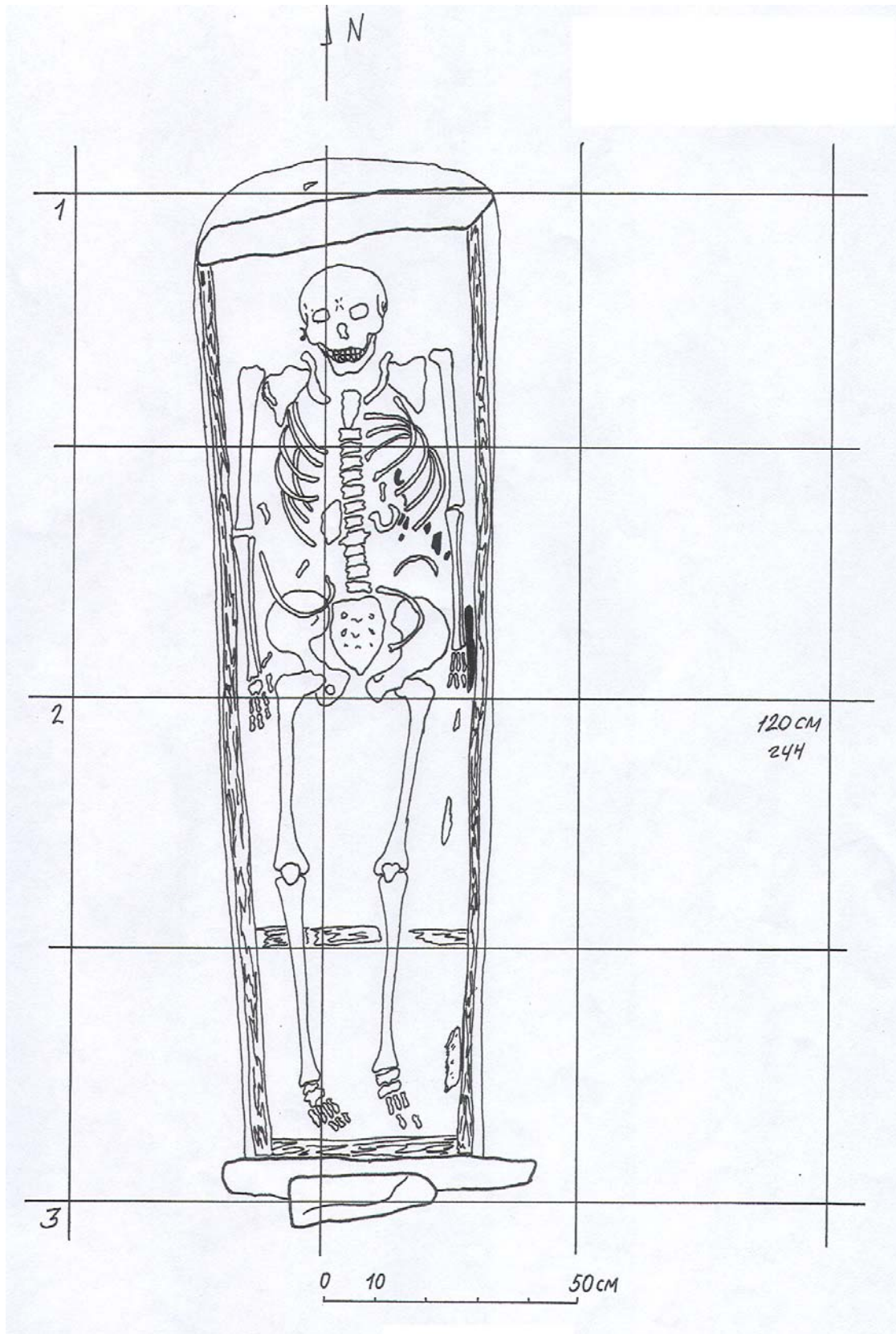


Abb. 53: Bulgan, Chutag-Öndör, Muchdagijn Am, Gr. 2: Bestattung

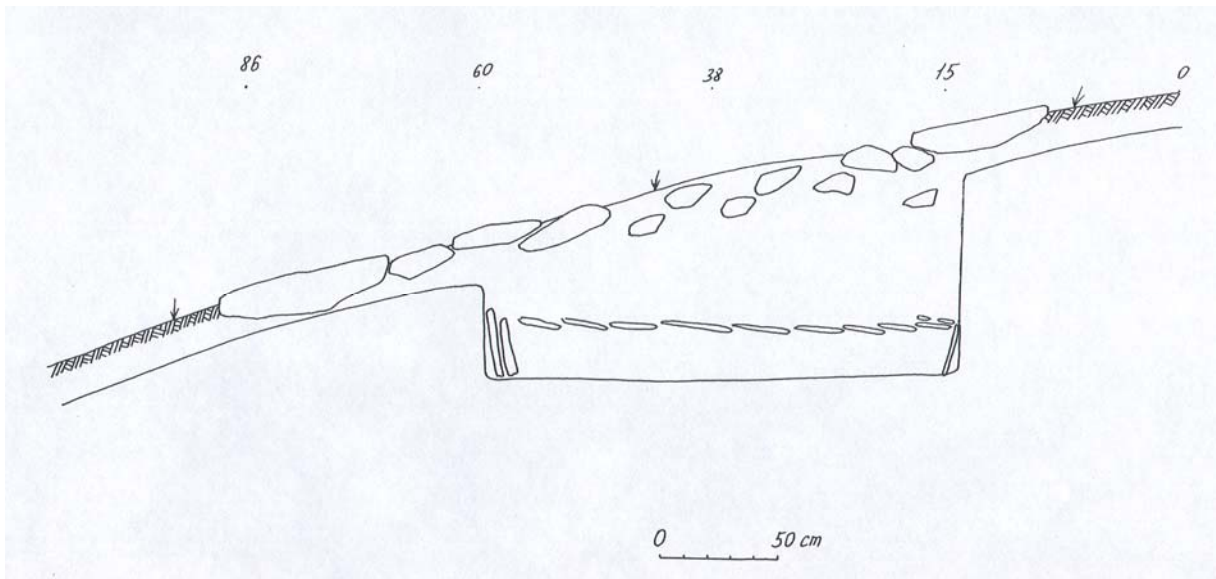


Abb. 54: Bulgan, Chutag-Öndör, Muchdagijn Am, Gr. 2:
Profil (oben) und Grabbeigaben (unten)

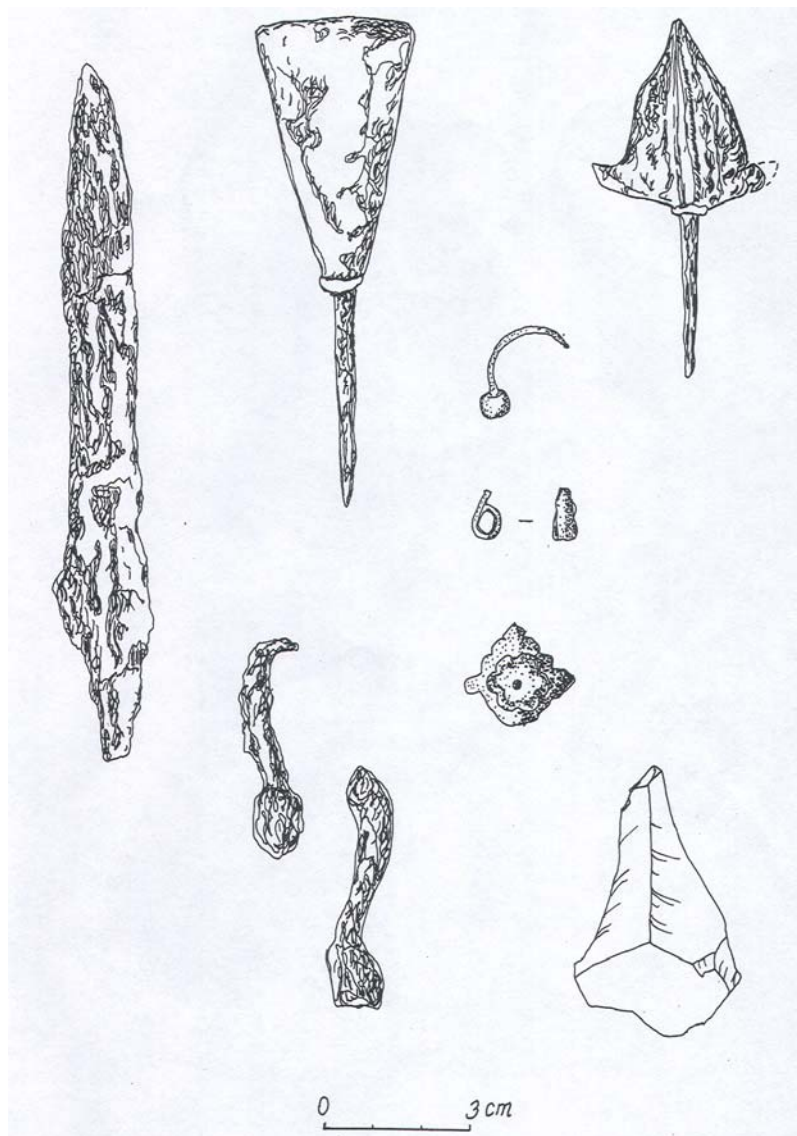




Abb. 55: Bulgan, Chutag-Öndör, Muchdagijn Am, Gr. 2: Ausgrabung



Grab 3 (Kat. Nr. 43)

Das Grab 3 lag 30 m süd-westlich von Grab 2; ovale, flache Aufschüttung (3,50 m x 2,30 m) aus Felssteinen; in 0,96 m Tiefe an der Westseite der N-S orientierten Grabgrube Nische; bestattet war ein Mann auf einer Totenbahre aus Holz (1,80 m x 0,50 m; 0,2 cm stark); in gestreckter Rückenlage N-S ausgerichtet; Blick nach oben. Wir nahmen eine Probe von den Resten Holz für eine C¹⁴ Datierung und schickten diese Probe an die Beta Analytik Inc., Miami, Florida, USA.

Labornummer: Beta 114604

Messung: 680±80 bp (uncalibrated Date)

1 Sigma Calibration: 1310-1470 nach Chr. (0.55)

2 Sigma Calibration: 1230-1530 nach Chr. (1.00)

Inventar

1. Links der Nische auf dem Boden ein Köcher aus Birkenrinde. L. 80 cm
2. Innerhalb dieses Köchers vier eiserne Pfeilspitzen. H. 6,5-11 cm; B.3,5-4 cm.
3. Rechts des Kopfes auf dem Boden senkrecht gesteckte Unterschenkelknochen und eine kurze Rippe vom Schaf.
4. Unter dem Rückenwirbelknochen des Menschen drei korrodierte Eisenstücke.
5. Im Fußbereich ein Eisenmesser. H. 11,8 cm; einschneidige

Verbleib: im Archiv des Instituts für Archäologie der Mongolischen Akademie der Wissenschaften, Ulaanbaatar.

Literatur: U. Erdenebat 1998, 147-148; M. Hall / Z. Batsaikhan / W. Honeychurch 1999, 102-110.




Abb. 55: Bulgan, Chutag-Öndör, Muchdagijn Am, Gr. 3: Steinaufschüttung

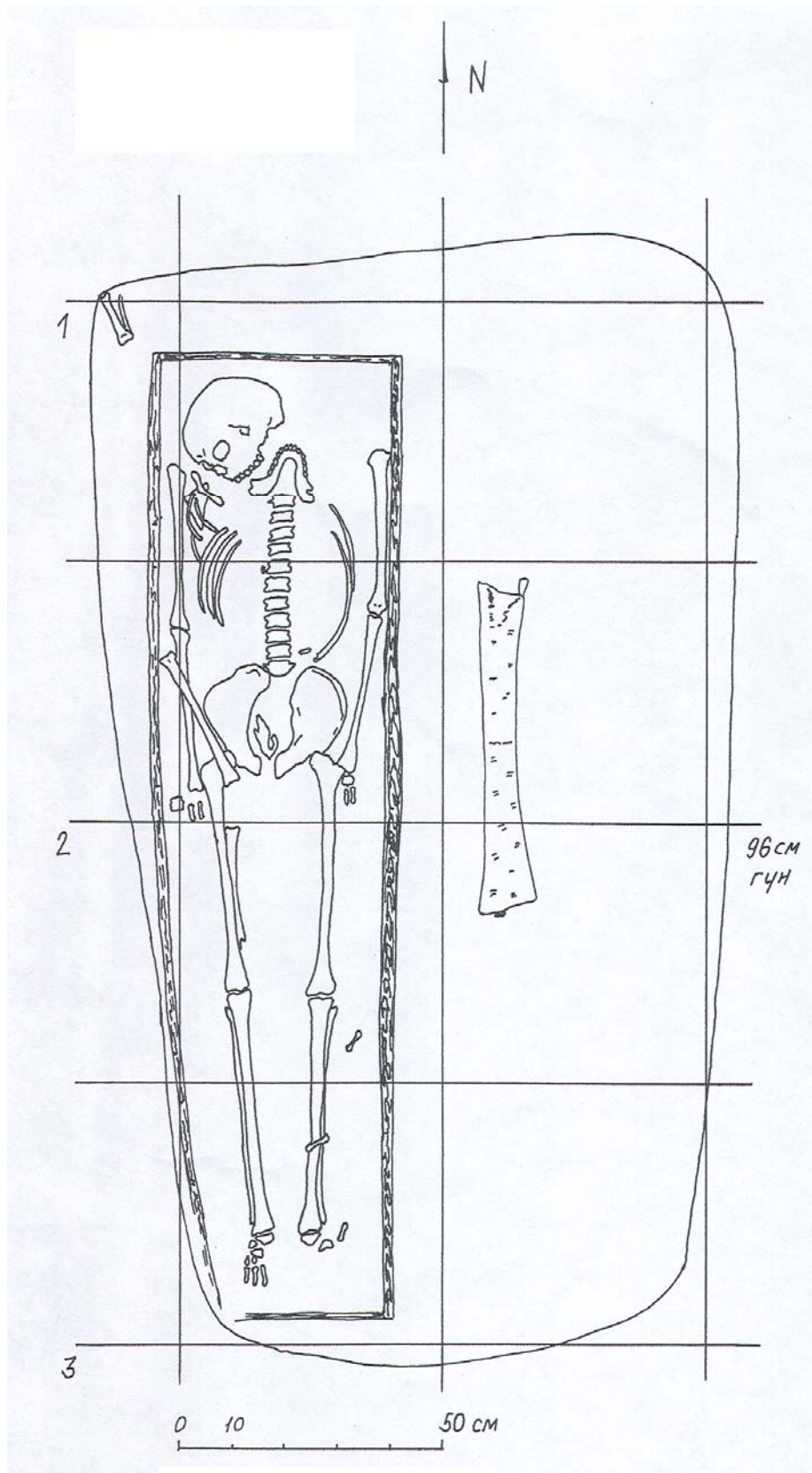


Abb. 56: Bulgan, Chutag-Öндөр, Muchdagijn Am, Gr. 3: Bestattung

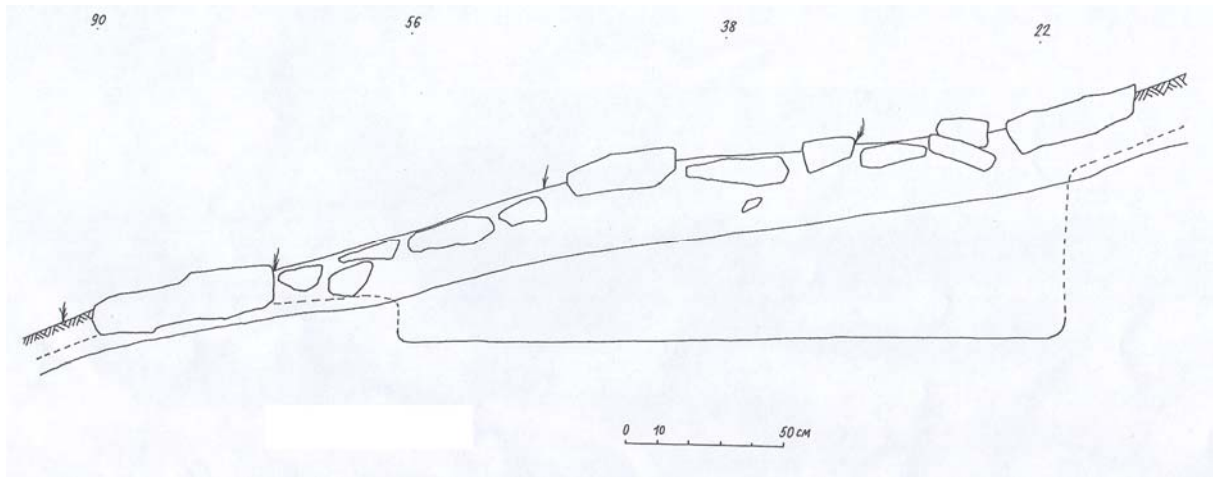
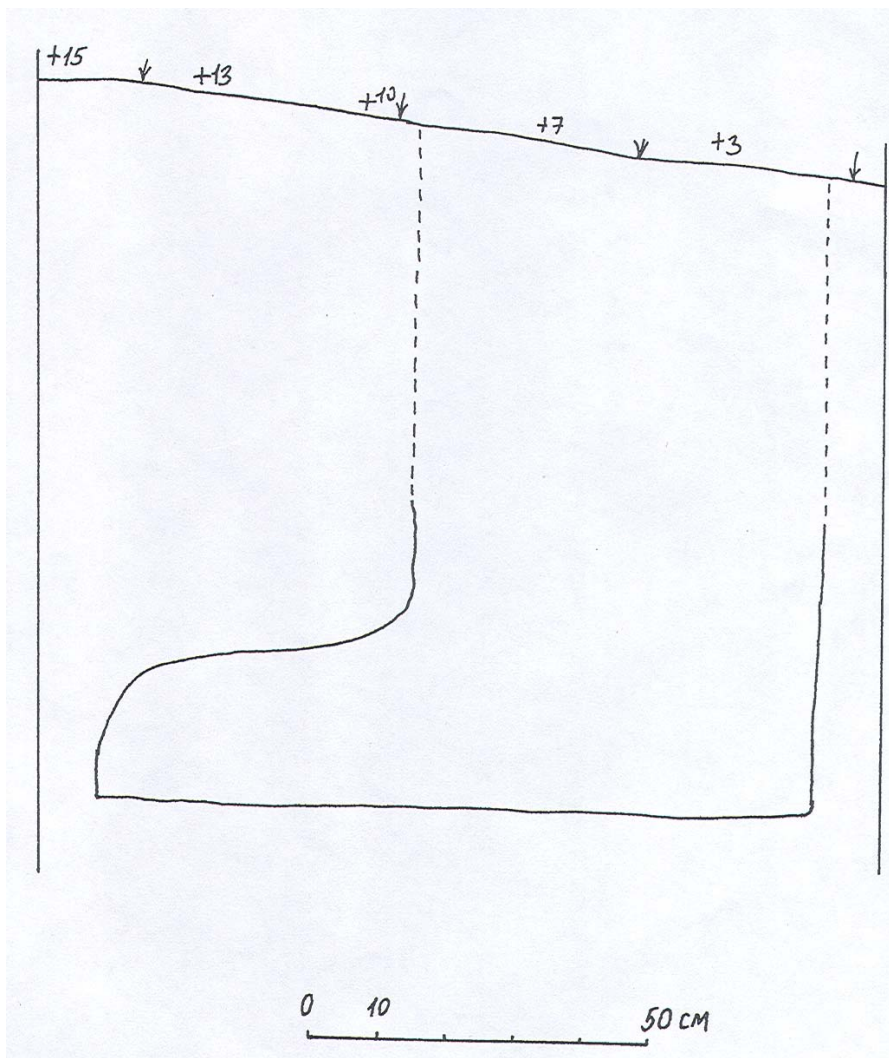


Abb. 57: Bulgan, Chutag-Öndör, Muchdagijn Am, Gr. 3: Profil



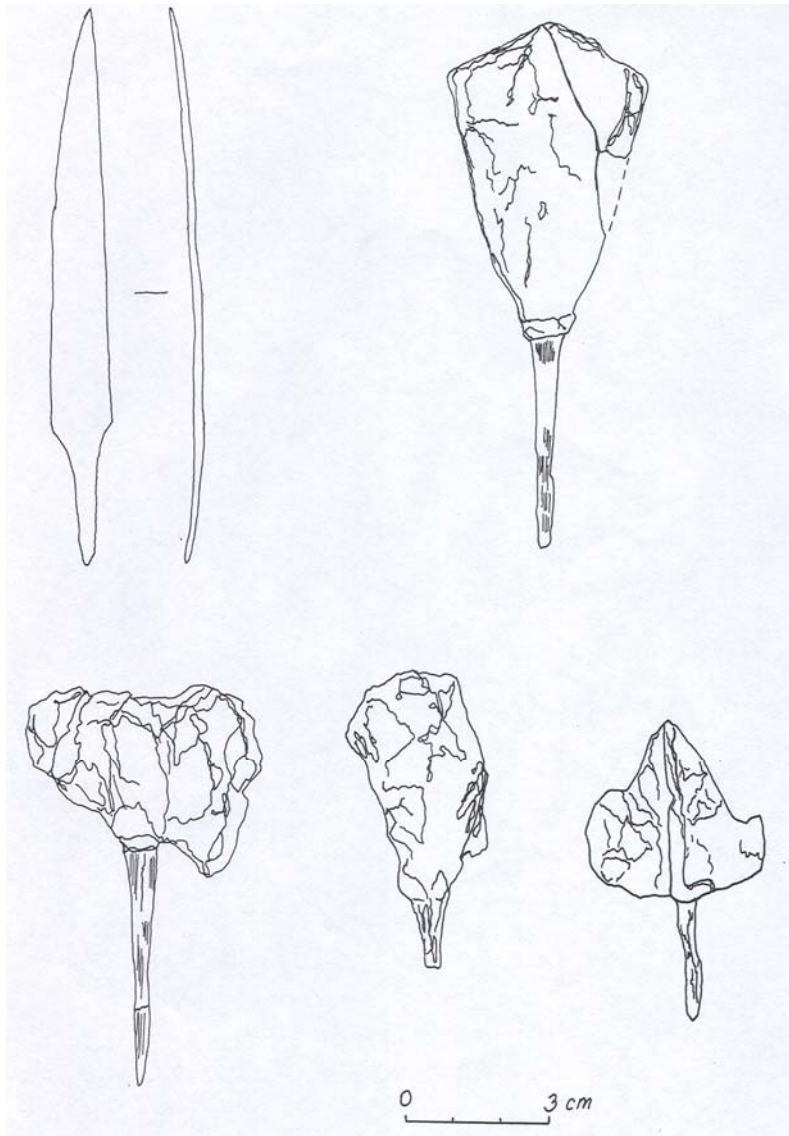


Abb. 58: Bulgan, Chutag-Öndör, Muchdagijn Am, Gr. 3:
Grabbeigaben: Messer, Pfeilspitzen (Eisen),
Köcher (Birkenrinde)

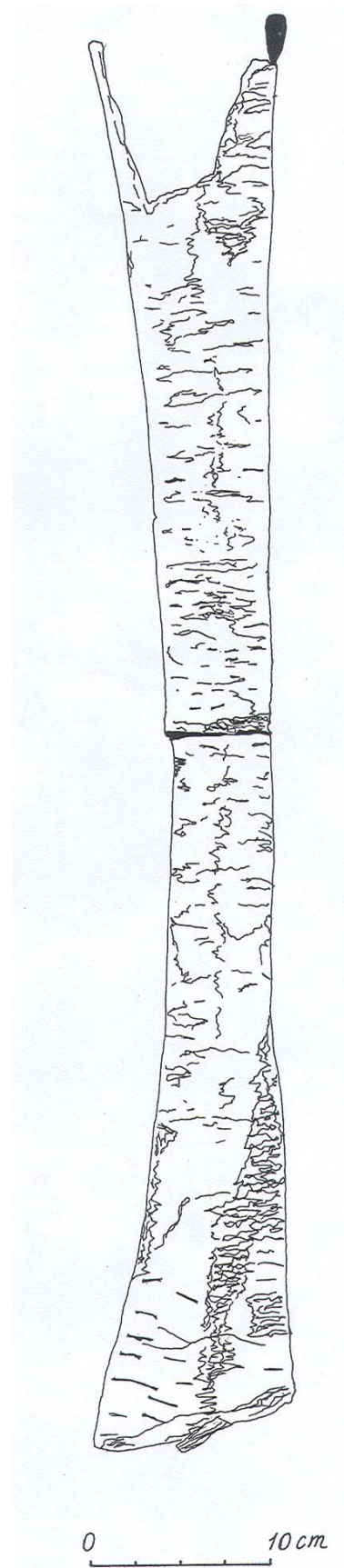




Abb. 59: Bulgan, Chutag-Öndör, Muchdagijn am, Gr. 3:
Steinaufschüttung (oben) und Bestattung (unten)



Grab 5 (Kat. Nr. 44)

Das Grab 5 lag ca. 20 m nördlich von Grab 3; rechteckige Aufschüttung aus Felssteinen (5,00 m x 3,95 m); im Zentralen Teil der Aufschüttung waren wenige Steine; ovale förmige Grabgrube (1,95 m x 0,5 m); in 1,46 m Tiefe fand sich das Skelett einer Frau in einem Brettersarg (1,90 m x 0,33-0,49 m; H. 0,17 m, 2,7 cm stark) in gestreckter Rückenlage, NW-SO orientiert, Arme an der Seite, Hände auf dem Becken, Blick nach oben.

Inventar

1. Im Kopfbereich, auf dem Baumsarg ein gebrochener Unterschenkelknochen vom Schaf.
2. Unter dem Kopf eine flache Holzscheit als Nackenstütz.
3. Neben dem Kopf jeweils ein fragezeichenförmiger, bronzener Ohrring mit je einer Kugelanhängsel. H. 2,9 cm; 0,2 cm stark; Dm. der Kugelgehänge. 0,8 cm.
4. Auf dem Hals lag eine ovale, weiße Perle mit spiralartiger Verzierung. L. 1,4 cm; 0,4 cm dick.
5. Unter dem linken Schulterbrett Reste der Holzgegenstände; auf dem Holz ein runder Bronzespiegel mit Fischmotiv. Dm. 9,5 cm; 0,7 cm dick. Im Henkel des Spiegels erhalten noch Reste der dunkelfärbigen Faden; 0,15 cm stark; auf dem Spiegel stark korrodierte eiserne Schere mit Stoffreste.

Verbleib: im Archiv des Instituts für Archäologie der Mongolischen Akademie der Wissenschaften, Ulaanbaatar

Literatur: Č. Amartuvšin / U. Erdenebat 1998, 14.

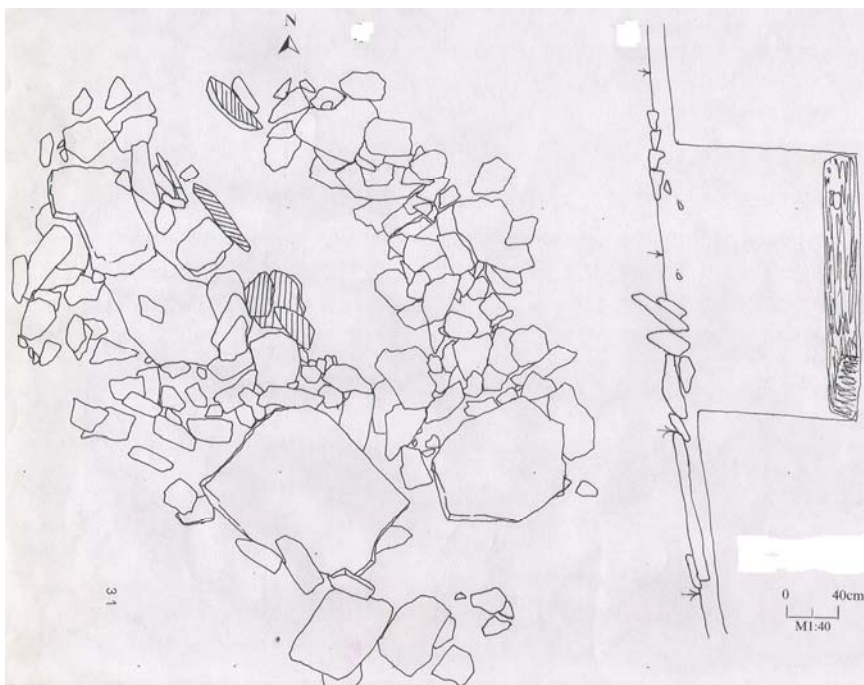


Abb. 60: Bulgan, Chutag-Öndör, Muchdagijn Am, Gr. 5

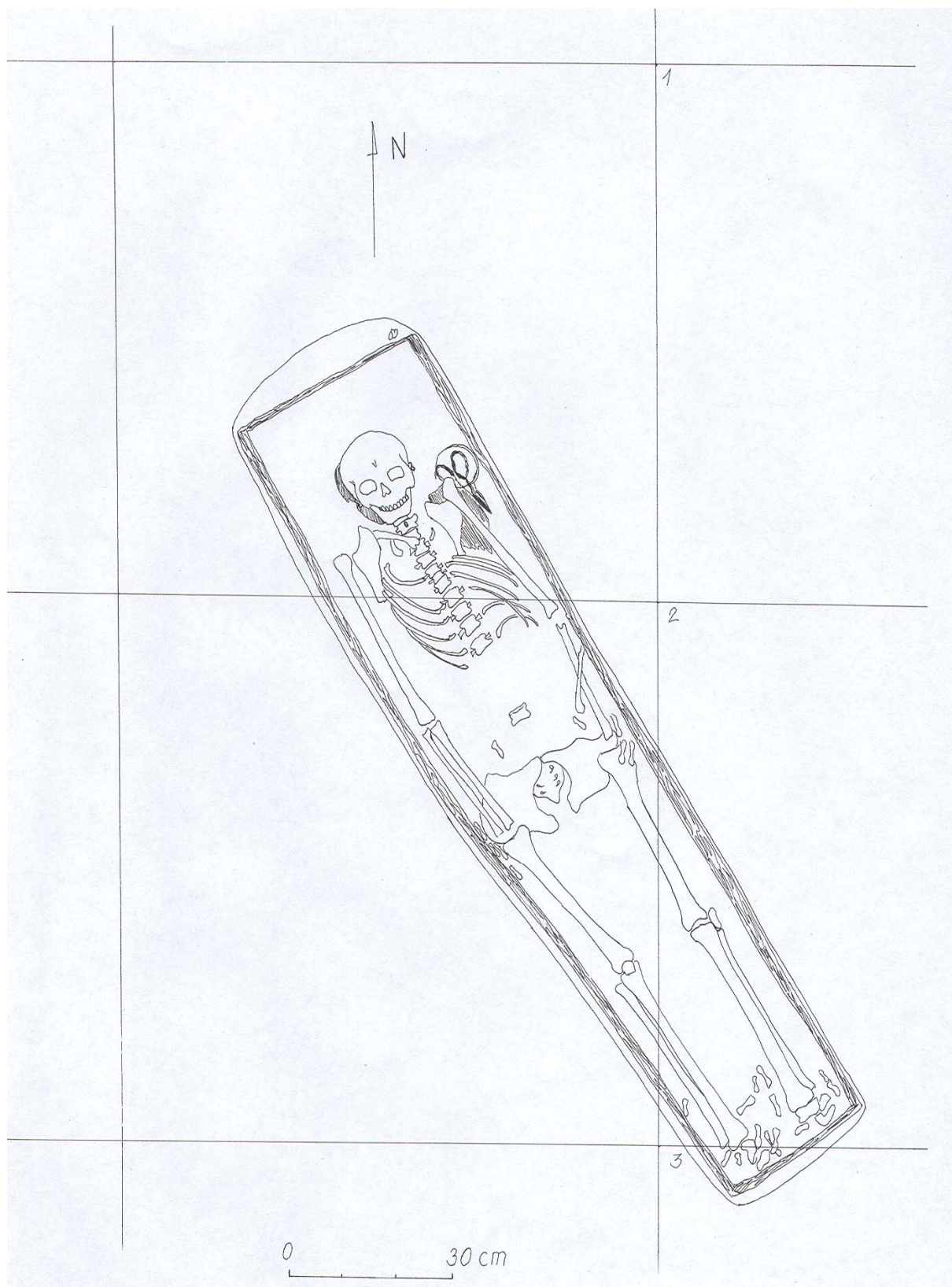


Abb. 61: Bulgan, Chutag-Öndör, Muchdagijn Am, Gr. 5: Bestattung



Abb. 62: Bulgan, Chutag-Öndör, Muchdagijn Am, Gr. 5:
Grabbeigaben: Bronzespiegel und Bronze-Ohring



Abb. 63: Bulgan, Chutag-Öndör, Muchdagijn Am, Gr. 5:
Grabbeigaben: Bronze-Ohrring und Bronzespiegel

Grab 6 (Kat. Nr. 45)

Das Grab 6 lag ca. 15 m südlich von Grab 3; ovale Aufschüttung aus Felssteinen (4,10 m x 2,20 m); ovale förmige Grabgrube war 1,50 m lang und 0,50 m breit; Kinderbestattung auf einer Totenbahre; dessen Holzbalken durchschnittlich 27 cm breit und 3,8 cm stark; in 1,43 m Tiefe lag das Skelett eines Individuums in gestreckter Rückenlage, N-S orientiert; teilweise durch die Tiergänge gestört.

Inventar:

1. Zwischen den Steinen der Aufschüttung graue, unverzierte Scherben; 5 Stücke.
2. Neben dem rechten Schultern auf dem Boden senkrecht gesteckte Unterschenkelknochen vom Schaf.
3. Auf dem Brust eine gebrochene Kette aus Bronze.

Verbleib: im Archiv des Instituts für Archäologie der Mongolischen Akademie der Wissenschaften, Ulaanbaatar

Literatur: Č. Amartuvšin / U. Erdenebat 1998, 11.

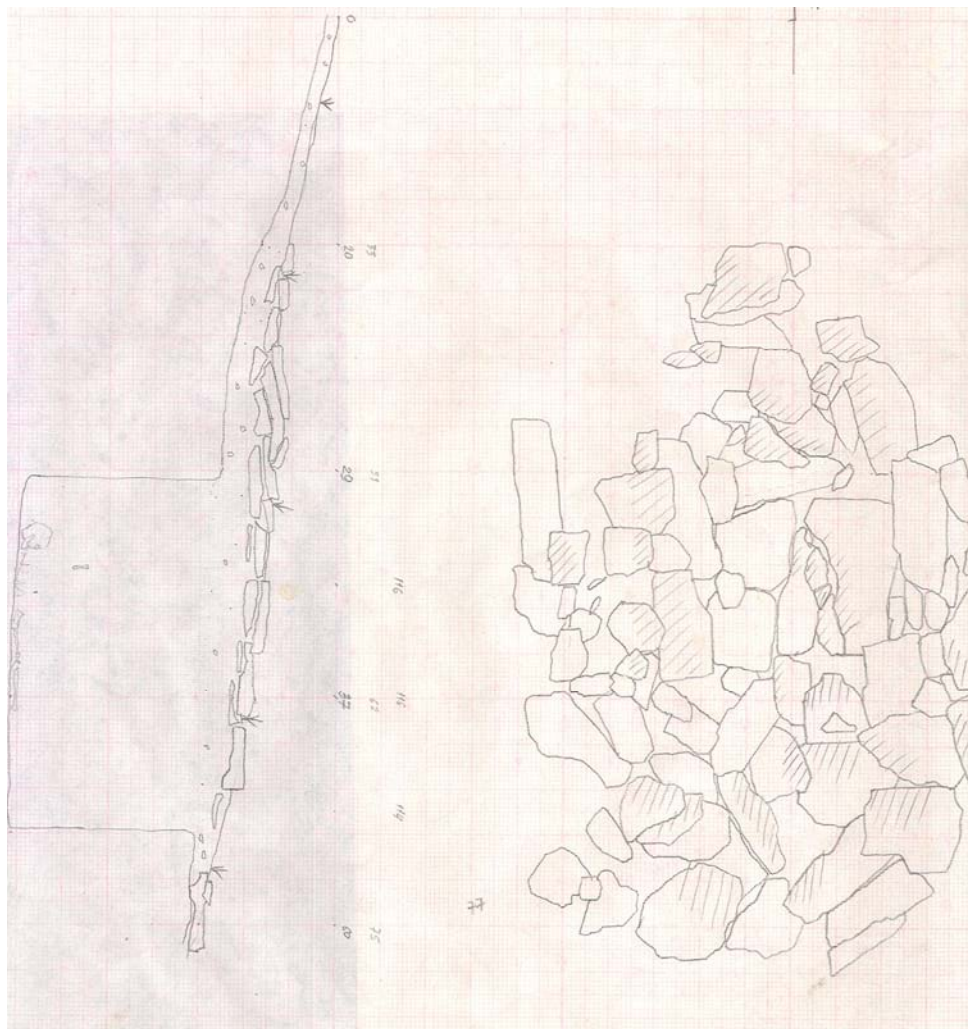


Abb. 64: Bulgan, Chutag-Öndör, Muchdagijn Am, Gr. 6: Steinaufschüttung

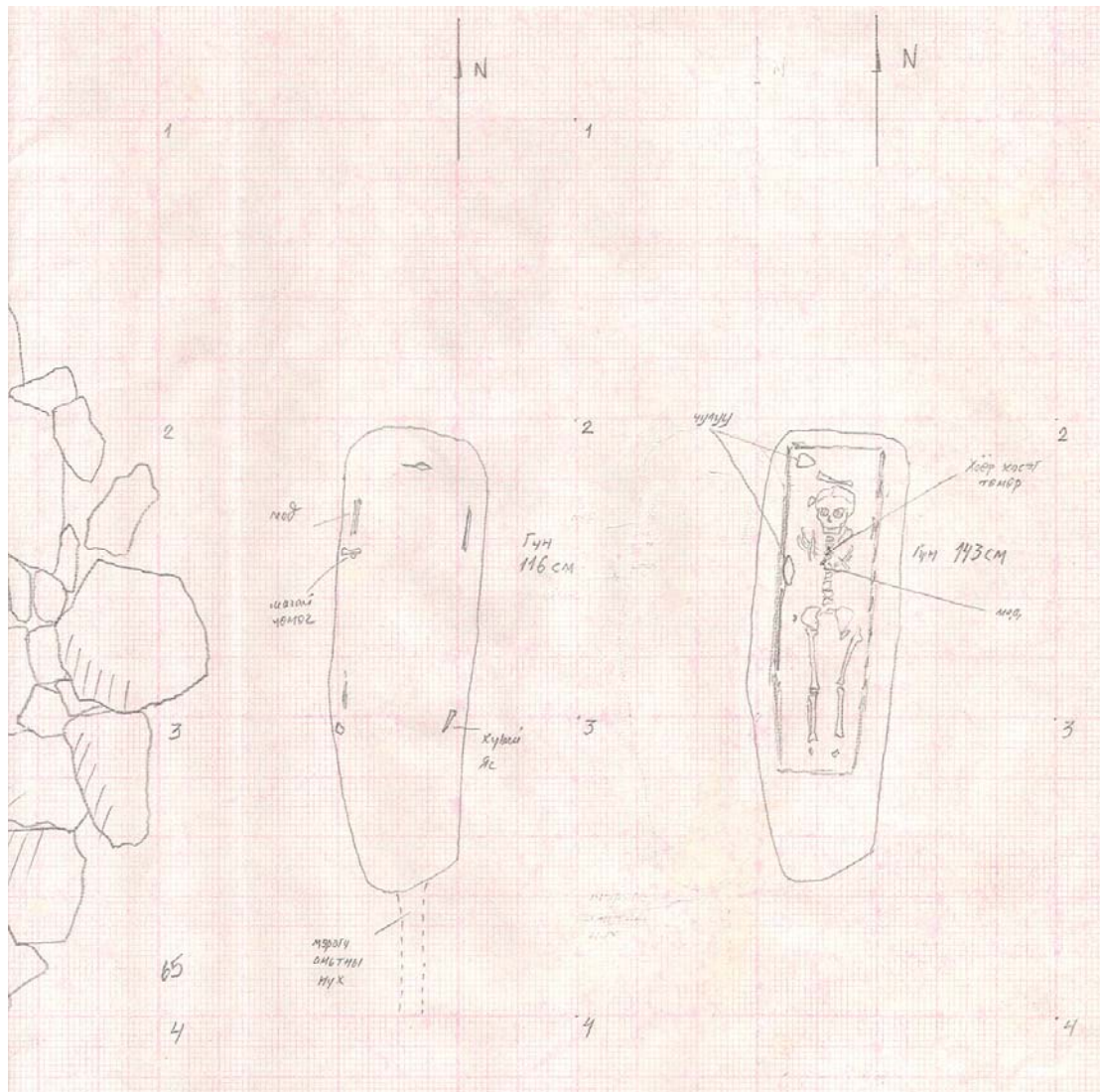


Abb. 65: Bulgan, Chutag-Öндөр, Muchdagijn Am, Gr. 6: Bestattung



Abb. 66: Bulgan, Chutag-Öндөр, Muchdagijn Am, Gr. 6: Steinaufschüttung (oben), Ausgrabung (nächste Seite)



Grab 7 (Kat. Nr. 46)

Das Grab 7 lag ca. 200 m nord-westlich von Grab 2; ovale Aufschüttung aus Felssteinen (5,00 m x 3,80 m); im südlichen Teil der Aufschüttung fand sich ein Dromus; in 1,20 m Tiefe an der Westseite der O-W orientierten Grabgrube Nische (1,50 m x 0,45 m; H. 0,48 m); verschlossen mit zwei flachen Steinplatten; innerhalb der Nische lag mit den Birkenrinden umwickelte Kinderbestattung in der Rückenlage; NO-SW orientiert, teilweise durch Tiergänge gestört. Wir nahmen eine Probe von den Resten Holz für eine C¹⁴ Datierung und schickten diese Probe an Historisches Museum Niigata, Japan.

Labornummer: TK 11741

Messung: 600+/-70 bp (uncalibrated Date)

1 Sigma Calibration: 1300-1410 nach Chr.

2 Sigma Calibration: 1280-1440 nach Chr.

Inventar

1. Neben dem Kopf ein graues Tongefäß; H. 9 cm; Randdm. 6,1 cm; Bodendm. 4,1 cm; mit einem Gerät ein dreieckigen und kämmartigen Ornamente eingeritzt; auf dem Gefäß einen flachen Stein abgestellt.
2. Neben dem Tongefäß auf dem Boden lag ein senkrecht gesteckter Unterschenkelknochen vom Schaf.
3. Rechts der Brust fand sich eine zerbrochene blattenförmige Bronzekette. L. 2 cm; B. 1,7 cm; 0,1 cm stark.

Verbleib: im Archiv des Instituts für Archäologie der Mongolischen Akademie der Wissenschaften, Ulaanbaatar

Literatur: Č. Amartuvšin / U. Erdenebat 1998, 18.

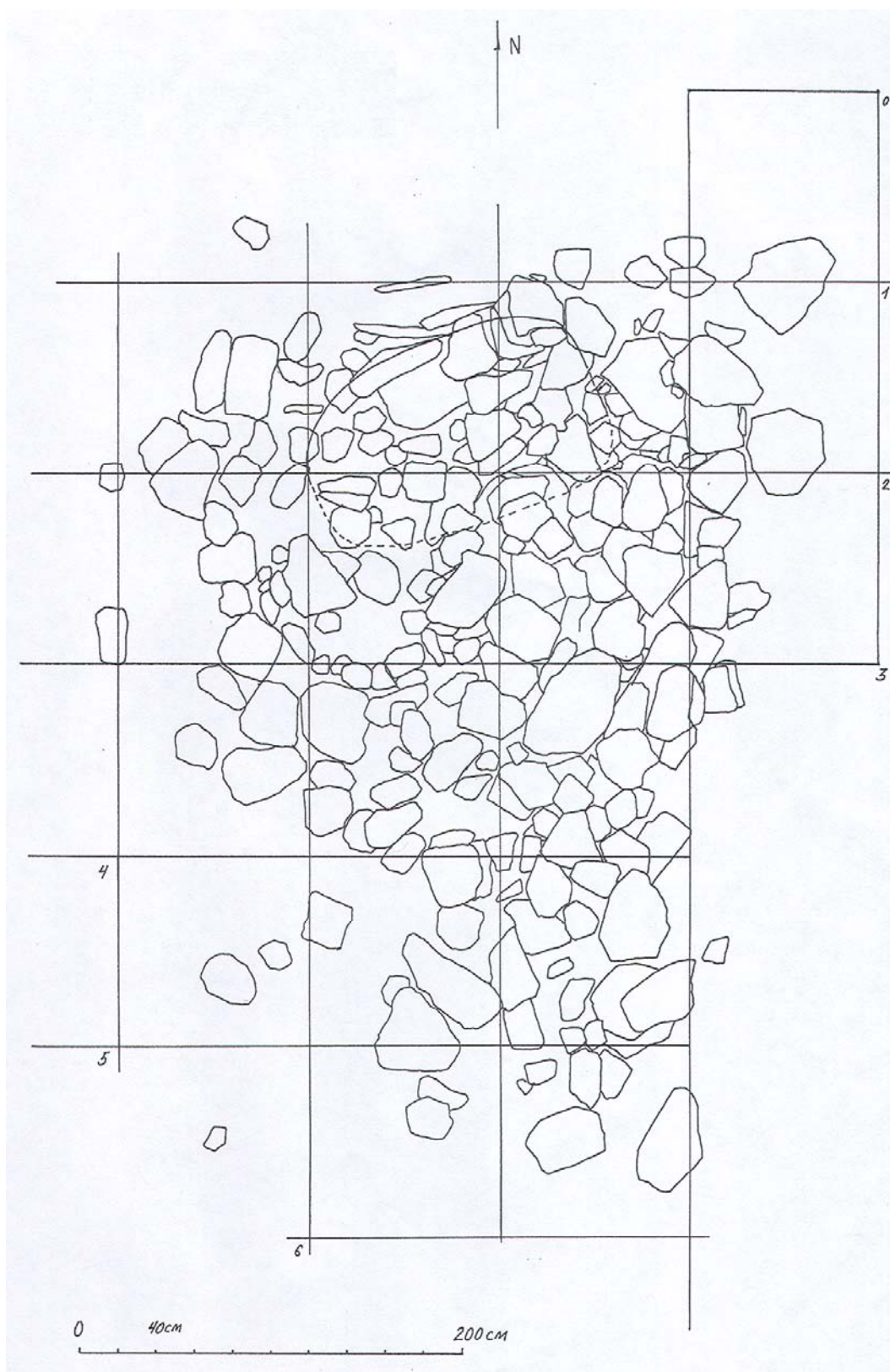


Abb. 67: Bulgan, Chutag-Öndör, Muchdagijn Am, Gr. 7: Steinaufschüttung

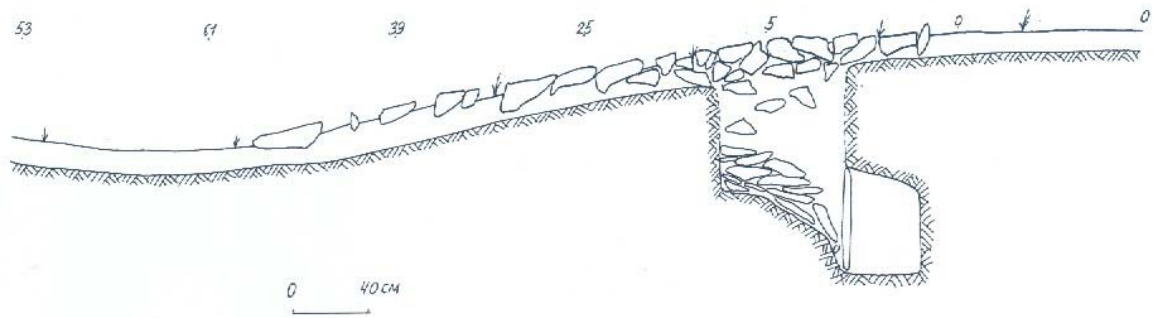


Abb. 68: Bulgan, Chutag-Öндөр, Munchdagijn Am, Gr. 7:
 Profil (oben) und Bestattung (unten)

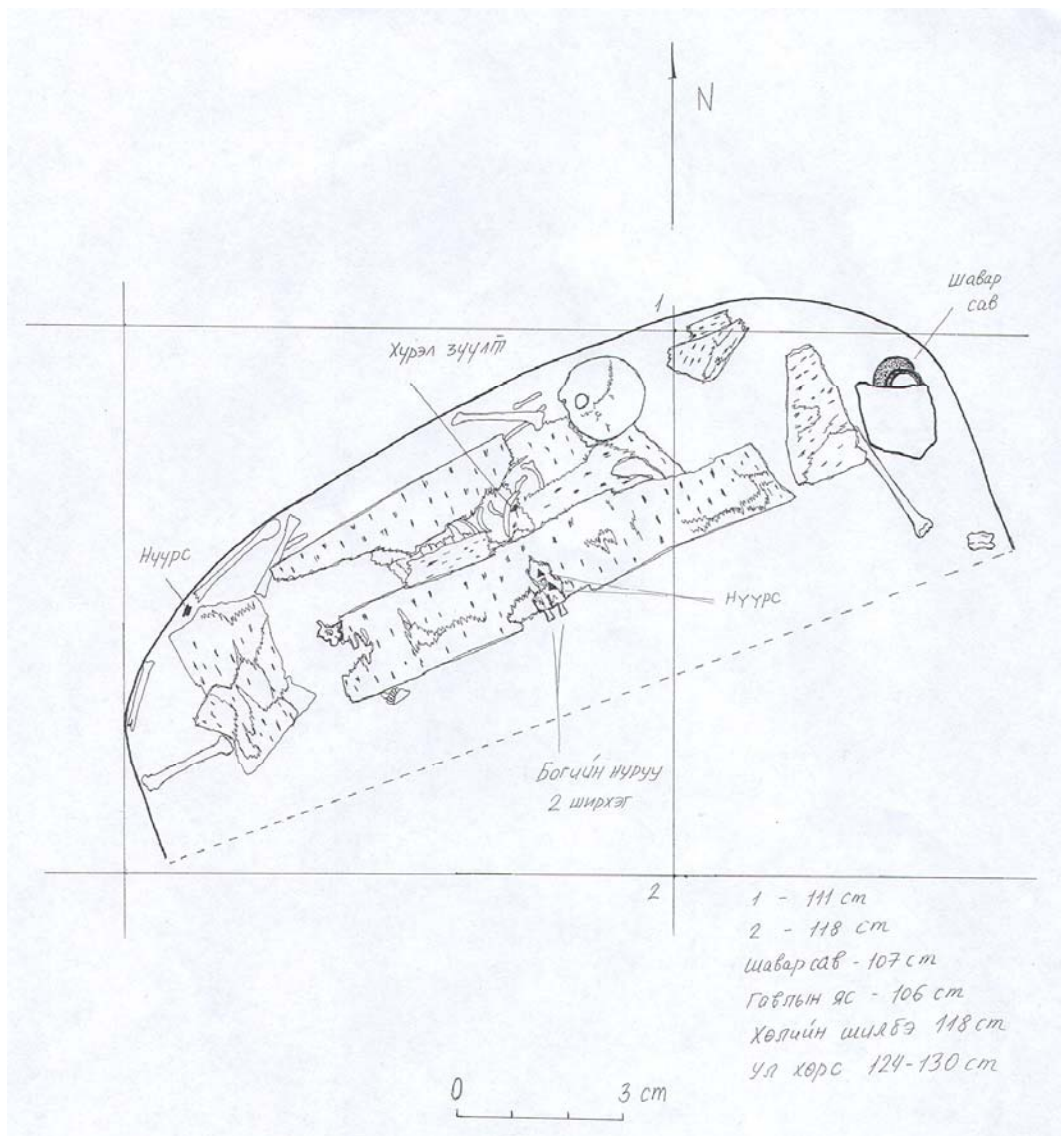




Abb. 69: Bulgan, Chutag-Öndör, Muchdagijn Am, Gr. 7:
Steinaufschüttung (oben), Ausgrabung (unten)



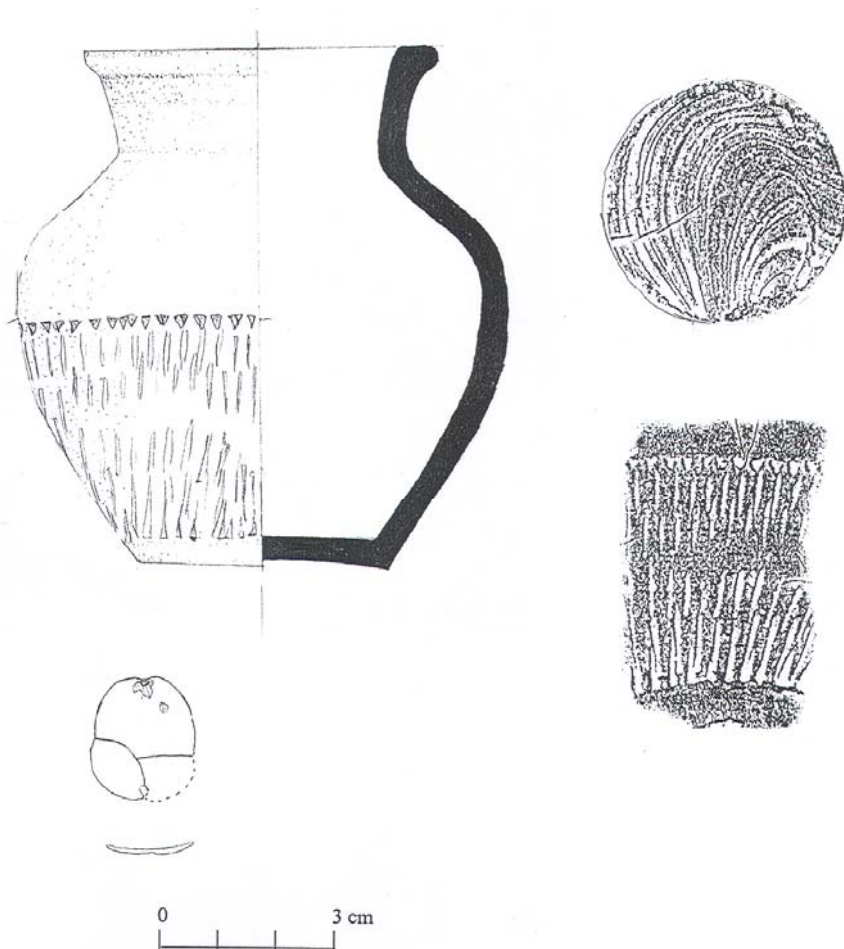


Abb. 70: Bulgan, Chutag-Öndör, Muchdagijn Am, Gr. 7: Grabbeigaben:
Tongefäß (unten - Foto) und Bronzekette



Grab 9 (Kat. Nr. 47)

Das Grab 9 lag ca. 40 m östlich von Grab 2; ovale, flache Aufschüttung von Felssteinen (2,80 m x 2,40 m); keine Grabgrube erkennbar; in 0,92 m Tiefe fand sich das Skelett eines erwachsenen Individuums in gestreckter Rückenlage, N-S ausgerichtet, linke Hand auf den Becken und rechte Hand an der Seite angelegt, Beine gestreckt, Blick nach Osten.

Inventar

1. Neben dem linken Becken zwei Horner der Ziege.

Verbleib: im Archiv des Instituts für Archäologie der Mongolischen Akademie der Wissenschaften, Ulaanbaatar

Literatur: Č. Amartuvšin / U. Erdenebat 2000, 15.

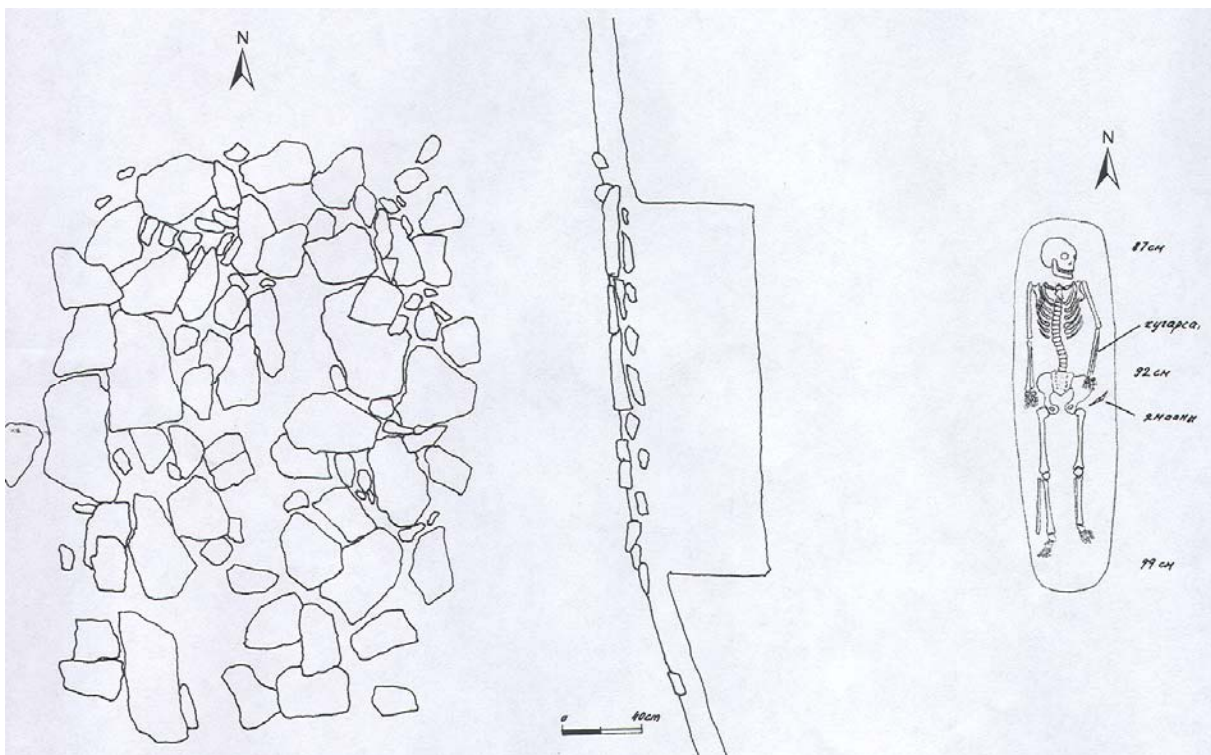


Abb. 71: Bulgan, Chutag-Öндөр, Muchdagijn Am, Gr. 9

Ögöömör Uul, Chutag-Öndör Sum, Bulgan Ajmag

Der Fundort von Ögöömör liegt an der Nordseite des Flusses Egijn Gol; an der rechten Seite des Flusses Uurga, ca. 5 km nord-westlich von der Siedlung Chantaj entfernt. Ein Grab wurde im Jahre 2000 durch die Mongolisch-Amerikanische Expedition ausgegraben. Ein Bereich wurde nicht veröffentlicht.

Grab 2 (Kat. Nr. 48)

N 49 36' 379", E 103 11' 845"

Grab 2 lag auf der Mittelterrasse und an der Südseite des Berges; runde, leicht gewölbte Aufschüttung von Felssteinen (Dm. 3,40 m); Grabgrube war 1,80 m lang und 0,70 m breit; in 1,36 m Tiefe fand sich das Skelett eines Mannes in gestreckter Rückenlage, NO-SW ausgerichtet; linke Hand auf dem Becken angelegt; Beine leicht angewinkelt; Blick nach Westen.

Inventar

1. Hinter dem Schädel ein rundes Birkenrindengefäß; Dm. 8 cm.
2. Links des Schädels auf dem Boden stehend Unterschenkelknochen und vier Rückenwirbelknochen vom Schaf.
3. Im Bereich vom Halswirbelknochen Reste korrodierter Eisenpfeilspitze.
4. Bei der linken Hand eine weitere kleine Eisenpfeilspitze.
5. Am rechten Ellbogen ein Beingeschnittes Griffstück eines Bogens; L. 22 cm; B. 1,7-2,0 cm; 0,7 cm stark; Gewicht 0,3 gr.
6. Neben dem linken Beckenknochen ein Köcher aus Birkenrinde; L. 65 cm; B.10 cm.
7. Links des Köchers stark korrodierte eiserner Hacken des Köchers
8. Neben dem rechten Arm drei Rückenwirbelknochen vom Schaf.

Verbleib: im Archiv des Instituts für Archäologie der Mongolischen Akademie der Wissenschaften, Ulaanbaatar

Literatur: Č. Amartuvšin /U. Erdenebat 2000, 19.

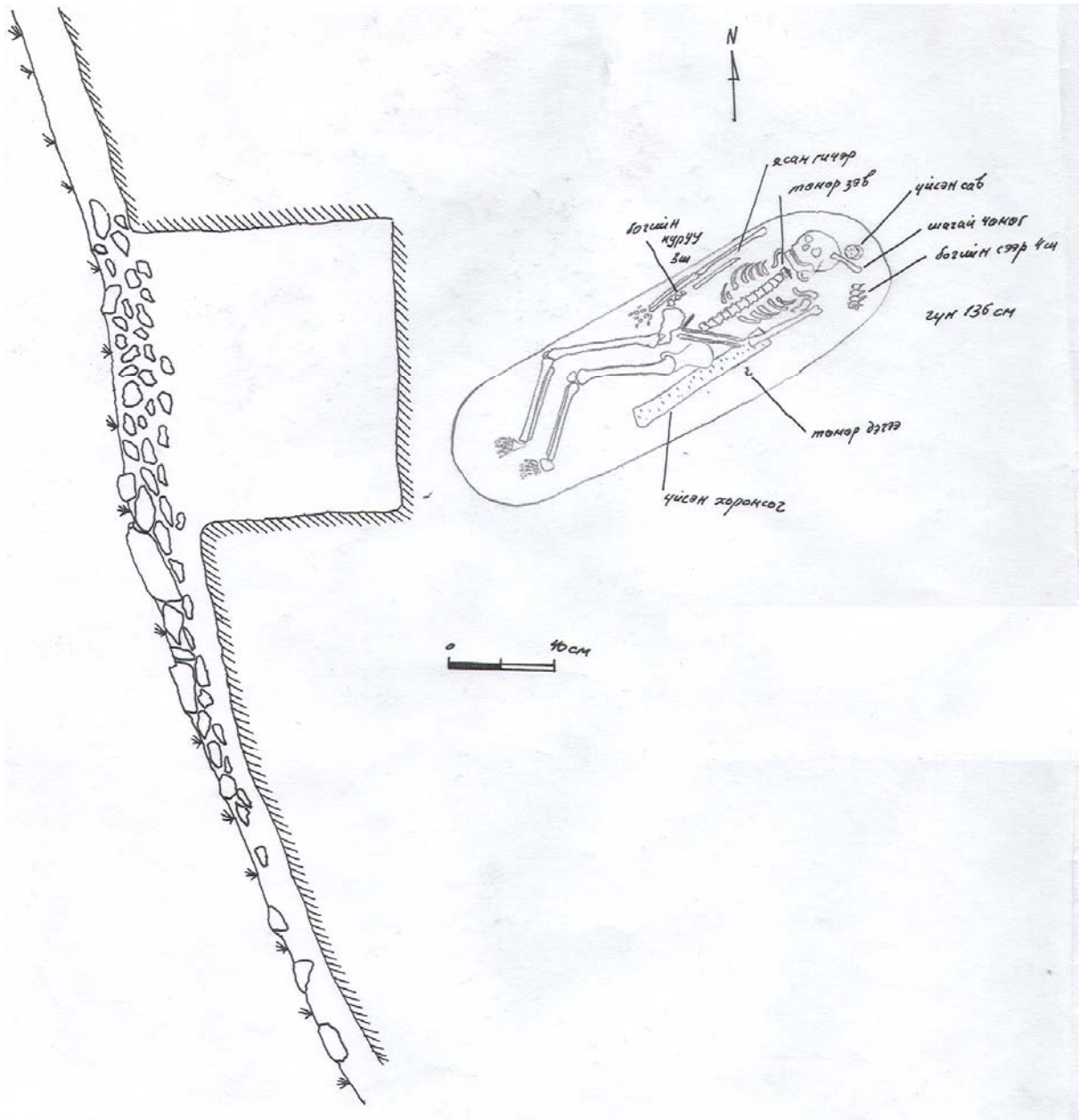


Abb. 72: Bulgan, Chutag-Öндөр, Ögöömөр Uul, Gr. 2



Abb. 73: Bulgan, Chutag-Öndör, Ögöömör Uul, Gr. 2:
Steinaufschüttung (oben) und Bestattung (unten)





Abb. 74: Bulgan, Chutag-Öndör, Ögöömör Uul, Gr. 2: Bestattung



Abb. 75: Bulgan, Chutag-Öndör, Ögöömör Uul, Gr. 2:
Ein Griffstück eines Bogens

Teel Uul, Chutag-Öndör Sum, Bulgan Ajmag

Der Fundort des Teel-Berges liegt an der linken Seite des Selenge Flusses; im Norden von der Autobahn in die Richtung Tarialan - Chutag-Öndör, ca. 50 km süd-östlich von der Kreisstadt Badrach. Drei Gräber wurden im Jahre 1984 von der Mongolisch-Sowjetischen Expedition ausgegraben. Ein kurzer Bericht wurde im Jahre 1989 von Ch. Lchagvasüren ohne Abbildungen veröffentlicht.

Grab 2 (Kat. Nr. 49)

Das Grab 2 lag an der Sonnenseite des Berges, in der nord-westlichen Seite von einer Schlucht; ovale Aufschüttung von Felssteinen (2,00 m x 1,30 m); in 0,75 m Tiefe lag ein erwachsenes Individuum in gestreckter Rückenlage, O-W orientiert; beigabenlos.

Literatur: D. Navaan / T. Sanžmjatav / Ch. Lchagvasüren 1984, 8; Ch. Lchagvasüren 1989a, 69.

Grab 3 (Kat. Nr. 50)

Das Grab 3 lag 5 m süd-westlich von Grab 2; ovale, leicht gewölbte Aufschüttung (3,00 m x 2,00 m; H. 0,10 m) von Felssteinen; im nördlichen Teil der Aufschüttung ein vertikal stehender Stein (H. 30 cm) als Grabstele; in 1,90 m Tiefe bestattet ein erwachsenes Individuum in einem Brettersarg (2,15 m x 0,35-0,40 m); in gestreckter Rückenlage, SO-NW orientiert, Blick nach oben.

Inventar

1. In der nord-westlichen Ecke des Sarges lag ein Schädel vom Schaf; Maul des Schädels zu den menschlichen Knochen gerichtet.
2. Links des Schädels eisernes Messer.
3. Bei der linken Hand fanden sich die Getreide mit dem kleinen Körner.
4. Neben dem linken Arm Unterschenkelknochen vom Schaf.
5. Zwischen den Oberschenkeln zwei flachen, blattförmigen Eisenpfeilspitzen; L. 10,5 cm; B. 1,5 cm.
6. Um den Füße Getreide mit großen Körne.

Verbleib: Nicht auffindbar.

Literatur: D. Navaan / T. Sanžmjatav / Ch. Lchagvasüren 1984, 9; Ch. Lchagvasüren 1989a, 69.

Grab 5 (Kat. Nr. 51)

Das Grab 5 lag 3,5 m östlich von Grab 2; ovale Aufschüttung von Felssteinen (2,00 m x 1,80 m); in 1,10 m Tiefe fanden sich das Skelett eines erwachsenen Individuums in Hockerstellung auf der rechten Seite; N-S ausgerichtet; linke Arm an der Hüfte; Beine angewinkelt; Blick nach Westen.

Inventar

1. Im Fußbereich Schädel und Schulterblattknochen vom Schaf; eine Beingeschnitzte Gegenstände; H. 7,1 cm; B. 2 cm; 0,2 cm dick; mit zwei parallel Linien und mit fünf kreisförmigen Verzierungen.

Verbleib: im Archiv des Instituts für Archäologie der Mongolischen Akademie der Wissenschaften, Ulaanbaatar

Literatur: D. Navaan / T. Sanžmjatav / Ch. Lchagvasüren 1984, 9-10; Ch. Lchagvasüren 1989a, 69-70.

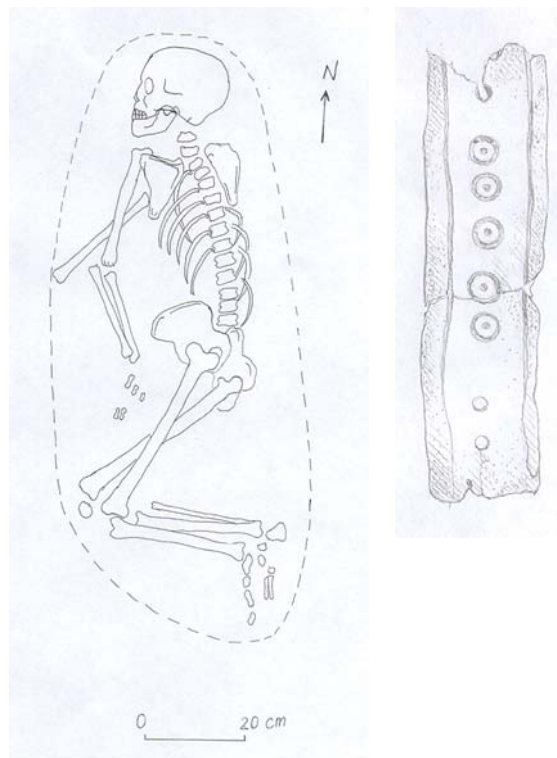


Abb. 76: Bulgan, Chutag-Öndör, Teel Uul, Gr. 5: Bestattung und Beigabe (ohne Maßstabe)

Barchyn Gol, Batsireet Sum, Chentij Ajmag

Der Fundort liegt im Flusstal Barch, ca. 15 km süd-westlich vom Kreiszentrum Eg entfernt. Fünf Gräber wurden im Jahre 1968 durch die „Gurvan Golyn“ Expedition der Mongolischen Akademie der Wissenschaften ausgegraben. Ein Bericht wurde nicht publiziert.

Grab 1 (Kat. Nr. 52)

Die Form und Größe der Steinaufschüttung wurden nicht dokumentiert; in 0,70 m Tiefe lag das Skelett eines erwachsenen Individuums in gestreckter Rückenlage; N-S ausgerichtet; Beine leicht angewinkelt; Blick nach Westen.

Inventar

1. Neben der linken Schulter Unterschenkelknochen vom Schaf.
2. Rechts vom Becken eine Ausschmückung aus gelbem Glas.
3. Zwischen den Oberschenkeln Schulterblatt vom Schaf.

Verbleib: Nicht auffindbar.

Literatur: D. Navaan 1968, 32.

Grab 2 (Kat. Nr. 53)

Das Grab 2 lag 13 m süd-westlich von Grab 1; die Form und Größe der Steinaufschüttung wurden nicht dokumentiert; in 0,60 m Tiefe 18-20 cm breite Balken als Abdeckung der Bestattung; Skelett eines Kindes in gestreckter Rückenlage; N-S ausgerichtet; Hände an der Seite; Beine leicht angewinkelt; Blick nach Osten; keine Funde.

Literatur: Ch. Lchagvasüren 1994, 74.

Grab 3 (Kat. Nr. 54)

Das Grab 3 lag 5 m süd-östlich von Grab 2; ovale Aufschüttung aus Felssteinen (2,10 m x 1,20 m); in 0,58 m Tiefe fand sich das Skelett eines erwachsenen Individuums in gestreckter Rückenlage; N-S ausgerichtet; Bestattung war alt gestört; keine Beigaben.

Literatur: Ch. Lchagvasüren 1994, 74.

Grab 4 (Kat. Nr. 55)

Das Grab 4 lag 1 m süd-westlich von Grab 3; ovale Steinaufschüttung (2,00 m x 1,50 m); in 0,80 m Tiefe lag das Skelett eines erwachsenen Individuums in gestreckter Rückenlage; NO-SW ausgerichtet; Arme an den Seiten angelegt; fehlt linke Arm.

Inventar

1. Rechts des Schädels Reste eiserner Schere.

2. Bruchstück einem Bronze-Spiegel.

Verbleib: Nicht auffindbar.

Literatur: Ch. Lchagvasüren 1994, 74.

Grab 5 (Kat. Nr. 56)

Das Grab 5 lag 10 m nördlich von Grab 4; runde, unregelmäßig erhaltene Steinaufschüttung (D. 3,00 m); Bestattung war alt ausgeraubt; die Fundlage wurde nicht dokumentiert.

Inventar

1. Ein Unterschenkelknochen vom Schaf.
2. Ein Zahn vom Pferd und zahlreiche kleine Fragmente vom Tierknochen.

Verbleib: Nicht auffindbar.

Literatur: Ch. Lchagvasüren 1994, 74.

Öglögčijn Cherem, Batšireet Sum, Chentij Ajmag

Die Ruine der großen Mauer Öglögčijn Cherem liegt 45 km südlich vom Kreiszentrum Eg. Ein Grab wurde hier im Jahre 2002 von der Mongolisch-Amerikanischen „Chinggis Khaan“ Expedition freigelegt. Ein Bericht wurde im Jahre 2003 von S. Ölzijbajar veröffentlicht.

Grab 1 (Kat. Nr. 57)

Ovale Aufschüttung von Felssteinen (3,10 m x 1,40 m); in 1,50 m Tiefe in einem ausgehöhlten Holzсар (2,15 m x 0,44-0,46 m); Abdeckung der Bestattung mit einer Schicht Rinde; das Skelett eines erwachsenen Mannes in gestreckter Rückenlage; N-S ausgerichtet; linke Arm an der Seite; rechte Arm leicht angewinkelt; rechte Hand am Becken; Beine gestreckt.

Inventar

1. Zwischen den Steine im süd-westlichen Bereich der Aufschüttung ein Gelenk aus Eisen; H. 9 cm; B. 5 cm; ein Eisengegenstand; H. 3 cm; B. 4, 9 cm; rote, graue Scherben.
2. Neben dem Kopf, draußen des Sarges ein im Boden senkrecht stehender Unterschenkel vom Schaf; zwei Steigbügel mit Riemenöse; zweiteilige Trense mit runden Seitenringen; drei Knöchel vom Schaf und ein Feuerstein.

Verbleib: Nicht auffindbar.

Literatur: S. Ölzijbajar 2003, 76-81.

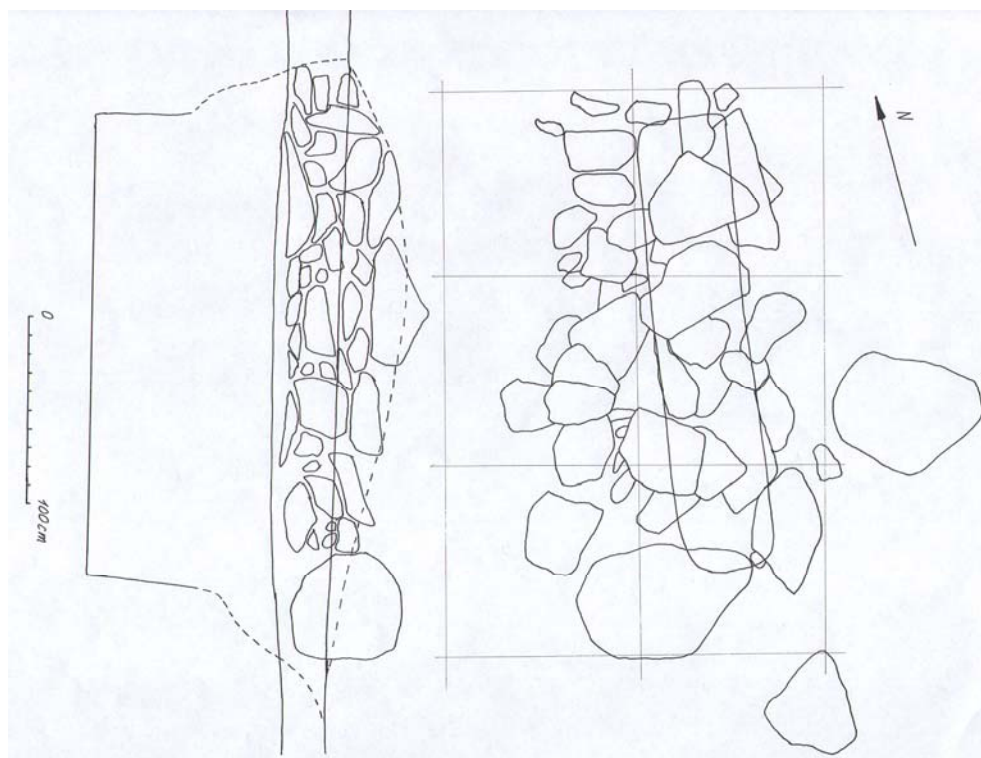


Abb. 77: Chentij, Batšireet, Öglögčijn Cherem, Gr. 1

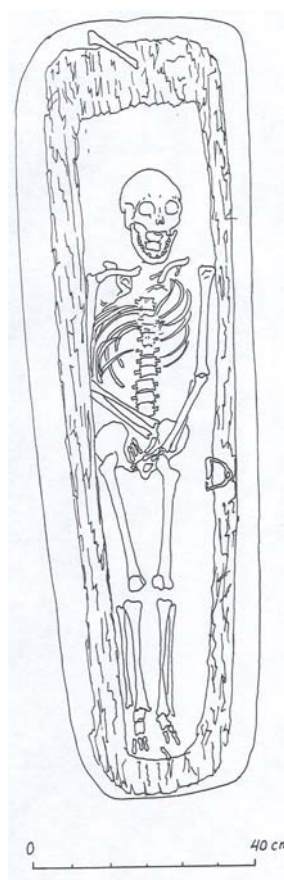


Abb. 78: Chentij, Batšireet, Öglögčijn Cherem, Gr. 1: Bestattung

Bajan-Ovoo, Dadal Sum, Chentij Ajmag

Der Fundort liegt im Kreiszentrum Bajan-Ovoo; an der nördlichen Seite des Flusses Onon. Ein Grab wurde im Jahre 1968 von der „Gurvan Golyn“ Expedition der Mongolischen Akademie der Wissenschaften freigelegt. Ein sehr kurzer Bericht wurde im Jahre 1986 von D. Navaan ohne Abbildungen veröffentlicht.

Grab 1 (Kat. Nr. 58)

Runde Aufschüttung von Felssteinen; in 0,60 m Tiefe entdeckte man je Ecke der Grabgrube gestandene zwei hölzerne Pfosten und zwischen den Pfosten hineingelegte Brettern; in der Mitte dieser viereckigen „Holzkammer“ lag das Skelett eines erwachsenen Mannes in gestreckter Rückenlage, NW-SO orientiert.

Inventar

1. Bei der rechten Hand eisernes Messer mit Holzgriff; L. 24 cm; einschneidige; Rücken des Messers hat eine Dicke von 0,5 cm.
2. Zwischen den Unterschenkeln vier eiserne, blattförmige Pfeilspitzen; Darunter: Nr. 1: L.17,5 cm; B.3,7 cm; Nr. 2: L.14,7 cm; B. 4 cm; Nr. 3: L. 15,2 cm; B. 4,6 cm; Nr. 4: L. 10 cm; B. 1,5 cm.
3. Im Becken eine eiserne Feile; L. 17,6 cm; B. 1 cm; 0,2 cm dick; Griffbereich hat von L. 4 cm; B. 0,3-0,7 cm.
4. Neben dem rechten Oberschenkel zwei Eisenschnalle von Gürtel. Nr. 1: L. 6,5 cm; B. 4,5 cm; Zunge der Schnalle hat von L. 6,7 cm; Nr. 2: L. 5 cm; B. 3 cm; Zunge der zweiten Schalle hat von L. 4 cm; ein gelochte Eisengegenstand; L 4 cm; L. 1 cm; eine Eisenhacke von Trageriemen des Köchers; L. 7,5 cm; B.2,6 cm; eine Eisenpfeife; L. 17 cm; Dm. 1 cm; Pfeifenkopf hat von H. 1,6 cm; Dm. 2 cm; ein Reißzahn und Reste der Hufeisen mit drei Löcher; B. 2 cm.

Verbleib: im Archiv des Instituts für Archäologie der Mongolischen Akademie der Wissenschaften, Ulaanbaatar.

Literatur: D. Navaan 1968, 32; Ders. 1986, 4.



Abb. 79: Chentij, Dadal, Bajan-Ovoo, Gr. 1:
Steinaufschüttung (oben) und Grabbeigaben (unten)

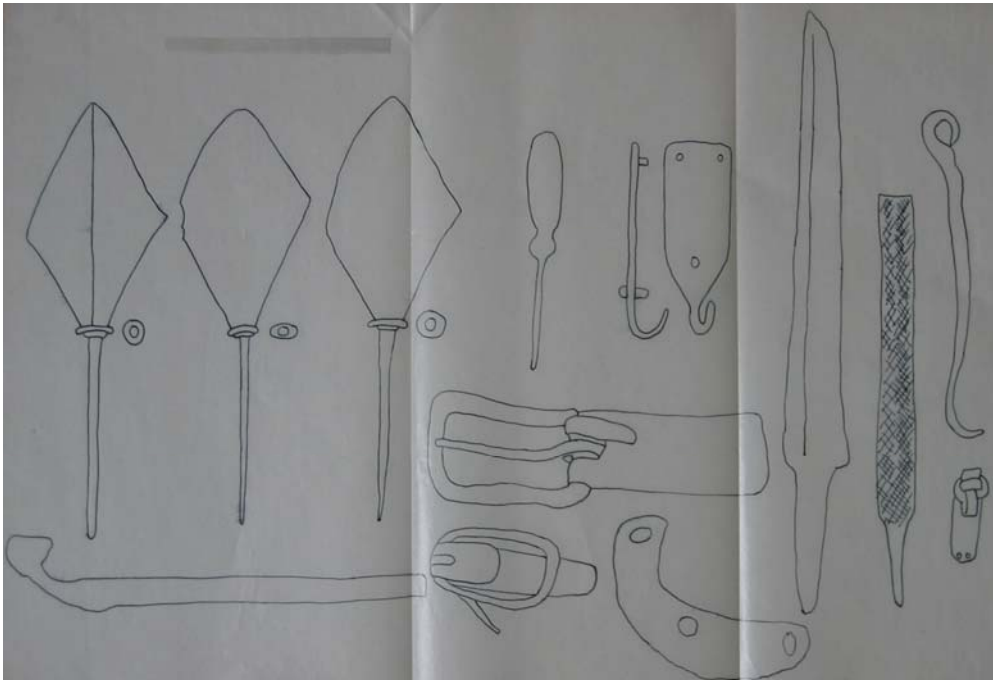




Abb. 80: Chentij, Dadal, Bajan-Ovoo, Gr. 1:
Grabbeigaben: ein Messer, eine Feile, drei Pfeilspitzen
und eine Hacke des Köchers (alle Eisen)

Buchyn Chošuu, Delgerchaan Sum, Chentij Ajmag

Der Fundort Buchyn Chošuu liegt auf dem Gebirge Cherlen Bajan Ulaan, an der östlichen Seite des Flusses Cherlen (Kerulen), ca. 80 km süd-östlich von der Stadt Baga-Nuur; auf dem Gebiet Delgerchaan Sum, Chentij Ajmag. Ein Grab wurde im Jahre 2003 von ortsansässigen Leuten geplündert. Nach dem man diese Information erhalten hatten, fuhren im August 2003 die Mitarbeitern des Mongolischen National Historischen Museums dorthin, um kurze Rettungsgrabung zu organisieren und die noch erhaltenen Gegenstände mitzubringen. Ein Bericht wurde nicht veröffentlicht.

Grab 1 (Kat. Nr. 59)

Die Form und Größe der Steinaufschüttung wurden nicht dokumentiert, weil das Grab von ortsansässigen Leuten geplündert wurde; N-S orientierte Grabgrube war etwa 1,60 m tief und 2,00 m lang; bestattet war einen erwachsenen Mann.

Inventar

1. Gut erhaltene drei Seidenmäntel.
2. Ein fragezeichenförmiger Golden-Ohring.
3. Verschiedene goldenen Gürtelschnallen (insgesamt 17 Stücke).
4. Vergoldete Metallkuppe (insgesamt 5 Stücke).
5. Reste einer Kupfer-Schale.
6. Reste des gebrochenen Holzkammes.
7. Reste zwei Steigbügel aus Eisen.

8. Reste verschiedenen Pfeilspitzen.
9. Reste eines Säbels aus Eisen.
10. Reste vom Eisenmesser.
11. Reste eiserner Gegenstände unbestimmter Funktion.
12. Reste eiserner Ausschmückung vom Sarg (7 Stücke).
13. Reste der Ledergegenstände.
14. Tonscherben.

Verbleib: im Archiv des National Historischen Museum, Ulaanbaatar.



Abb. 81: Chentij, Delgerchaan, Buchyn Chošuu, Gr. 1:
Kleidzubehör- ein altmongolischer Mantel – Deel-1 (oben und unten)





Abb. 82: Chentij, Delgerchaan, Buchyn Chošuu, Gr. 1:
Deel-1-Details (oben und unten)





Abb. 83: Chentij, Delgerchaan, Buchyn Chošuu, Gr. 1:
Deel-1-Details (oben und unten)





Abb. 84: Chentij, Delgerchaan, Buchyn Chošuu, Gr. 1:
Deel-1-Details (oben), Deel-2 (unten)





Abb. 85: Chentij, Delgerchaan, Buchyn Chošuu, Gr. 1:
Deel-2-Details (oben), Deel-3 (unten)





Abb. 86: Chentij, Delgerchaan, Buchyn Chošuu, Gr. 1:
goldene Gürtelgarnituren (oben), goldene Ohrring und Schmückung (unten)





Abb. 87: Chentij, Delgerchaan, Buchyn Chošuu, Gr. 1:
Reste eiserner Gegenstände unbestimmter Funktion,
Reste der Eisenpfeilspitzen und Eisenmesser



Abb. 87: Chentij, Delgerchaan, Buchyn Chošuu, Gr. 1:
Lederreste, Reste eines Steigbügel und Tonscherben

Burchan Tolgoj, Delgerchaan Sum, Chentij Ajmag

Das Gräberfeld Burchan Tolgoj befindet sich an der nord-östlichen Seite des Flusses Cherlen (Kerulen), auf dem Gebiet Delgerchaan Sum, Chentij Ajmag. Sechs Gräber wurden im Jahre 1988 durch die „Paläoethnographische“ Expedition der Mongolischen Akademie der Wissenschaften ausgegraben. Ein Bericht wurde nicht veröffentlicht.

Grab 1 (Kat. Nr. 60)

Ovale Aufschüttung aus Felssteinen (2,25 m x 1,68 m); im nördlichen Teil der Aufschüttung ein senkrecht stehender Stein (H. 0,48 m) als Grabstele; in 0,78 m Tiefe in der Grabgrube (1,45 m x 0,43-0,50 m) 7-8 jährige Kinderbestattung; das Skelett lag im rechteckigen Holzkammer (keine Abdeckung und Boden) leicht angehockert auf der rechten Seite; NW-SO ausgerichtet; Hände an der Seite; Blick nach Westen; keine Beigabe.

Literatur: G. Menes 1988 a, 7-8.

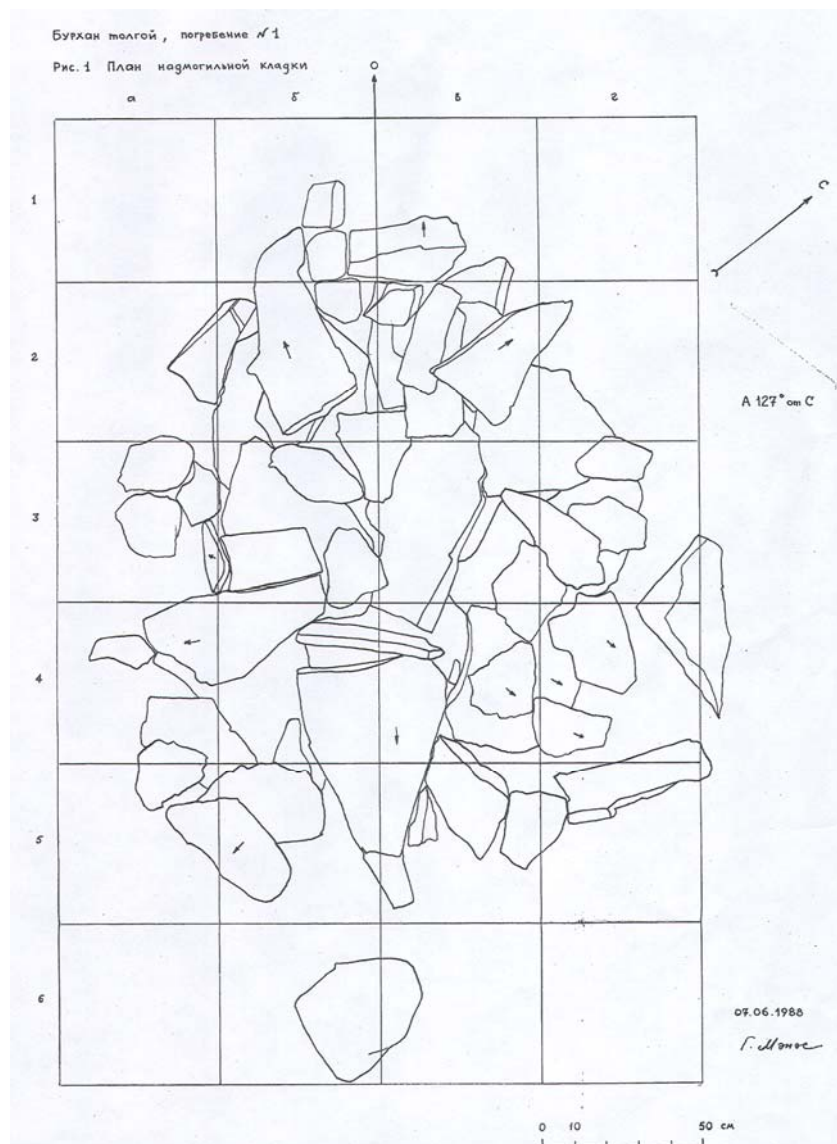


Abb. 88: Chentij, Delgerchaan, Burchan Tolgoj, Gr. 1: Steinaufschüttung

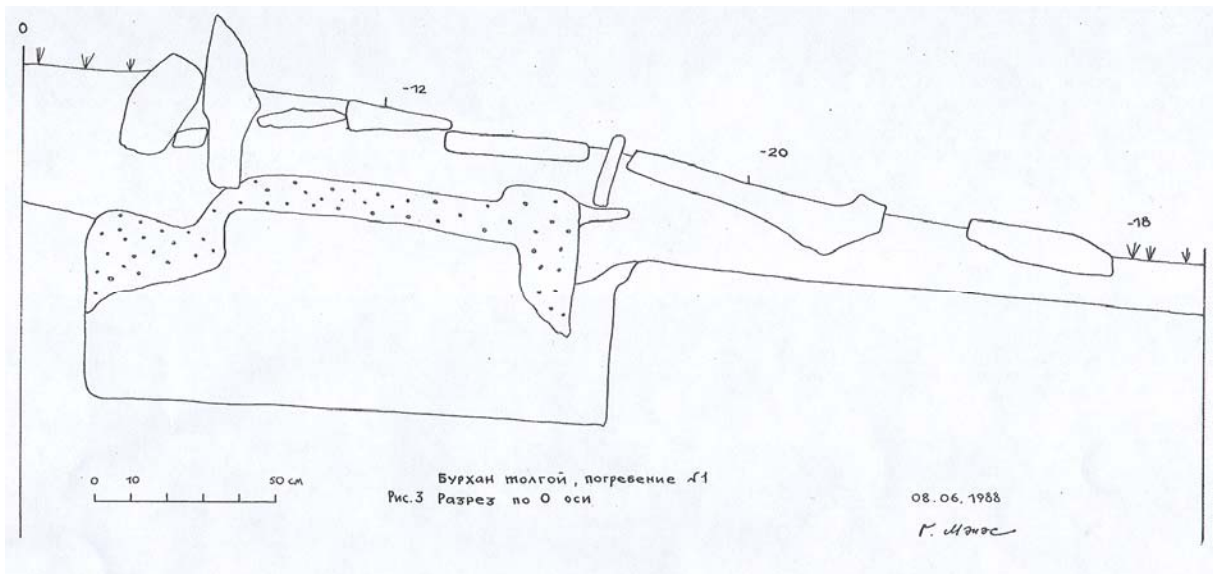
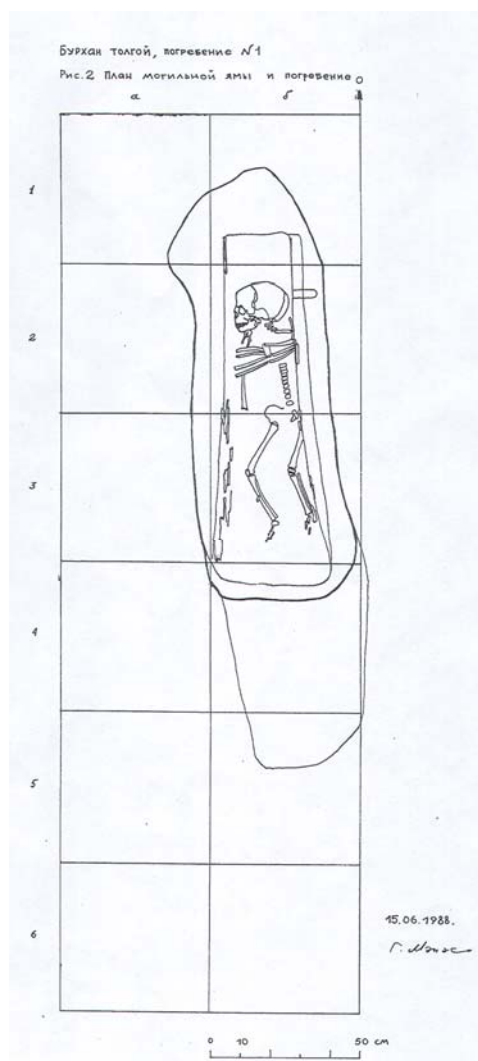


Abb. 89: Chentij, Delgerchaan, Burchan Tolgoj, Gr. 1:
Profil (oben) und Bestattung (unten)



Grab 2 (Kat. Nr. 61)

Das Grab 2 lag 29 m nord-westlich von Grab 1; auf der südlichen Mittelterrasse des Berges; rechteckige Aufschüttung aus Felssteinen (2,38 m x 2,70 m); im Zentrum der Aufschüttung ein flacher, größerer Stein; in 1,30 m Tiefe an der Westseite der Grabgrube Nische; innerhalb der Nische (1,95 m x 0,40-0,50 m) lag Bestattung eines erwachsenen Mannes in gestreckter Rückenlage; NW-SO orientiert; Hände am Becken; Beine leicht angewinkelt.

C14 Datierung: GaK-14708 (Gakushuin University, Tokyo, Japan) 850+/-80 B.P.
A.D. 1100+/-80 d.h. 1020-1180 nach Chr.

Inventar

1. Neben dem Schädel auf dem Boden vertikal stehend ein Unterschenkelknochen vom Schaf.
2. Auf dem linken Backenknochen des Schädels ein ringförmiger Bronze-Ohring.
3. Neben dem rechten Ellbogen ein stark korrodiertes Eisenmesser
4. Beim rechten Unterschenkel und über dem linken Fuß Reste Lederstiefel.
5. Links vom Körper Reste vom Holzbrett.

Verbleib: Nicht auffindbar.

Literatur: G. Menes 1988 a, 8-9.

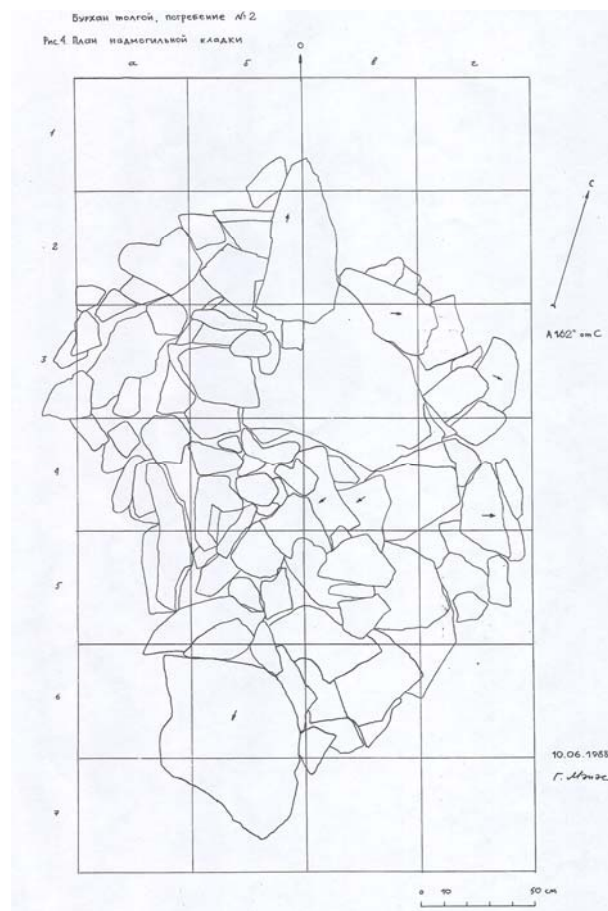


Abb. 90: Chentij, Delgerchaan, Burchan Tolgoj, Gr. 2: Steinaufschüttung

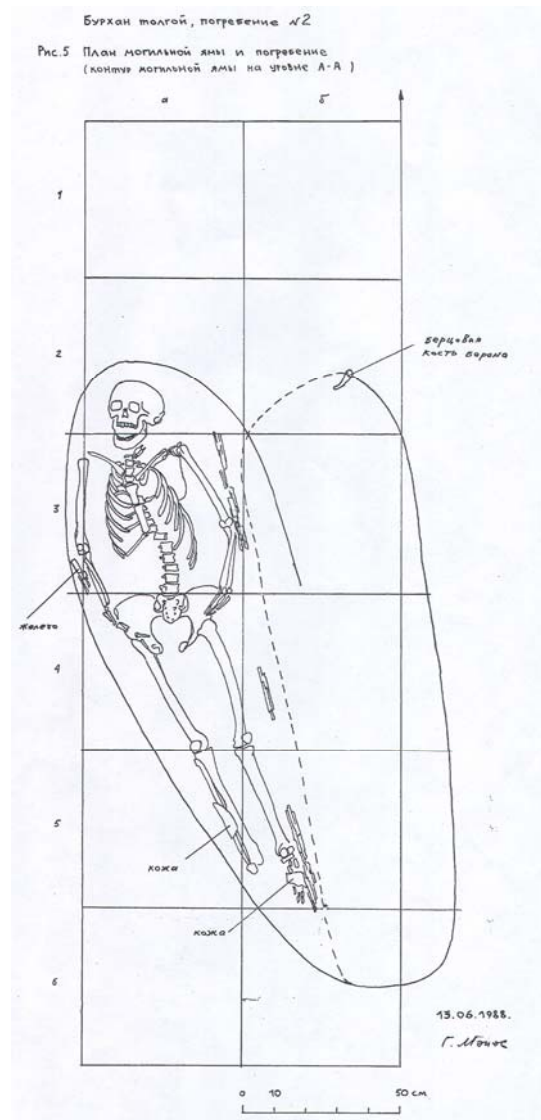


Abb. 91: Chentij, Delgerchaan, Burchan Tolgoj, Gr. 2: Bestattung

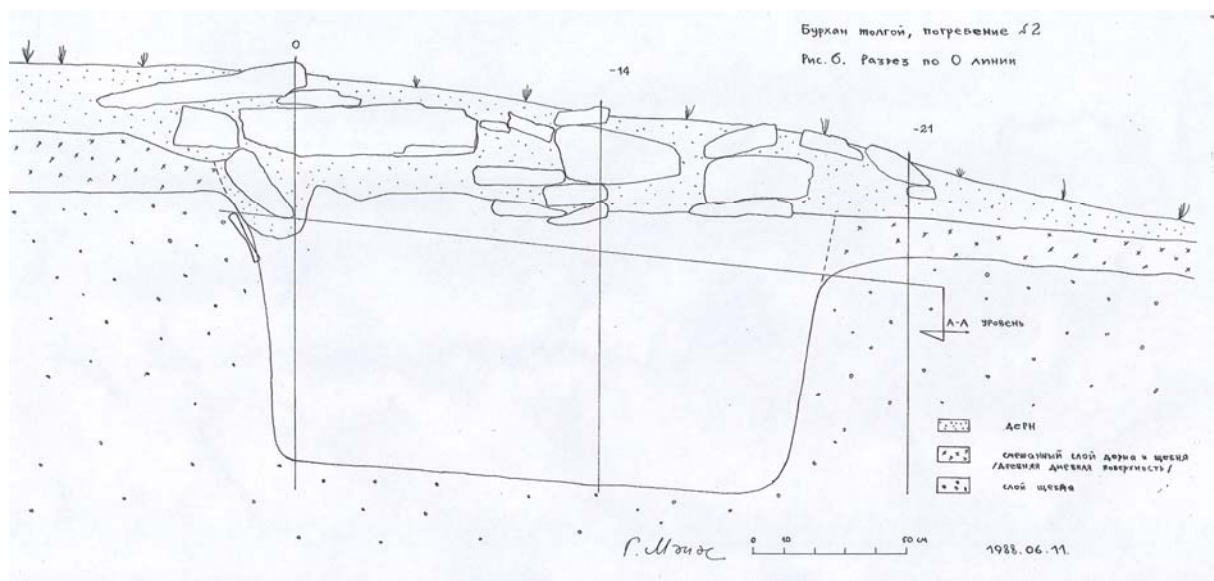


Abb. 92: Chentij, Delgerchaan, Burchan Tolgoj, Gr. 2: Profil

Grab 3 (Kat. Nr. 62)

Das Grab 3 lag 23 m nord-westlich von Grab 2; ovale Aufschüttung aus Felssteinen (2,95 m x 1,80 m); in der Mitte der Aufschüttung kleinere Steinen (durchschnittlich 25 cm x 30 cm); am Rand der Aufschüttung entlang waren mit den flachen und größeren Steinen (durchschnittlich 40 cm x 55 cm) aufgestellt; in 1,20 m Tiefe in der rechteckigen Grabgrube (2,16 m x 0,60-0,78 m); auf der einen Totenbahre aus Holzleiter (1,86 m x 0,40-0,49 m) mit sechs Querbalken; das Skelett einer Frau war in gestreckter Rückenlage; N-S ausgerichtet; Blick nach Osten.

Inventar

1. Links des Schädels Reste einer Kopfbedeckung aus Birkenrinde; H. 26 cm; B. 15-22 cm.
2. Neben dem linken Schenkel Spinnwirtel; Dm. 6 cm.

Verbleib: 1 - im Archiv des Instituts für Archäologie der Mongolischen Akademie der Wissenschaften, Ulaanbaatar; 2 – Nicht auffindbar.

Literatur: G. Menes 1988 a, 9-10.

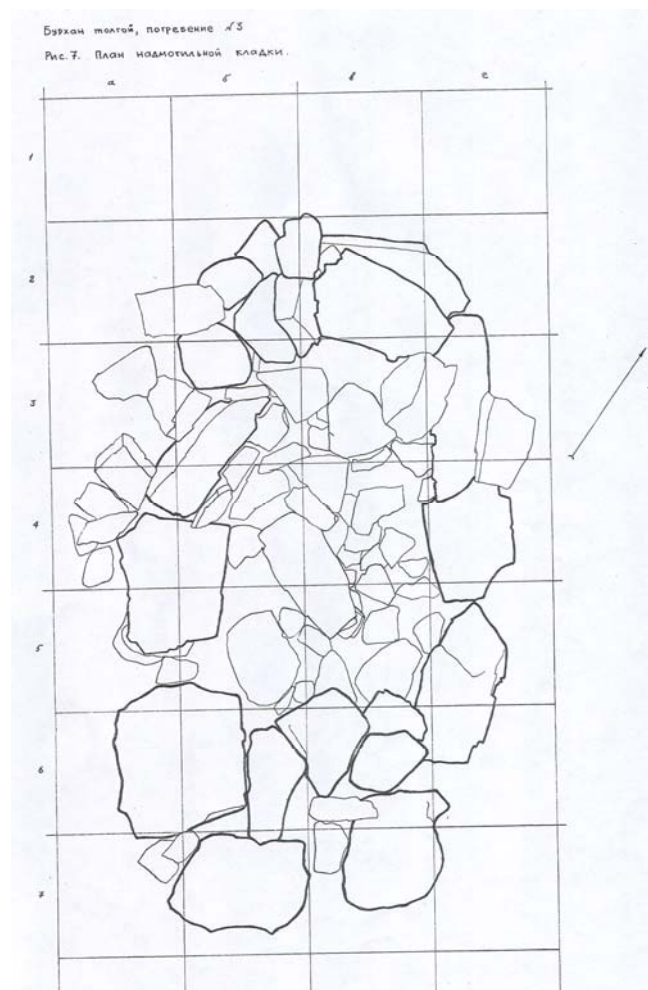


Abb. 93: Chentij, Delgerchaan, Burchan Tolgoj, Gr. 3: Steinaufschüttung

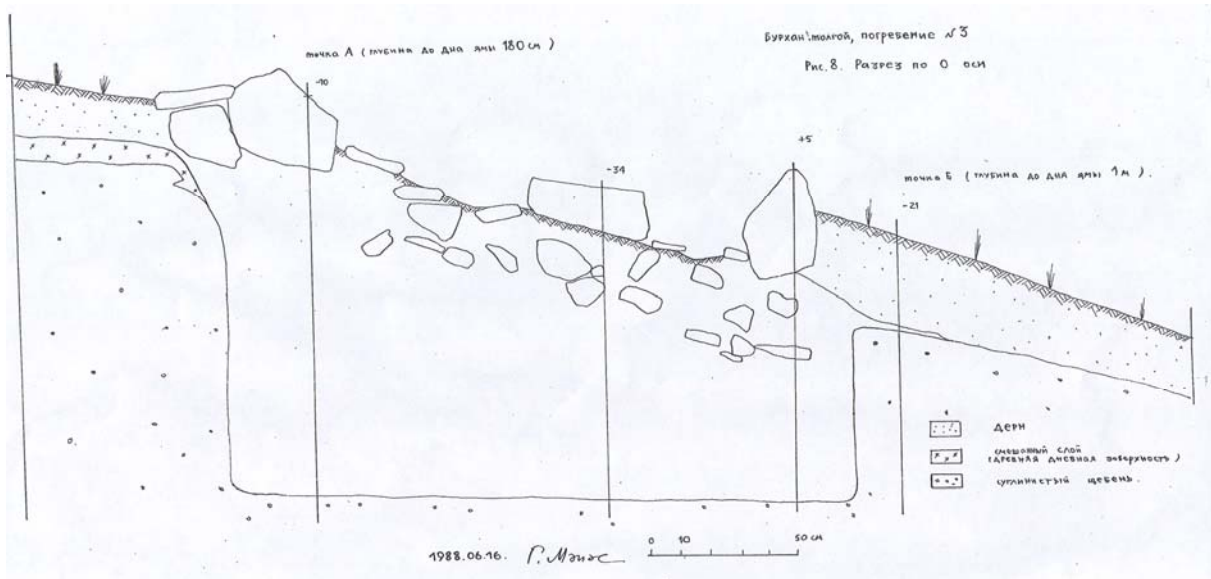
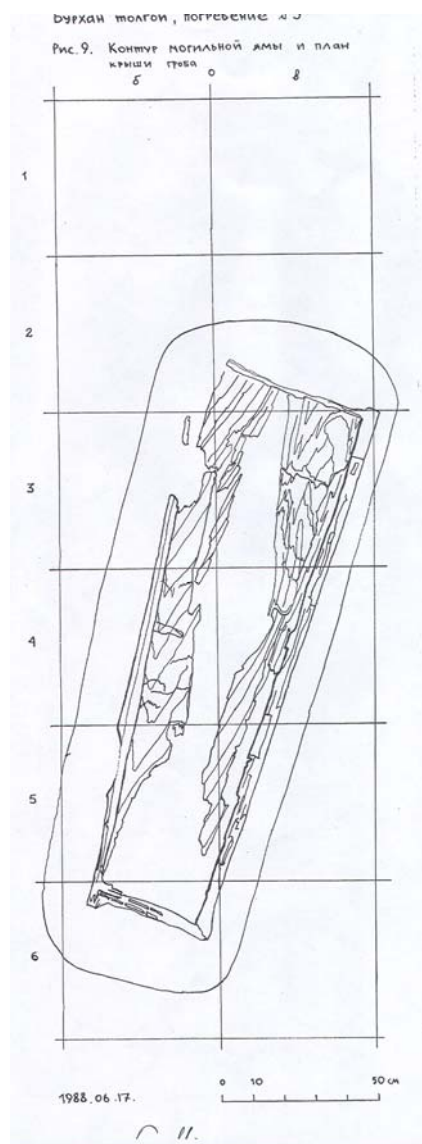


Abb. 94: Chentij, Delgerchaan, Burchan Tolgoj, Gr. 3: Profil (oben), Grabgrube und Decke des Sarges (unten)



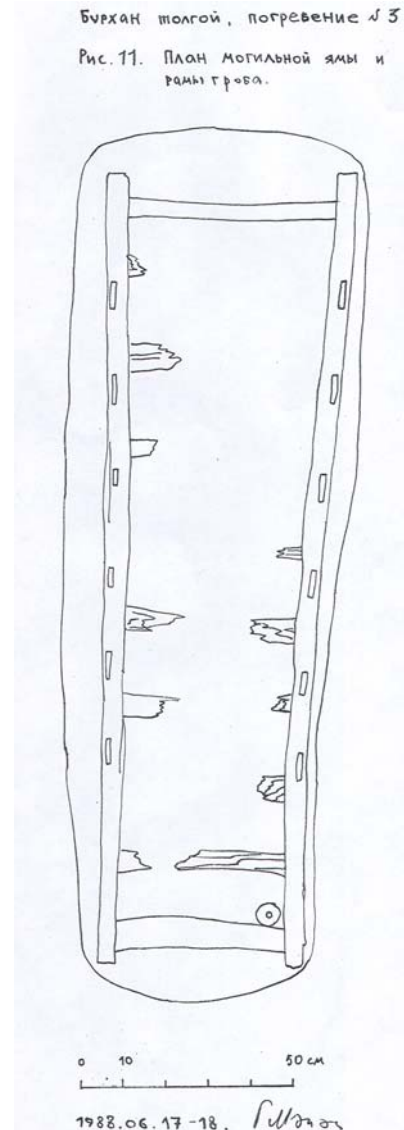



Abb. 95: Chentij, Delgerchaan, Burchan Tolgoj, Gr. 3: Bestattung (oben, links),
Leichenbahre (oben, rechts) und Reste einer Kopfbedeckung aus Birkenrinde (unten)



Grab 4 (Kat. Nr. 63)

Das Grab 4 lag 2 m nördlich von Grab 3; ovale, flache Aufschüttung (2,60 m x 1,80 m) von Felssteinen; am Rande der Aufschüttung entlang waren mit größeren Steinen aufgesetzt; in der Mitte der Aufschüttung kleine Steine aufgestellt; in 1,70 m Tiefe in der Grabgrube (2,00 m x 0,50-0,72 m) auf einem "leiterähnlichen" Totenbahre (1,76 m x 0,40-0,55 m; H. 19 cm; 0,5-0,9 cm dick) mit 11 Querbalken (2,5 cm dick) fand sich das Skelett einer Frau in N-S gestreckter Rückenlage; Blick nach oben.

Inventar

1. Entlang der Linkenwand der Totenbahre; links des Schädels Reste der Eisengegenstände; 0,8 cm x 0,2 cm; Spinnwirtel aus Tonscherbe; Dm. 5 cm.
2. Auf der linken Schultern Reste fast vollständig erhaltene Kopfbedeckung aus Birkenrinde; H. 33 cm; B. 12-24 cm.
3. Neben dem linken Arm, unter der Kopfbedeckung ein gebrochener Holzkamm; L. 5 cm; B. 3 cm; Reste der Ahle mit Holzgriff; ein Bronze-Spiegel, rund, Dm. 15 cm.
4. Um den Füßen Reste Lederstiefel mit langem Schaft; H. 42 cm.

Verbleib: 1, 3, 4 – Nicht auffindbar; 2 - im Archiv des Instituts für Archäologie der Mongolischen Akademie der Wissenschaften, Ulaanbaatar.

Literatur: G. Menes 1988 a, 11.

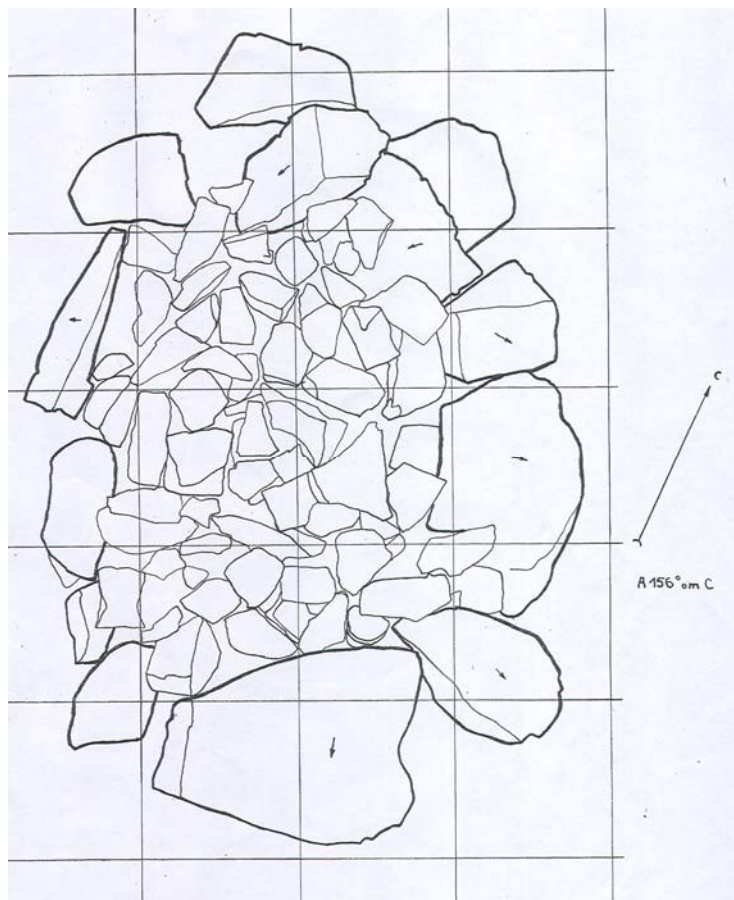


Abbildung 96: Chentij, Delgerchaan, Burchan Tolgoj, Gr. 4: Steinaufschüttung

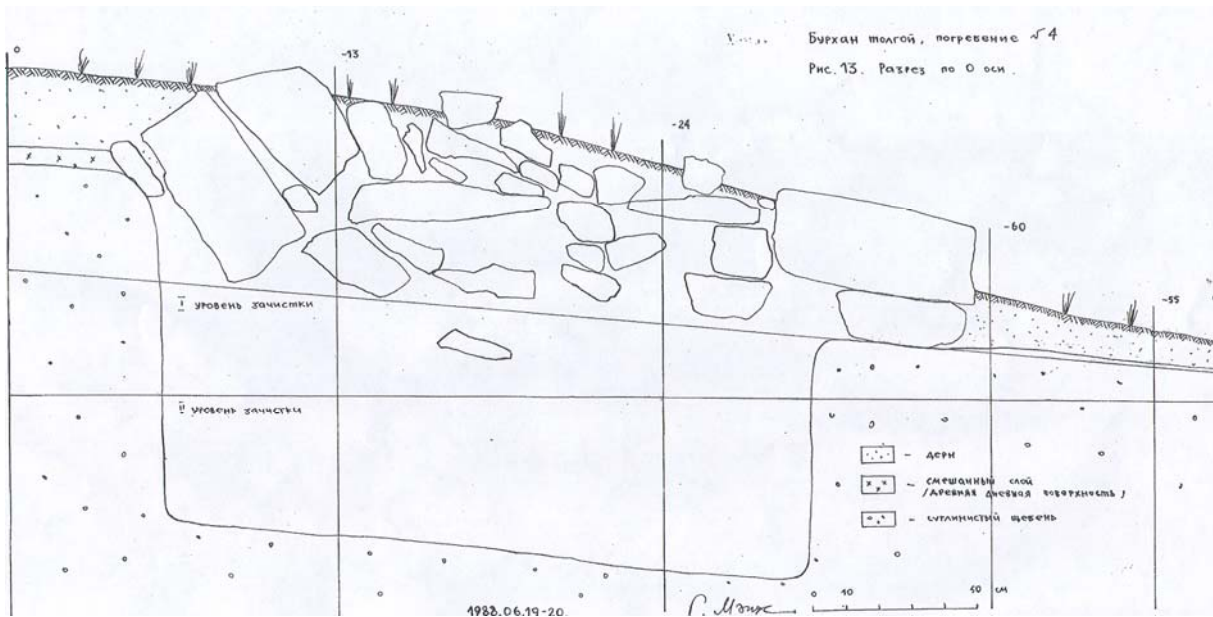
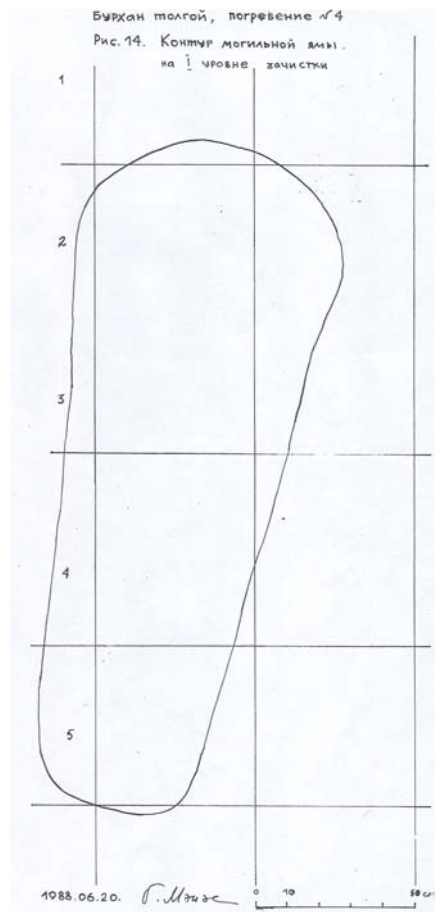


Abb. 97: Chentij, Delgerchaan, Burchan Tolgoj, Gr. 4:
 Profil (oben) und Grabgrube (unten)



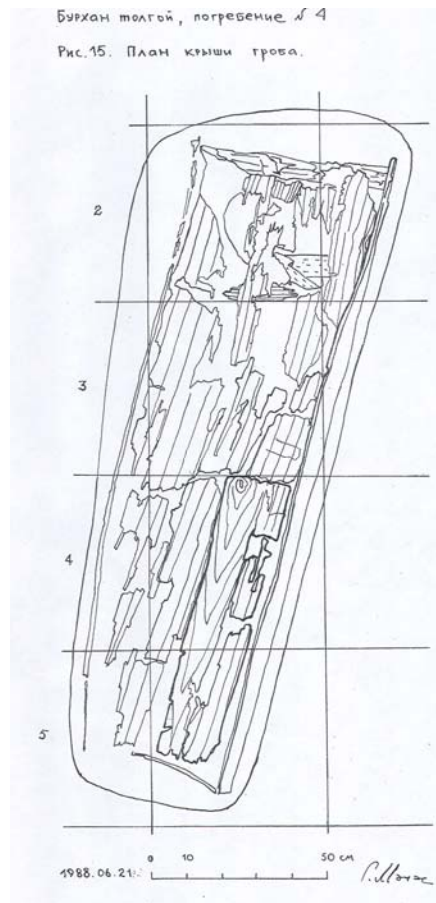


Abb. 98: Chentij, Delgerchaan, Burchan Tolgoj, Gr. 4:
Decke des Sarges

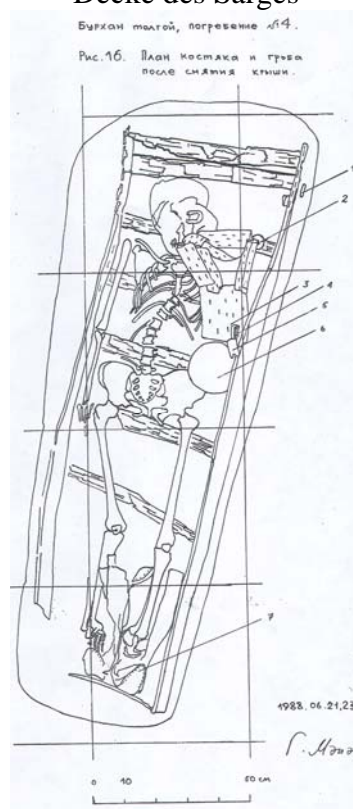


Abb. 99: Chentij, Delgerchaan, Burchan Tolgoj, Gr. 4: Bestattung

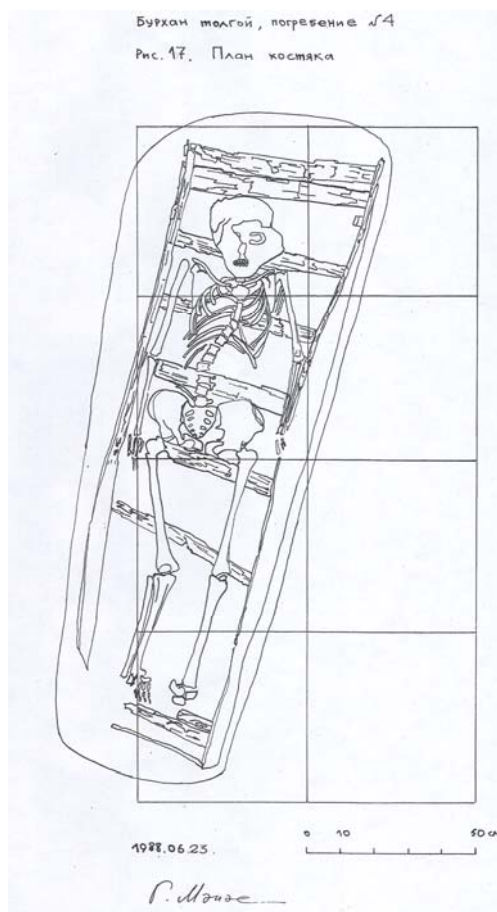


Abb. 100: Chentij, Delgerchaan, Burchan Tolgoj, Gr. 4: Skelett



Abb. 100 a: Chentij, Delgerchaan, Burchan Tolgoj, Gr. 4: Kopfbedeckung aus Birkenrinde

Grab 5 (Kat. Nr. 64)

Das Grab 5 lag 3 m westlich von Grab 4; ovale Aufschüttung (3,73 m x 2,52 m) von Felssteinen; am Rande der Aufschüttung entlang waren mit größeren Steinen aufgesetzt; in der Mitte der Aufschüttung kleine Steine aufgestellt; in 1,77 m Tiefe in der Grabgrube (1,96 m x 0,46-1,00 m) auf der einen "schlittenähnlichen" Totenbahre aus Bretter (H. 20-34 cm) mit 11-12 Querbalken (2,5 cm dick); Bestattung einer Frau in gestreckter Rückenlage; NW-SO ausgerichtet; Arme an der Seiten; Blick nach oben.

Inventar

1. Rechts des Schädels Unterschenkel vom Schaf.
2. Neben dem Schädel jeweils ein fragezeichenförmiger Metall-Ohrring mit je Kugelhängsel und Reste der Birkenrinde.
3. Links des Schädels eine Kopfbedeckung aus Birkenrinde; L. 25 cm; B. 12-18 cm.
4. Auf der Kopfbedeckung drei chinesische Bronze-Münze; datierte zur Zeit von Shengzong (reg. 1068-1086) und Huizong (reg. 1101-1126) Kaisers der Nördlichen Song-Dynastie
5. Rechts des Schädels ein Bronze-Spiegel; Dm. 11,8 cm; 0,45 cm dick; gegossen; verziert; eine Ahle mit Holzgriff; H. 14 cm; Reste vom Eisengegenstand; L. 13 cm.
6. Neben dem linken Oberschenkel Reste vom Eisengegenstand unbestimmter Funktion. L. 5 cm; B. 3 cm.

Verbleib: im Archiv des Instituts für Archäologie der Mongolischen Akademie der Wissenschaften, Ulaanbaatar.

Literatur: G. Menes 1988 a, 12.




Abb. 101: Chentij, Delgerchaan, Burchan Tolgoj, Gr. 5: Steinaufschüttung




Abb. 102: Chentij, Delgerchaan, Burchan Tolgoj, Gr. 5: Schicht 2

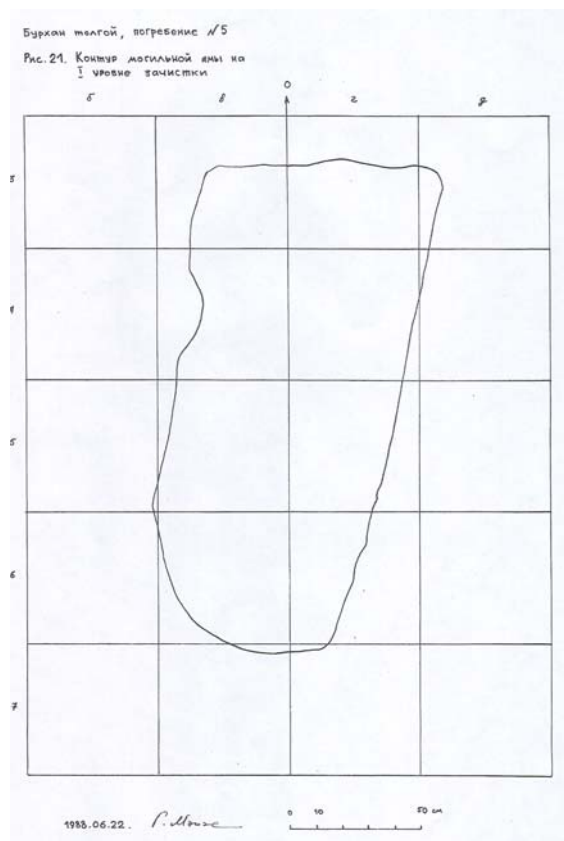


Abb. 103: Chentij, Delgerchaan, Burchan Tolgoj, Gr. 5: Grabgrube

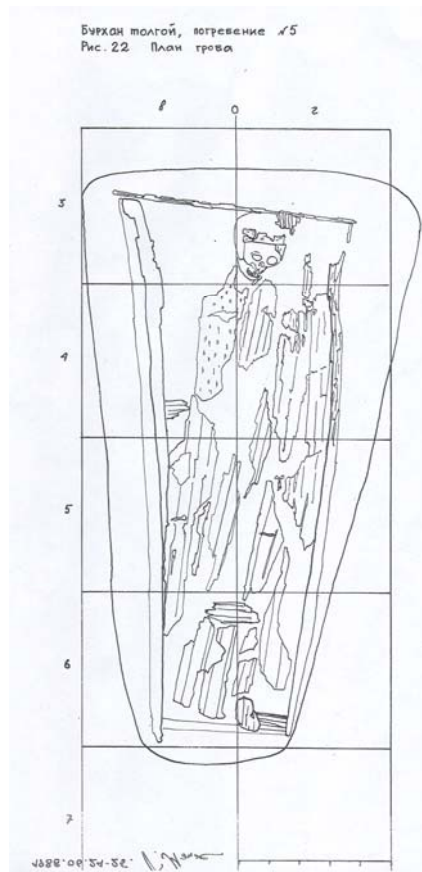


Abb. 104: Chentij, Delgerchaan, Burchan Tolgoj, Gr. 5: Totenbahre

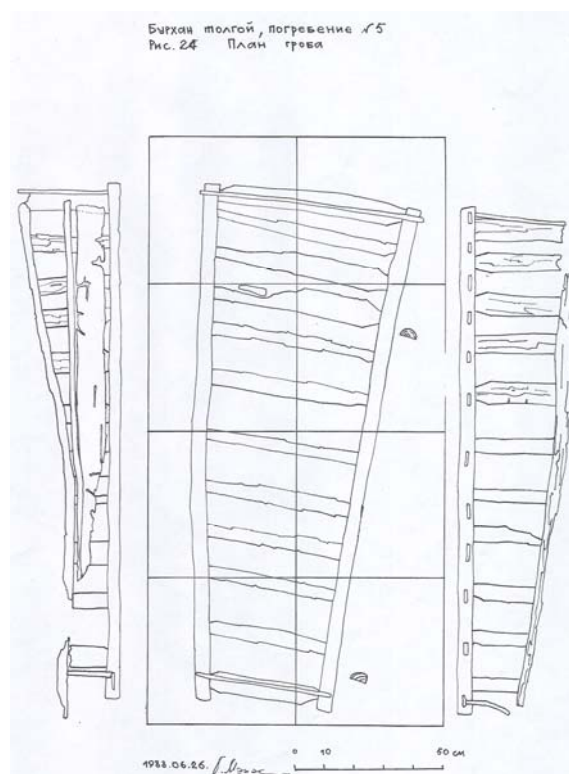


Abb. 105: Chentij, Delgerchaan, Burchan Tolgoj, Gr. 5: eine "schlittenähnliche" Totenbahre

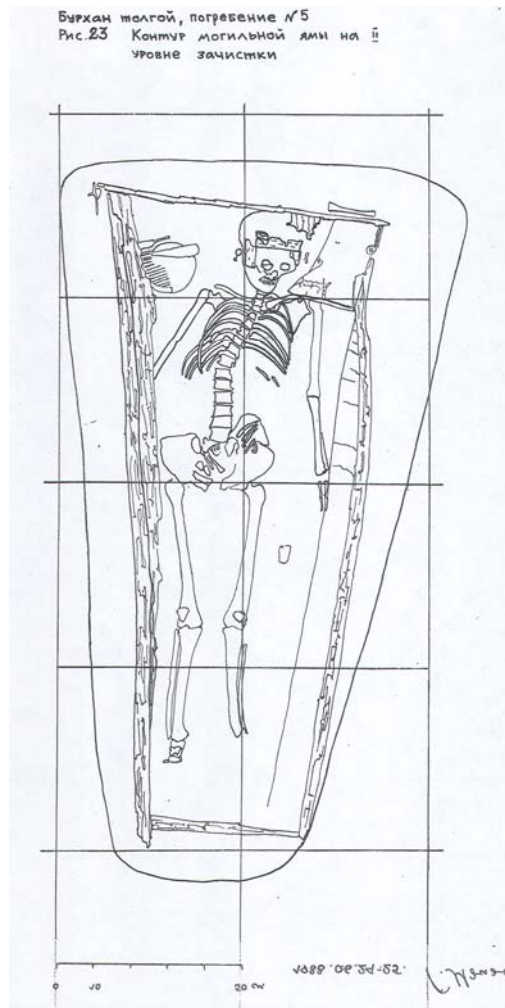


Abb. 106: Chentij, Delgerchaan, Burchan Tolgoj, Gr. 5: Bestattung

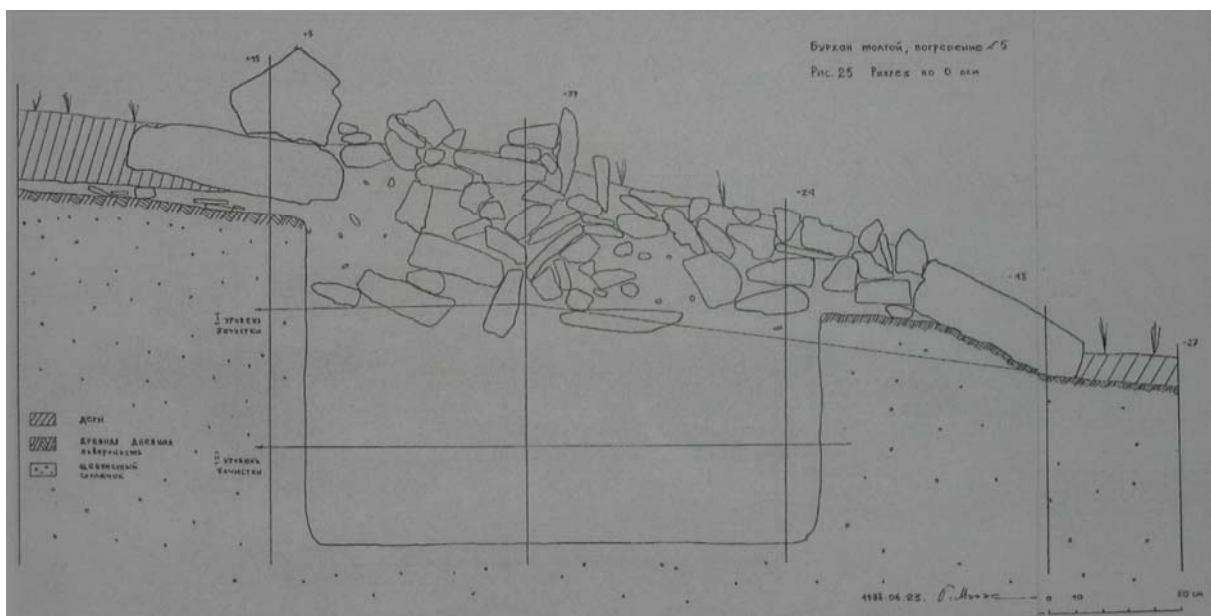


Abb. 107: Chentij, Delgerchaan, Burchan Tolgoj, Gr. 5: Profil

Grab 7 (Kat. Nr. 65)

Das Grab 7 lag auf der süd-östlichen Mittelterrasse des Berges; ca. 60 m süd-westlich von Grab 1; ovale Aufschüttung aus Felssteinen (3,50 m x 3,00 m); in 0,90 m Tiefe an der Westseite der Grabgrube Nische; innerhalb der Nische (1,60 m x 0,35-0,45 m) lag das Skelett einer Frau in gestreckter Rückenlage; N-S ausgerichtet; rechte Arm leicht angewinkelt und rechte Hand auf der Brust; linke Hand an der Seite; Beine gestreckt.

Inventar

1. Unter dem linken Arm ein Schulterblatt vom Schaf.

Verbleib: Nicht auffindbar.

Literatur: G. Menes 1988 a, 13.

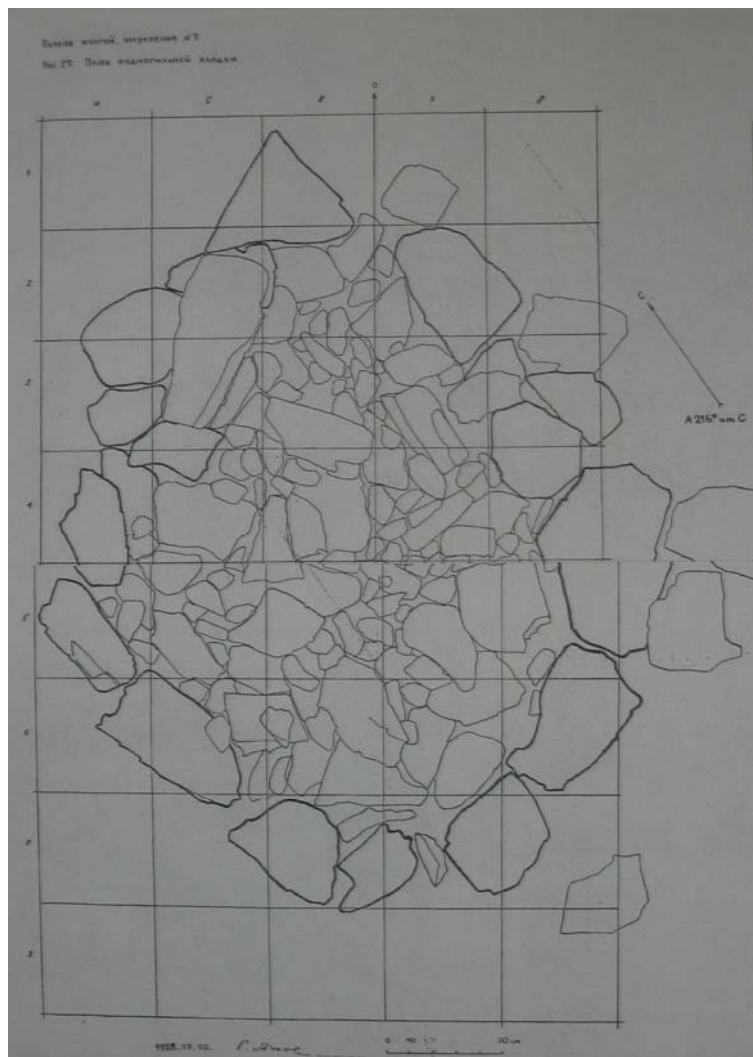


Abb. 108: Chentij, Delgerchaan, Burchan Tolgoj, Gr. 7: Steinaufschüttung

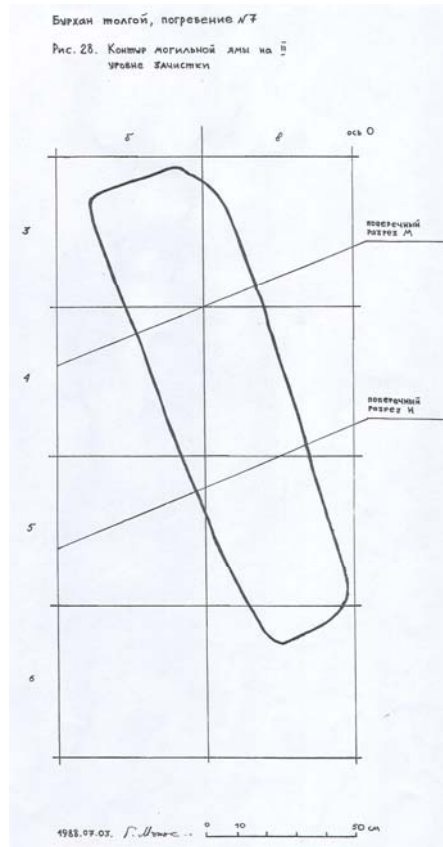


Abb. 109: Chentij, Delgerchaan, Burchan Tolgoj, Gr.7: Grabrube

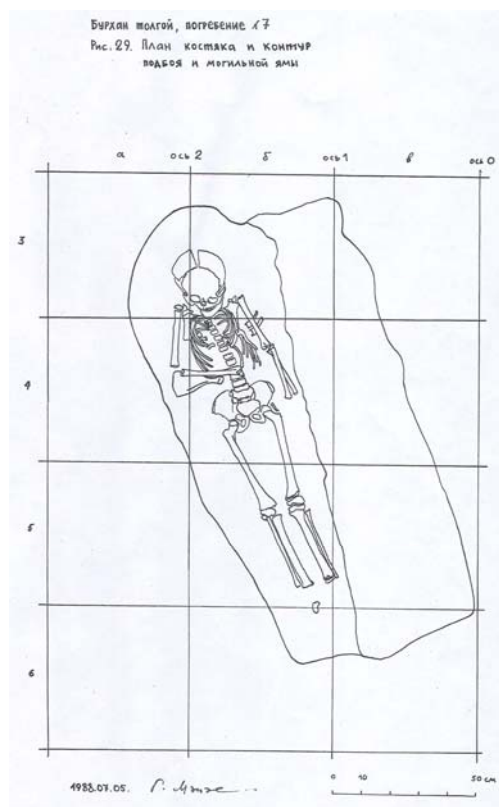


Abb. 110: Chentij, Delgerchaan, Burchan Tolgoj, Gr.7: Bestattung

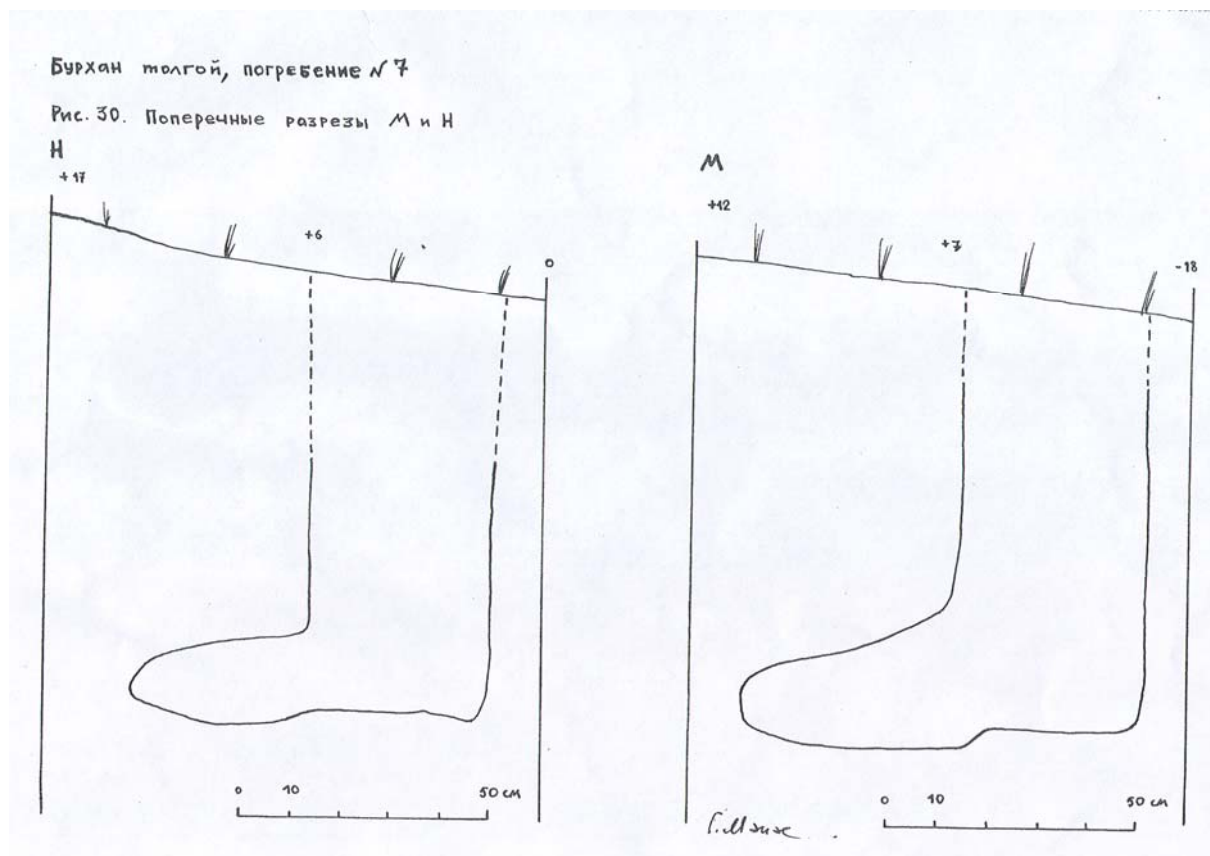
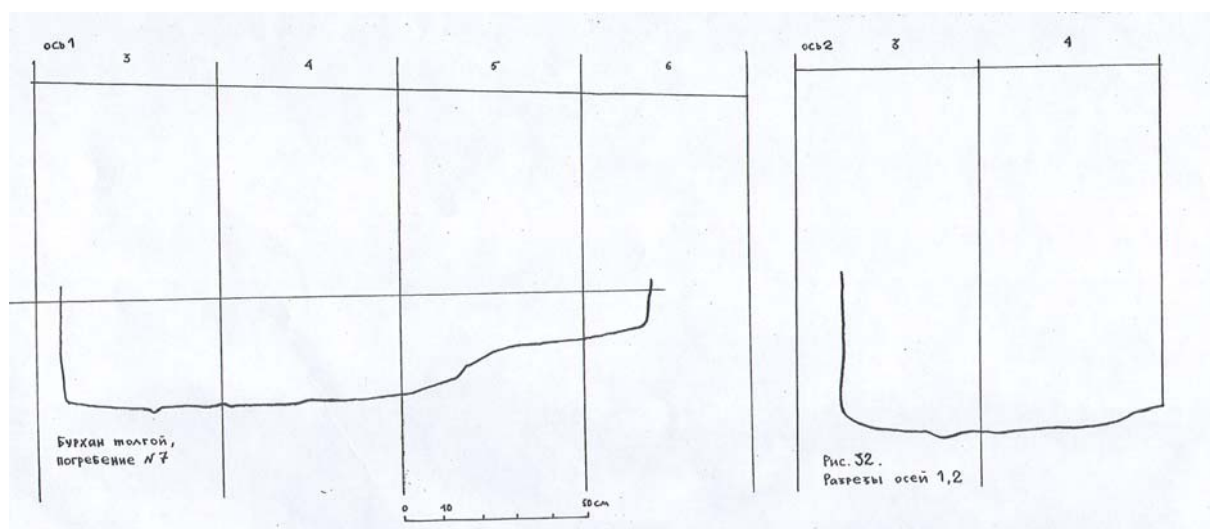


Abb. 111: Chentij, Delgerchaan, Burchan Tolgoj, Gr.7:
Grabnische (oben) und – Sohle (unten)



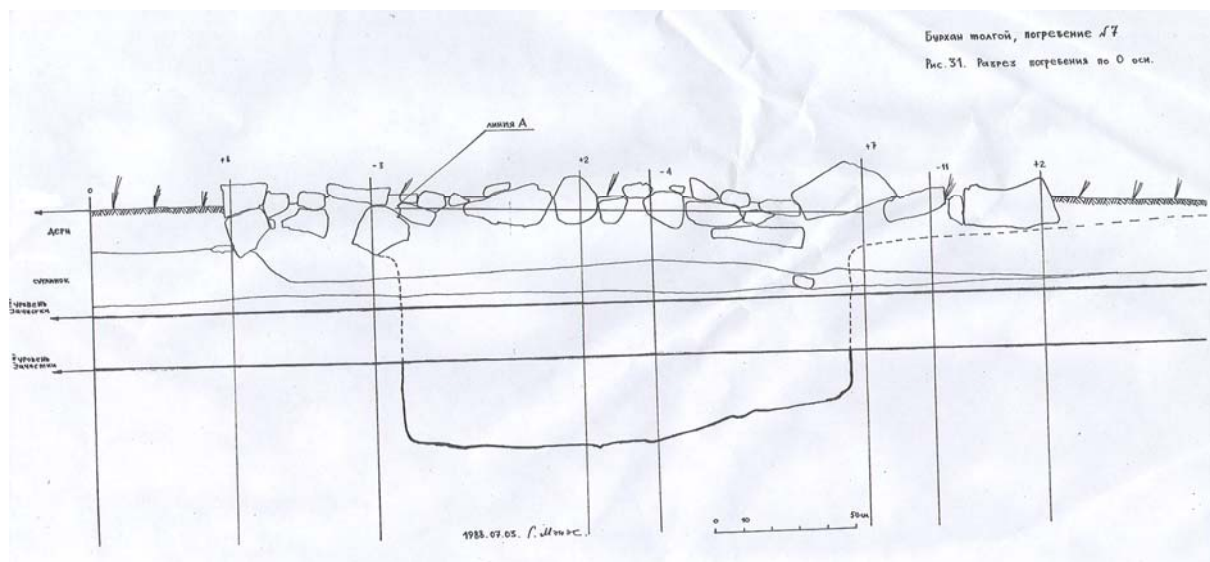


Abb. 112: Chentij, Delgerchaan, Burchan Tolgoj, Gr.7: Profil

Chanan, Delgerchaan Sum, Chentij Ajmag

Das Gräberfeld Chanan liegt an der nord-östlichen Seite des Flusses Cherlen (Kerulen), auf dem Gebiet Delgerchaan Sum, Chentij Ajmag. Vier Gräber wurden im Jahre 1987 von der ‘‘Paläoethnographischen‘‘ Expedition der Mongolischen Akademie der Wissenschaften ausgegraben. Ein Bericht wurde nicht veröffentlicht.

Grab 1 (Kat. Nr. 66)

Ovale, flache Aufschüttung von Felssteinen (4,40 m x 3,00 m); im nördlichen Teil der Steinaufschüttung ein einzelner, vertikal stehender Stein (H. 0,20 m) als Grabstele; in 0,75 m Tiefe eine Schicht aus Steinplatten als Abdeckung der Bestattung und kistenförmige Auskleidung der Grabgrube (1,74 m x 0,64 m) mit flachen Steinen; in 0,85 m Tiefe fand sich die Bestattung eines erwachsenen Mannes in NO-SW gestreckter Rückenlage; fehlt zahlreiche Knochen; beigabenlos.

Literatur: G. Menes 1987, 25-27.

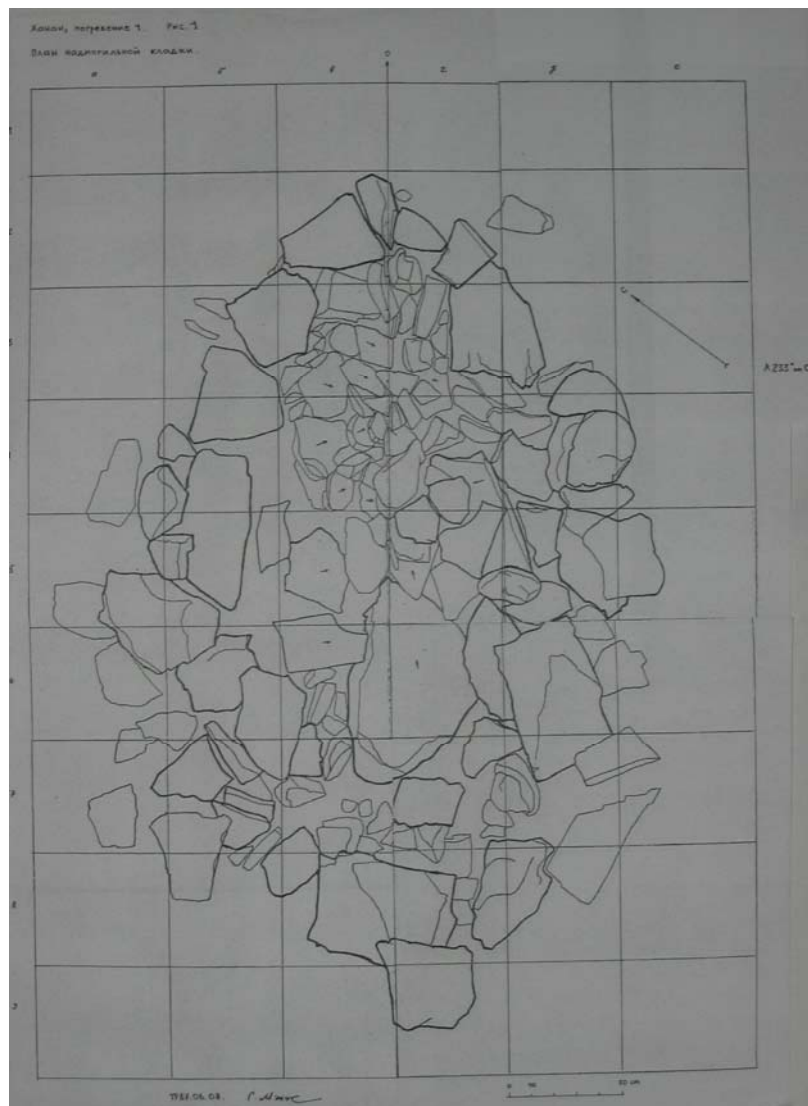


Abb. 113: Chentij, Delgerchaan, Chanan, Gr. 1: Steinaufschüttung

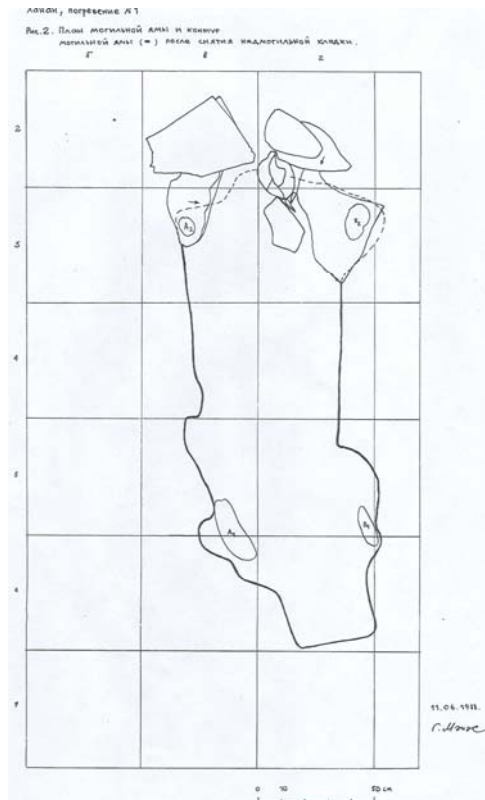


Abb. 114: Chentij, Delgerchaan, Chanan, Gr. 1: Grabgrube

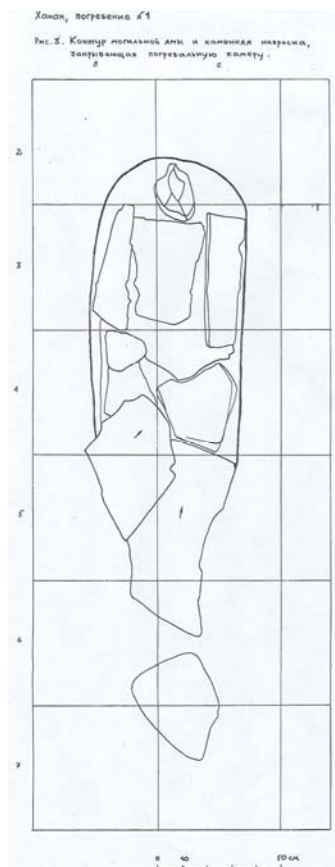


Abb. 115: Chentij, Delgerchaan, Chanan, Gr. 1: Steinplatten

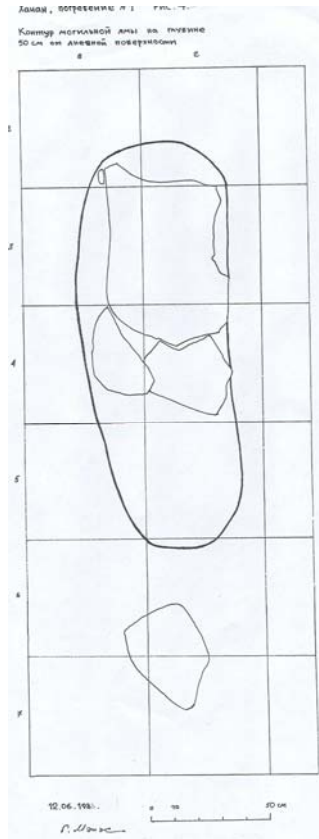


Abb. 116: Chentij, Delgerchaan, Chanan, Gr. 1: Steinplattenabdeckung

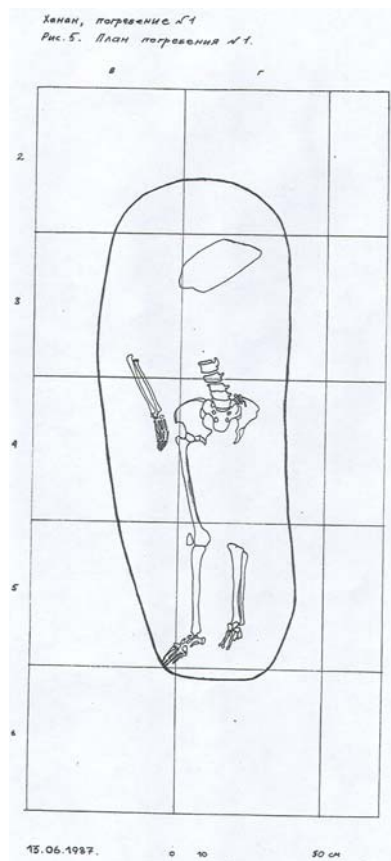


Abb. 117: Chentij, Delgerchaan, Chanan, Gr. 1: Bestattung



Abb. 118: Chentij, Delgerchaan, Chanan, Gr. 1:
Steinaufschüttung vor (oben) –und nach der Reinigung (unten)





Abb. 119: Chentij, Delgerchaan, Chanan, Gr. 1: Im nördlichen Teil der Steinaufschüttung sowie der Grabgrube ist ein vertikal stehender Stein





Abb. 120: Chentij, Delgerchaan, Chanan, Gr. 1:
Steinbekleidung der Grabgrube (oben) und Bestattung (unten)



Grab 2 (Kat. Nr. 67)

Das Grab 2 lag 8 m nord-östlich von Grab 1; ovale, flache Aufschüttung aus Felssteinen (3,44 m x 2,10 m); in 0,40 m Tiefe in der Grabgrube (1,99 m x 0,64 m) lag das Skelett eines

erwachsenen Mannes in gestreckter Rückenlage; NO-SW ausgerichtet; Hände am Becken; Blick nach Osten.

Inventar

1. Neben dem Kopf ein flacher, eiserner Gegenstand unbestimmter Funktion; L. 15,5 cm; B. 1,4 cm; 0,2 cm dick; eine dreieckige Eisenkuppe; H. 2,0 cm; B. 3,0 cm.
2. Rechts vom Kopf ein ringförmiger Bronze-Ohrring; Dm. 1,7 cm; 1,5 cm stark.
3. Neben dem rechten Arm Reste vom Birkenrindengegenstand; L. 26 cm; eine blattförmige Eisenfeilspitze, mit der Spitze zum Kopf gerichtet; L. 7,5 cm; B. 1,7 cm;

Verbleib: im Archiv des Instituts für Archäologie der Mongolischen Akademie der Wissenschaften, Ulaanbaatar.

Literatur: G. Menes 1987, 41-43.

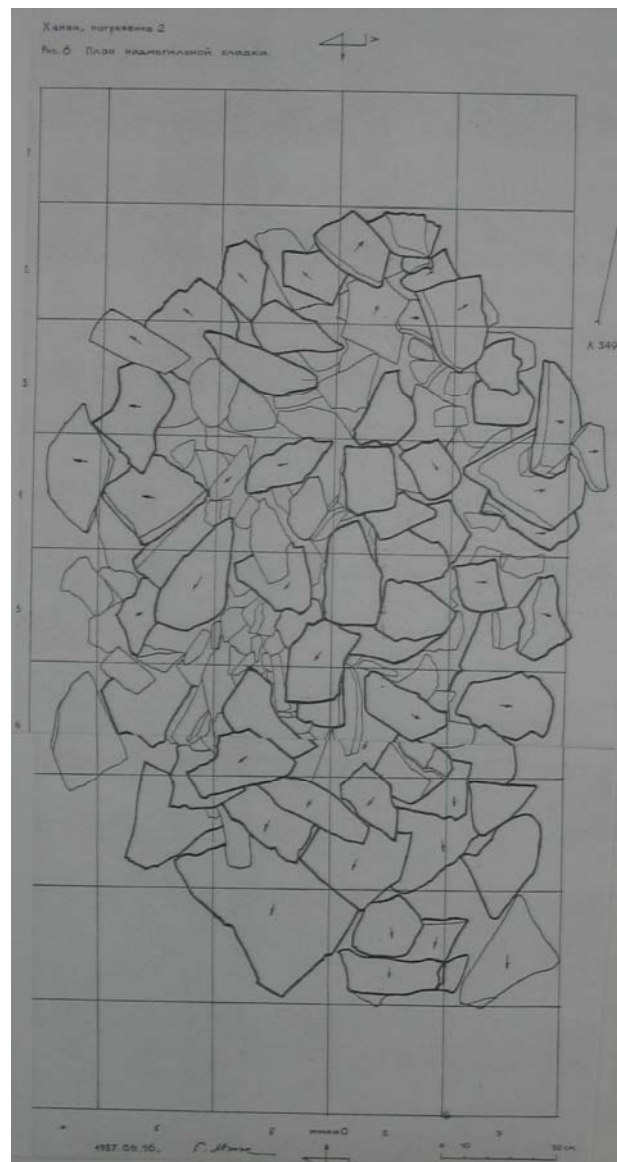


Abb. 121: Chentij, Delgerchaan, Chanan, Gr. 2: Steinaufschüttung

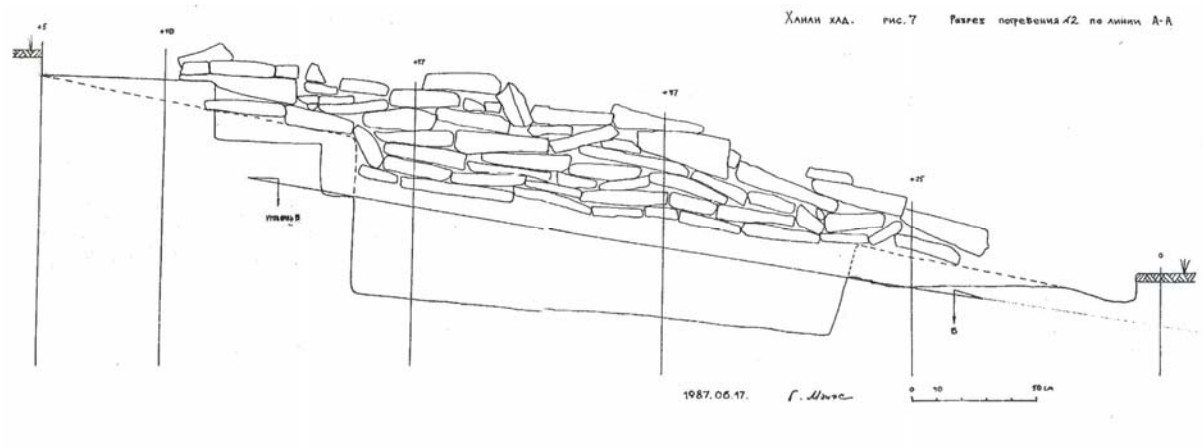


Abb. 122: Chentij, Delgerchaan, Chanan, Gr. 2: Profil

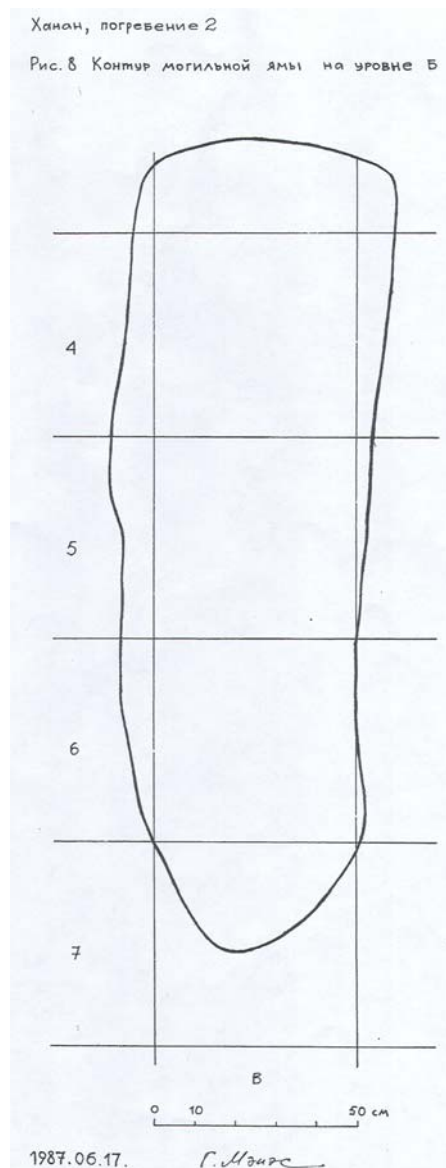


Abb. 123: Chentij, Delgerchaan, Chanan, Gr. 2: Grabgrube

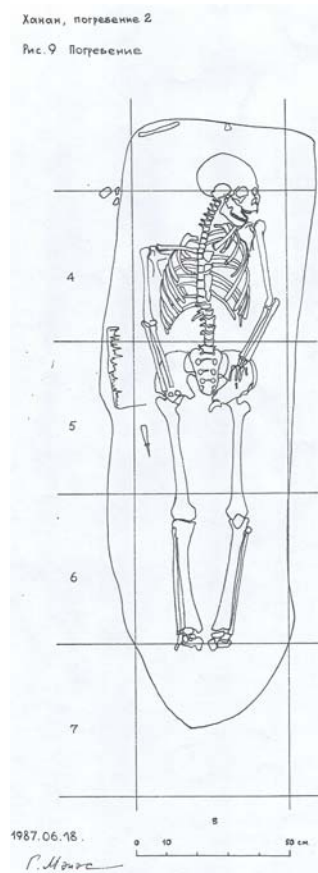


Abb. 124: Chentij, Delgerchaan, Chanan, Gr. 2: Bestattung

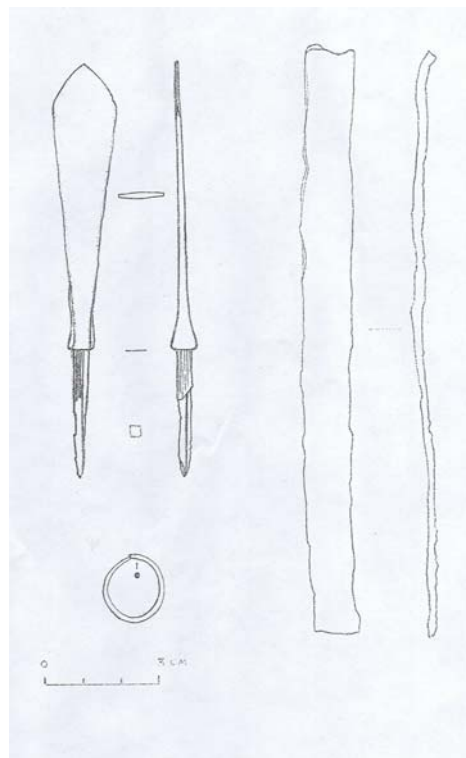


Abb. 125: Chentij, Delgerchaan, Chanan, Gr. 2: Grabfunde: eine Eisenpfeilspitze, ein eiserner Gegenstand unbestimmter Funktion, ein kreisförmiger Bronze-Ohring

Grab 3 (Kat. Nr. 68)

Das Grab 3 lag 16 m nord-östlich von Grab 1; ovale Aufschüttung aus Felssteinen (3,17 m x 2,15 m); die fanden sich bei zwei flachen, großen Felsblöcke (etwa 2,00 m x 2,00 m) aus Granit; in 0,35 m Tiefe in der Grabgrube (1,94 m x 0,58 m) lag das Skelett eines erwachsenen Mannes in gestreckter Rückenlage; NW-SO ausgerichtet; rechte Hand an der Seite; fehlt linke Arm; keine Beigabe.

Literatur: G. Menes 1987, 48-50.

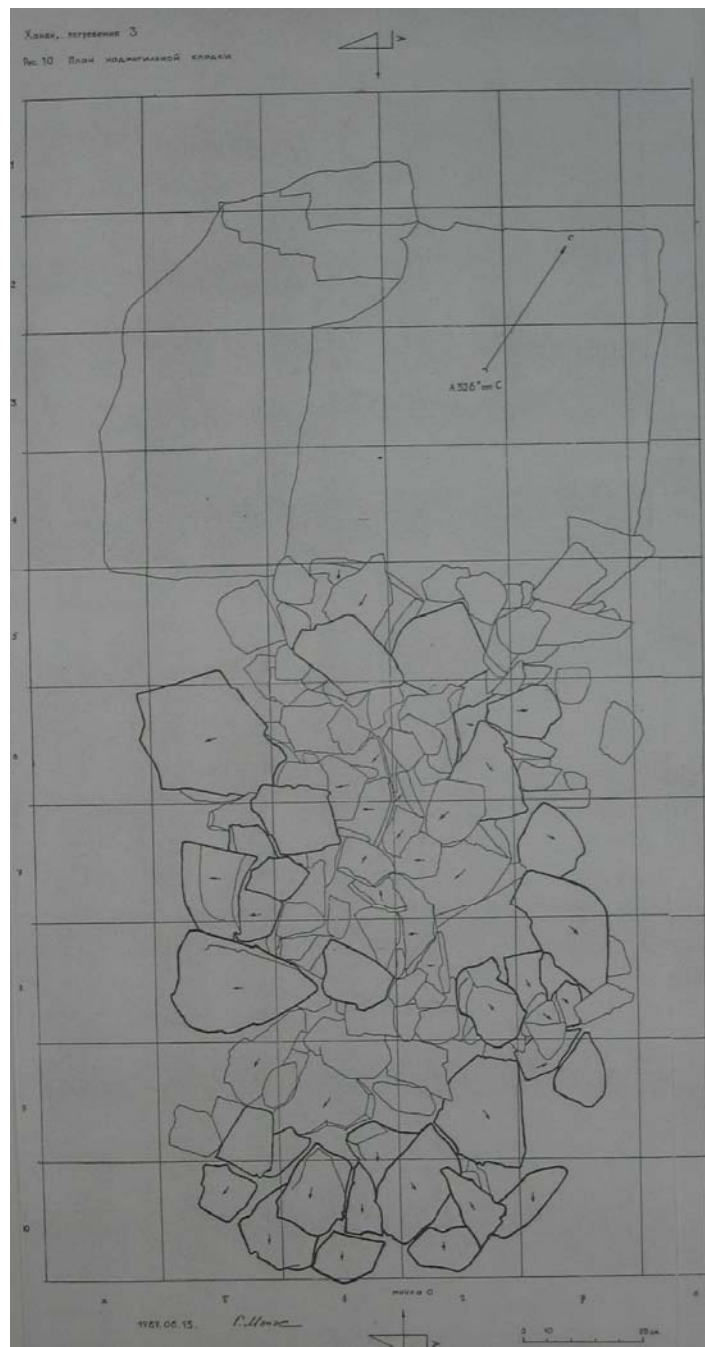


Abb. 126: Chentij, Delgerchaan, Chanan, Gr. 3: Steinaufschüttung

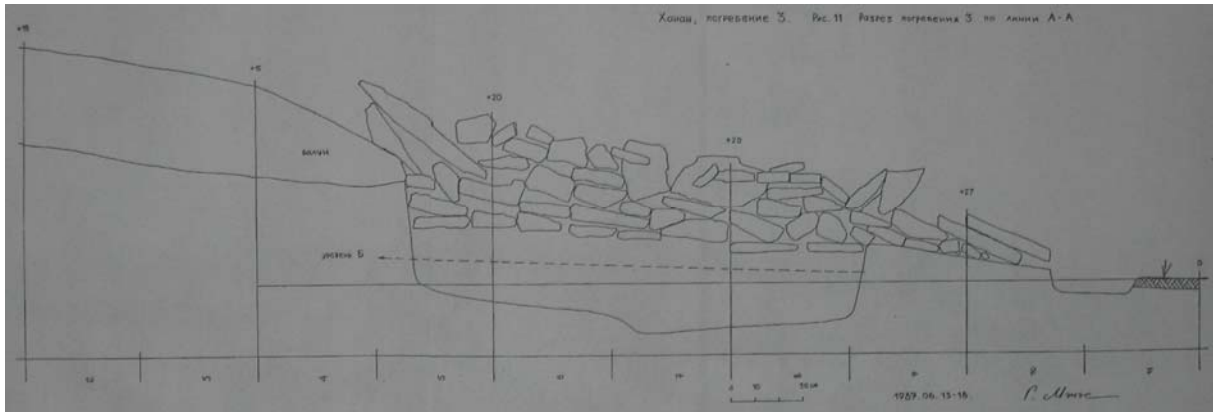
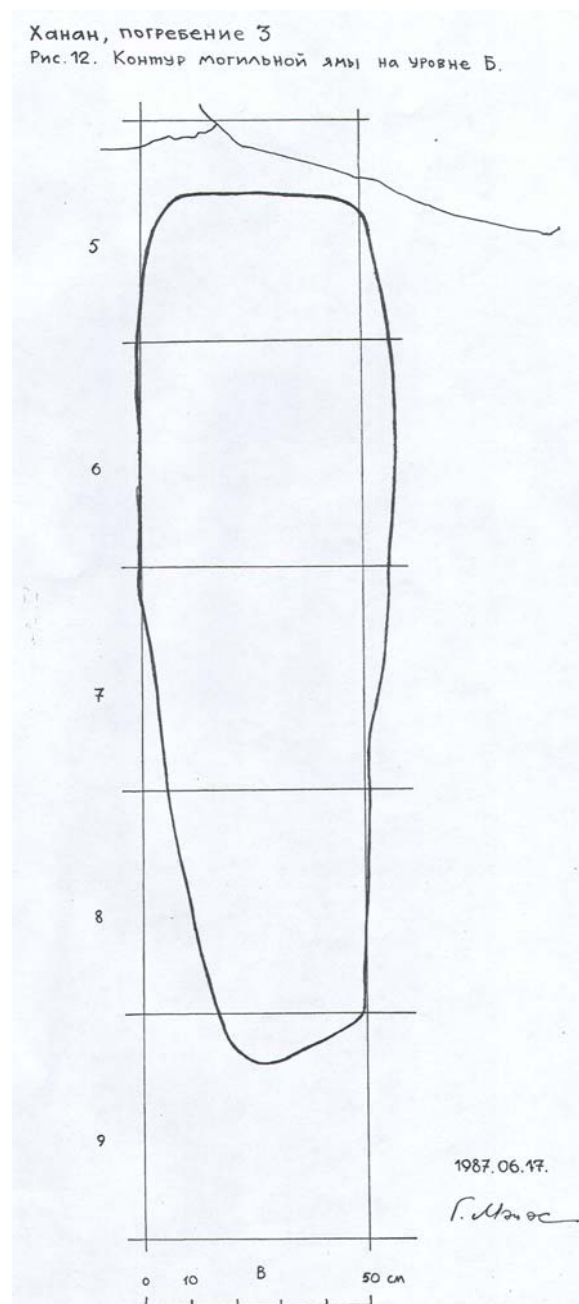


Abb. 127: Chentij, Delgerchaan, Chanan, Gr. 3:
 Profil (oben) und Grabgrube (unten)



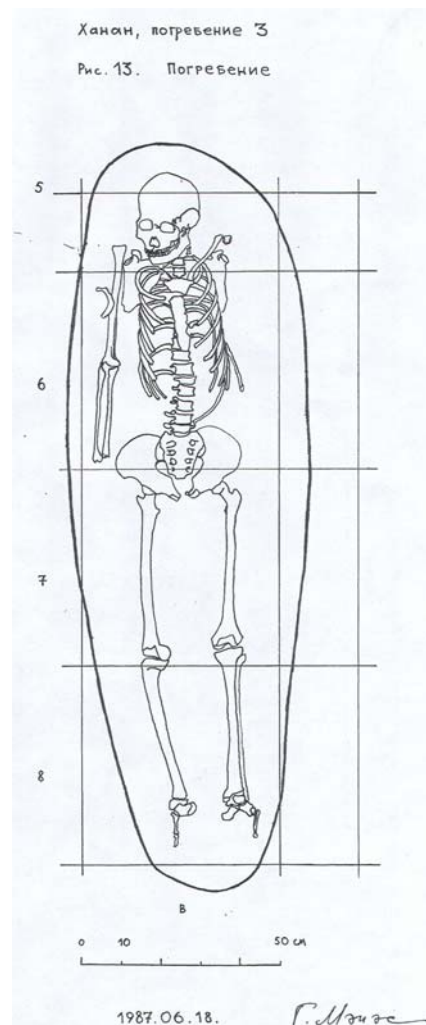


Abb. 128: Chentij, Delgerchaan, Chanan, Gr. 3: Bestattung

Grab 4 (Kat. Nr. 69)

Das Grab 4 lag 2 m nördlich von Grab 1; ovale, flache Aufschüttung von Felssteinen (3,35 m x 2,70 m); in 0,90 m Tiefe in der Grabgrube (1,83 m x 0,55 m); mit flachen Steinen ausgekleidet; das Skelett einer Frau war in gestreckter Rückenlage; NW-SO ausgerichtet; Hände an der Hüfte; Blick nach oben.

Inventar

1. Neben dem Kopf auf dem Boden stehend Unterschenkelknochen vom Schaf.
2. Auf dem Kopf dreieckiger Gegenstand aus Birkenrinde mit Nieten; 4,8 cm x 5,8 cm x 5,8 cm; 0,15 cm dick.
3. Neben dem Kopf jeweils ein fragezeichenförmiger Ohrring aus Metall; mit je einer Türkisperle; Fragezeichenförmige Hakendm. 1 cm; Perlendm. 0,3-0,4 cm.
4. Neben der linken Schulter ein Schulterblatt vom Knochen.
5. Bei dem rechten Unterschenkel Reste zwei hölzerner Gegenstände; zwischen den Hölzern Bronze-Spiegel mit Griff; L. 19,4 cm; Dm. 10,1 cm; gegossen; auf dem Spiegel hat man Landschaft (Vollmond, blühende Baum, Wasser, Erde), Menschen (ein Gelehrte mit seinem Schuler oder Diener) und Tieren (Hirsch, Kranich, Schildkröte, Karpfen) dargestellt; auf dem Spiegel noch kleine Seidenfragmente.

6. Neben dem hölzernen Gegenstand Kette: fünf gelochte Gehäuse der Kaurischnecken; eine weiße Perle aus Halbedelstein; runde; Dm. 0,95 cm; eine blaue Glasperle; runde; Dm. 0,3 cm.
7. Unter dem linken Arm eine Bronzeschnalle mit Griff; H.3 cm; 0,15 cm dick; rechteckige; L. 1,2 cm; B. 1,1 cm; verzierte mit Lotus-Dekor; es fanden sich auch Lederreste.
8. Unter den Becken zwei Rückenwirbelknochen vom Schaf.

Verbleib: im Archiv des Instituts für Archäologie der Mongolischen Akademie der Wissenschaften, Ulaanbaatar.

Literatur: G. Menes 1987, 55-58.

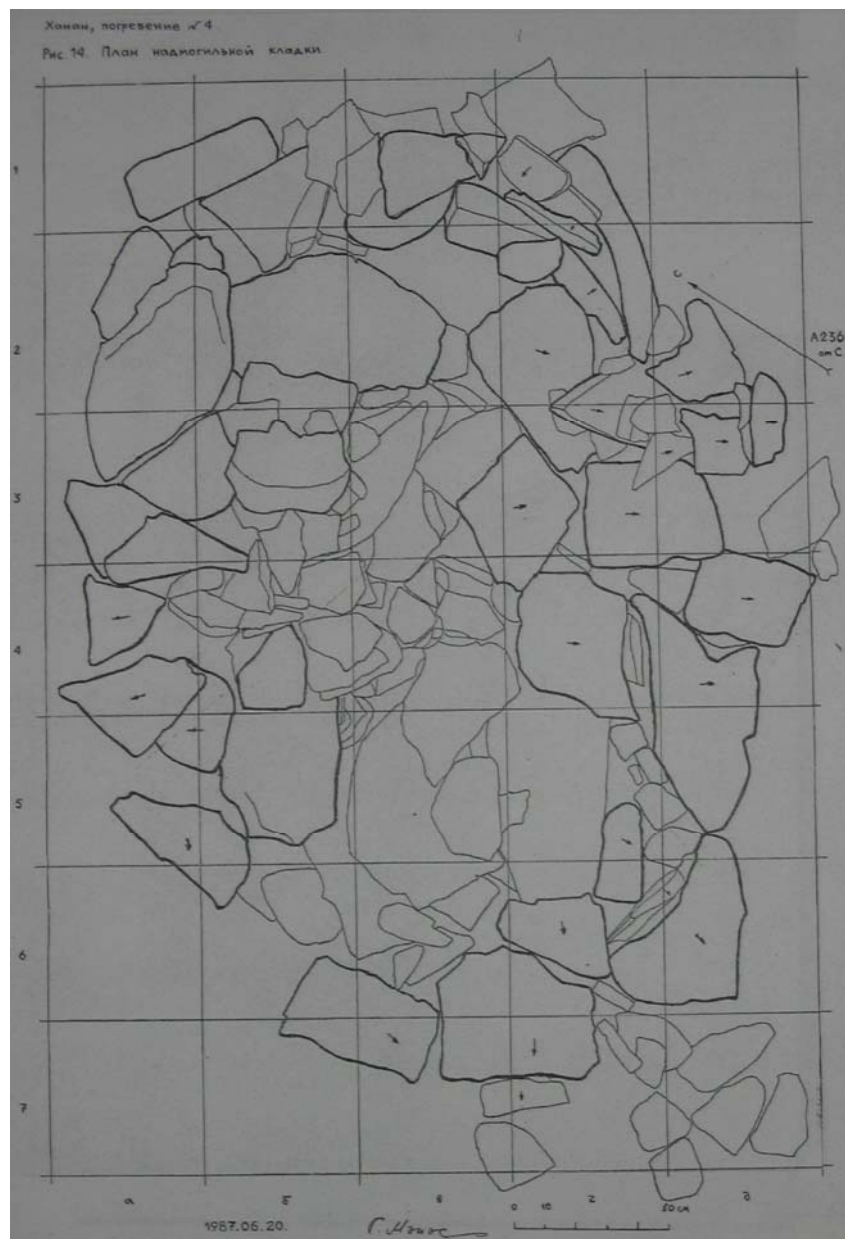


Abb. 129: Chentij, Delgerchaan, Chan'an, Gr. 4: Steinaufschüttung

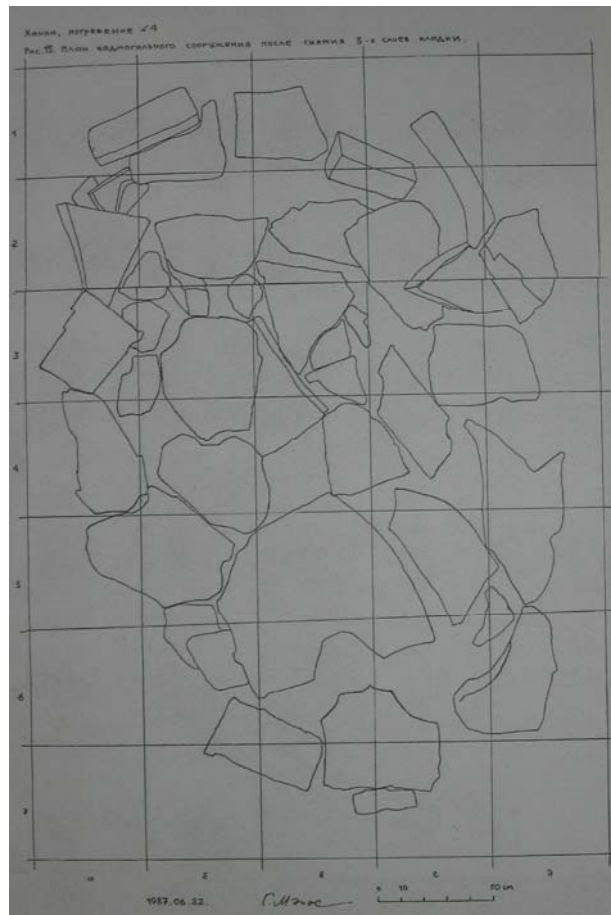


Abb. 130: Chentij, Delgerchaan, Chanan, Gr. 4: Schicht 3

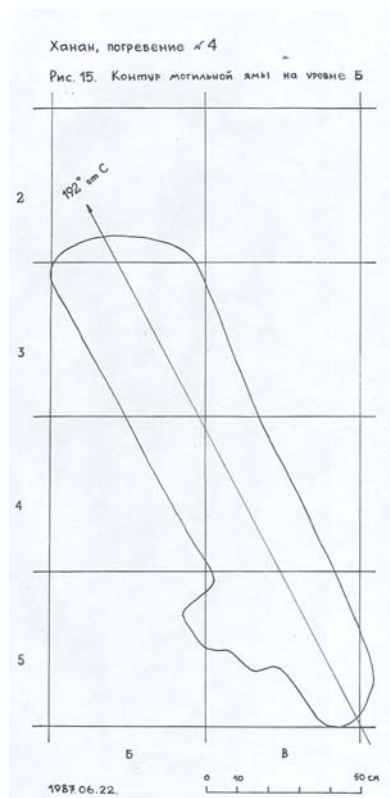


Abb. 131: Chentij, Delgerchaan, Chanan, Gr. 4: Grabgrube

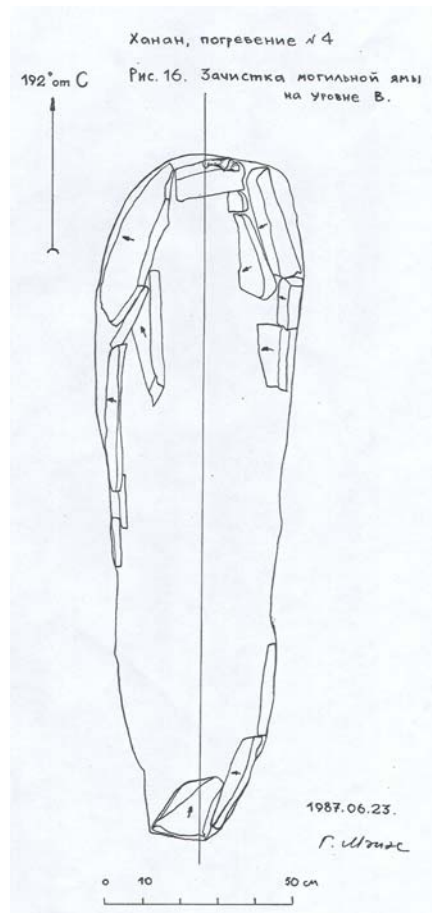


Abb. 132: Chentij, Delgerchaan, Chanan, Gr. 4: Grabgrube mit Steinbekleidungen

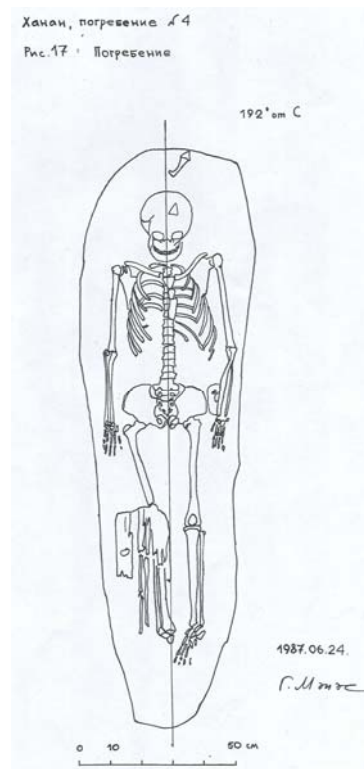


Abb. 133: Chentij, Delgerchaan, Chanan, Gr. 4: Bestattung



Abb. 134: Chentij, Delgerchaan, Chanan, Gr. 4: Bestattung



Abb. 135: Chentij, Delgerchaan, Chanan, Gr. 4: Bronzespiegel



Abb. 136: Chentij, Delgerchaan, Chanan, Gr. 4: Bronzespiegel



Abb. 137: Chentij, Delgerchaan, Chanan, Gr. 4: Bronzespiegel

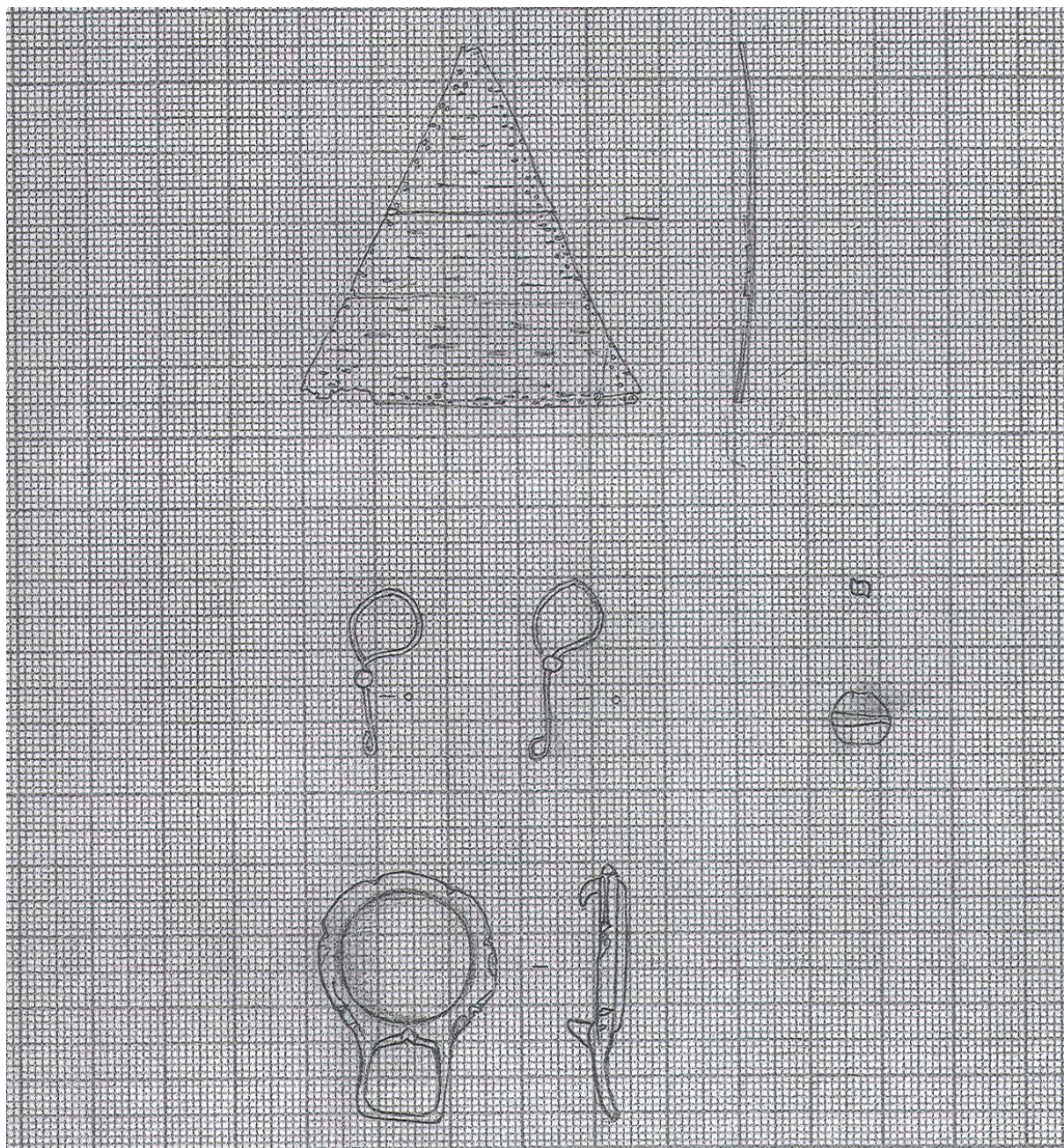


Abb. 138: Chentij, Delgerchaan, Chanan, Gr. 4: ein Gegenstand aus Birkenrinde mit Nieten, zwei hakenförmige Ohrringer, eine Schnalle aus Bronze

Chanzat, Delgerchaan Sum, Chentij Ajmag

Der Fundort Chanzat liegt an der nord-östlichen Seite des Flusses Cherlen (Kerulen), im Gebiet des Kreises Delgerchaan Sum von Chentij Ajmag. Ein Grab wurde im Jahre 2003 von der Expedition des Archäologischen Instituts der Mongolischen Akademie der Wissenschaften ausgegraben. Ein Bericht wurde nicht veröffentlicht.

Grab 1 (Kat. Nr. 70)

N 47° 18' 39,7", E 108° 37' 00,5"

Rechteckige Aufschüttung von Felssteinen (4,28 m x 4,20 m); in der Mitte ein große Stein als Grabstele aufgestellt; Grabgrube war 0,68 m tief; es fanden sich keine Reste menschlichen Knochen; die Fundlage wurde nicht dokumentiert.

Inventar

1. Eine braunfärbige Tonscherbe; unverzierte; 1,2 cm stark.
2. Kette aus Bernstein; runde; Dm. 1,4 cm.
3. Zwei Feuersteine

Verbleib: im Archiv des Instituts für Archäologie der Mongolischen Akademie der Wissenschaften, Ulaanbaatar.

Literatur: D. Ceveendorž / D. Bajar / B. Cogbaatar / Č. Amartuvšin / D. Boldchujag / Ž. Gantulga / Ž. Erdene 2003, 17-18.

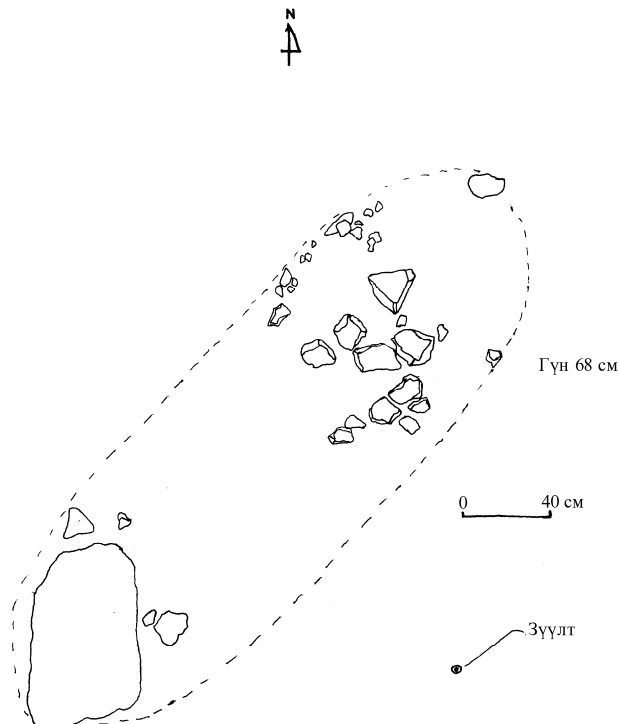


Abb. 139: Chentij, Delgerchaan, Chanzat, Gr. 1: Grabgrube

Chüjten Chošuu, Delgerchaan Sum, Chentij Ajmag

Der Fundort Chüjten Chošuu befindet sich an der östlichen Seite des Flusses Cherlen (Kerulen), ca. 25 km nord-westlich von der Siedlung Dulaan; auf dem Gebiet Delgerchaan Sum, Chentij Ajmag. Ein Grab wurde im Jahre 2003 von der Expedition des Instituts für Archäologie der Mongolischen Akademie der Wissenschaften ausgegraben. Ein Bericht wurde nicht veröffentlicht.

Grab 1 (Kat. Nr. 71)

N 47° 24' 00,4"; E 108° 39' 34,8"

Ovale Aufschüttung von Felssteinen (3,10 m x 2,60 m); in 1,34 m Tiefe in der Grabgrube (2,12 m x 0,52-0,80 m) in einem Holzkammer (1,82 m x 0,53 cm) fand sich das Skelett eines erwachsenen Individuums in gestreckter Rückenlage; N-S orientiert; Bestattung war durch Tiergänge gestört; fehlen zahlreiche Knochen.

Inventar

1. Links des Schädels; draußen der Grabkammer Unterschenkel vom Schaf.
2. Neben dem linken Becken zwei gebrochene Eisenschnalle; 3 cm x 2,6 cm und 2,1 cm x 2,8 cm; Reste eisernes Messer; L. 8,1 cm; B. 0,6-1,2 cm; ein Feuerstein

Verbleib: im Archiv des Instituts für Archäologie der Mongolischen Akademie der Wissenschaften, Ulaanbaatar.

Literatur: D. Ceveendorž / D. Bajar/ B. Cogtbaatar/ Č. Amartuvšin/ D. Boldchujag/ Ž. Gantulga/ Ž. Erdene 2003, 18.

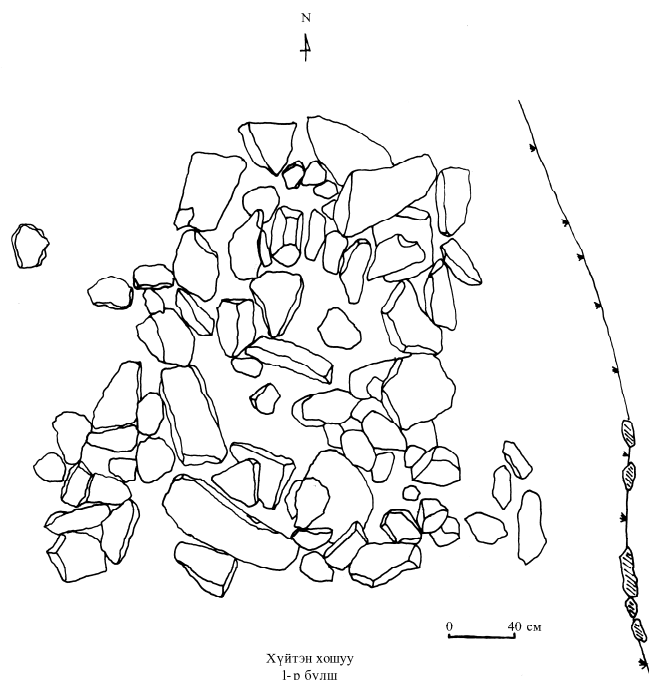


Abb. 140: Chentij, Delgerchaan, Chüjten Chošuu, Gr. 1: Steinaufschüttung

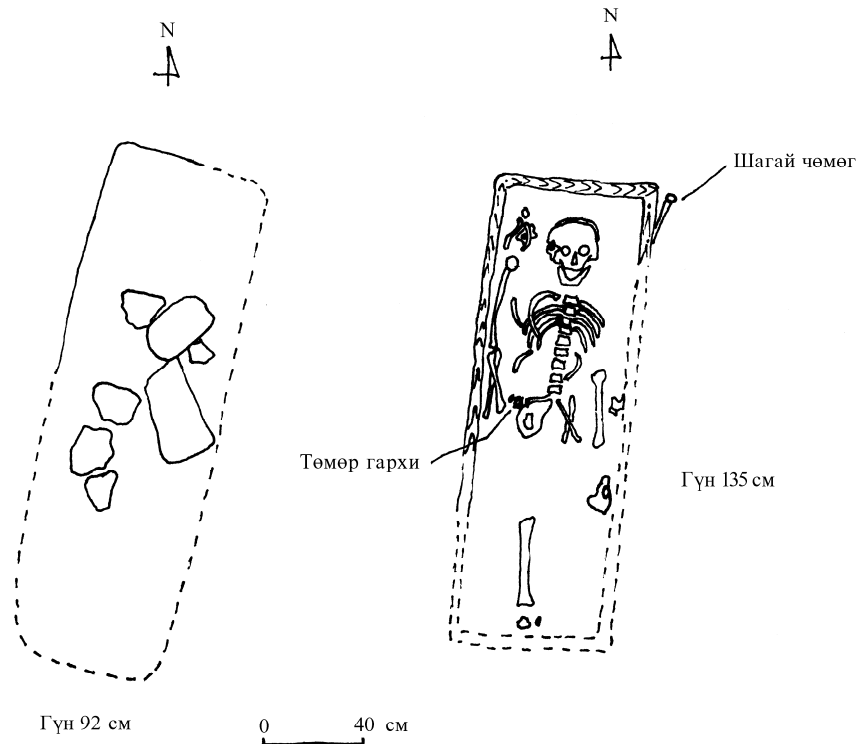


Abb. 141: Chentij, Delgerchaan, Chüjten Choşuu, Gr. 1:
Grabgrube (links) und Bestattung (rechts)

Dolood, Delgerchaan Sum, Chentij Ajmag

Das Gräberfeld auf dem Berg Dolood befindet sich am nord-östlichen Ufer des Flusses Kerulen, an der süd-westlichen Seite des Gebirges Bajan Ulaan, ca. 30 km süd-westlich von Kreiszentrum Avarga. Zwei Gräber wurden im Jahre 1968 von der „Gurvan Golyn“ Expedition freigelegt. Fünf Gräber wurden im Jahre 1989 von der „Paläoethnographischen“ Expedition der Mongolischen Akademie der Wissenschaften ausgegraben. Ein Bericht wurde nicht veröffentlicht.

Grab 1 (Kat. Nr. 72)

Runde, leicht gewölbte Aufschüttung (Dm. etwa 2,00 m) aus Felssteinen; in der Mitte der Aufschüttung große Steine aufgestellt; in 0,70 m Tiefe lag das Skelett eines erwachsenen Individuums in gestreckter Rückenlage; NW-SO ausgerichtet; auf dem Oberkörper der menschlichen Knochen mit flachen Steinen geschützt; beigabenlos.

Literatur: D. Navaan 1968, 24.

Grab 2 (Kat. Nr. 73)

Die Größe der runden Steinaufschüttung wurde nicht dokumentiert; Tiefe der Grabgrube oder die Lage der Funde sind auch unklar; Bestattung war alt gestört.

Inventar

1. Eisenmesser mit Holzgriff, sowie mit hölzerner Messerscheide.
2. Ein schwarzes Tongefäß mit trichterförmiger Öffnung.

Verbleib: Nicht auffindbar.

Literatur: D. Navaan 1968, 24.

Grab 3 (Kat. Nr. 74)

Ovale, flache Aufschüttung (3,00 m x 1,90 m) von Felssteinen; in 1,02 m Tiefe in der Grabgrube (2,17 m x 0,63 m) lag das Skelett eines erwachsenen Mannes in gestreckter Rückenlage; N-S orientiert; Hände neben den Hüften; Blick nach Osten.

Inventar

1. Auf der Brust ein Schulterblatt vom Rind.
2. Neben dem rechten Arm ein Rückenwirbelknochen vom Schaf.
3. Beim rechten Becken Lederreste.
4. Neben dem linken Becken ein Köcher aus Birkenrinde; L. 67,5 cm; B. 12,5-19,8 cm.
5. Auf dem Köcher, vom linken Arm bis Hand gerichtete, sieben Knochenschnalle vom Trageriemen des Köchers; viereckige.
6. Unter dem Köcher und zwischen den Oberschenkeln je Eisenschnalle.

Verbleib: Nicht auffindbar.

Literatur: G. Menes 1989, 6.




Abb. 142: Chentij, Delgerchaan, Dolood, Gr. 3: Steinaufschüttung

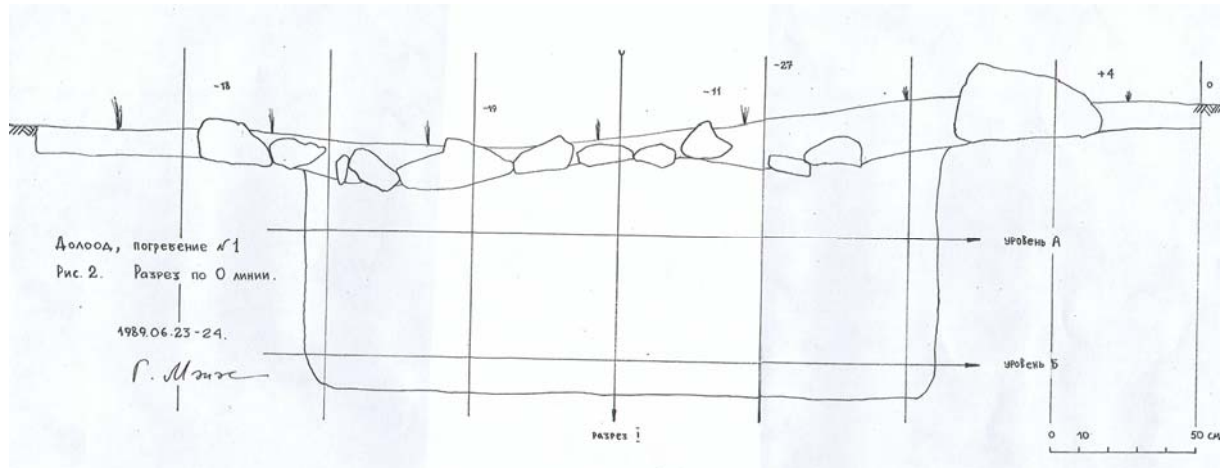
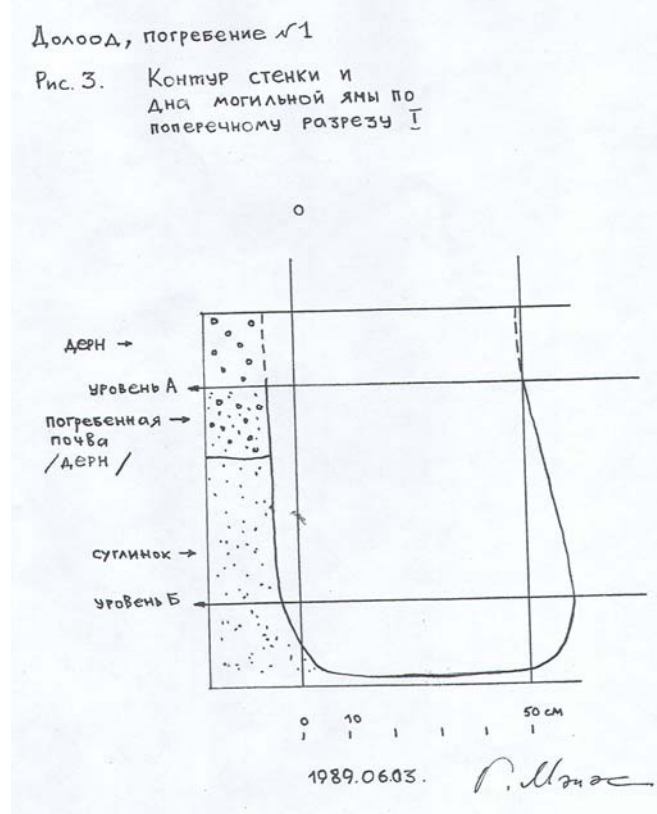


Abb. 143: Chentij, Delgerchaan, Dolood, Gr. 3: Profil (oben) der Grabgrube (unten)



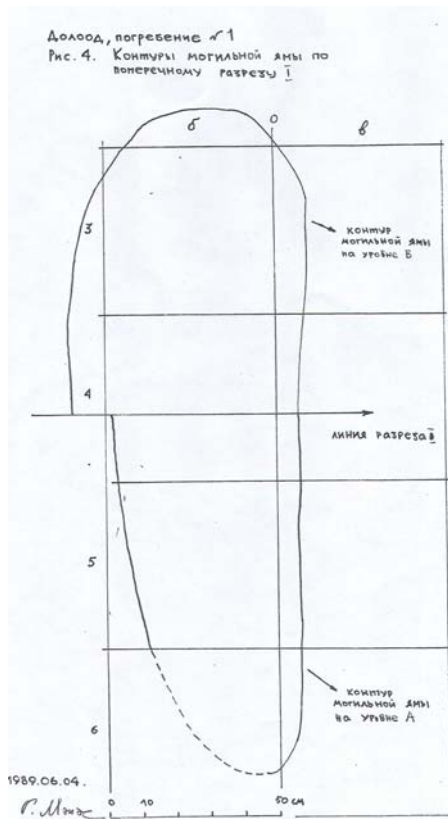


Abb. 144: Chentij, Delgerchaan, Dolood, Gr. 3: Grabgrube

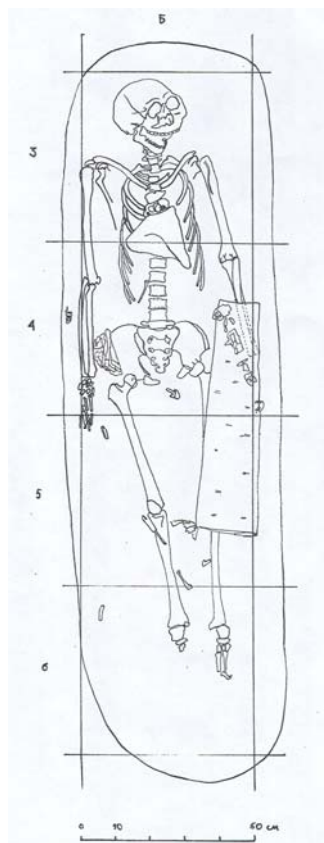


Abb. 145: Chentij, Delgerchaan, Dolood, Gr. 3: Bestattung

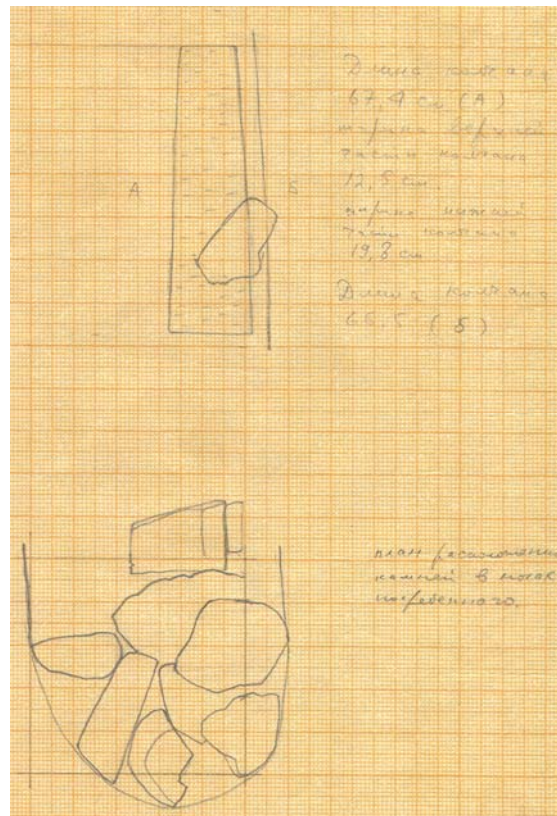


Abb. 146: Chentij, Delgerchaan, Dolood, Gr. 3: Eine Skizze zur Köcherform (oben) und Steinabdeckung im Fußbereich des Verstorbenen (unten)

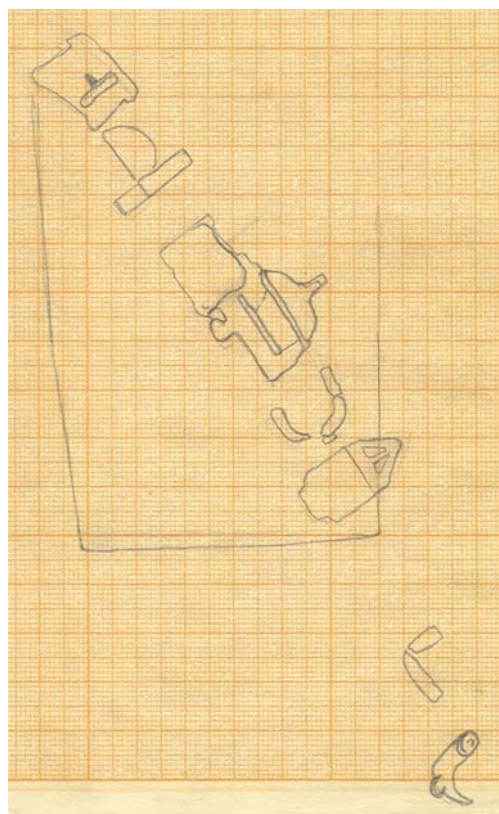


Abb. 147: Chentij, Delgerchaan, Dolood, Gr. 3: Eine Skizze zu den Knochenschnallen vom Trageriemen des Köchers

Grab 4 (Kat. Nr. 75)

Ovale, flache Aufschüttung (3,35 m x 1,95 m) von Felssteinen; in 0,30 m Tiefe war Oberkante der N-S ausgerichteten Grabgrube (2,20 m x 0,50-0,96 m) erkennbar; in 1,18 m Tiefe verstreute menschliche Knochen der alt ausgeraubten Bestattung.

Inventar

1. Zwischen den Steinen der Aufschüttung ein gebrochene Schienbeinknochen vom Schaf; ein fragezeichenförmiger Golden-Ohring; graue Wandscherben und Holzreste.
2. Im nördlichen Teil der Grabgrube auf dem Boden vertikal stehende Unterschenkel vom Schaf.
3. Links vom Schafsknochen eine vollständig erhaltene Kopfbedeckung aus Birkenrinde; L. 27 cm; B. 15-22 cm.
4. Rechten Seite der Grabgrube Reste den Holzbalken.
5. Neben der Balken ein senkrecht im Boden steckender Bronze-Spiegel; rund; Dm. 13 cm.
6. Neben dem Spiegel eiserne Schere; mit der Spitze nach Norden ausgerichtet.

Verbleib: Nicht auffindbar.

Literatur: G. Menes 1989, 7.

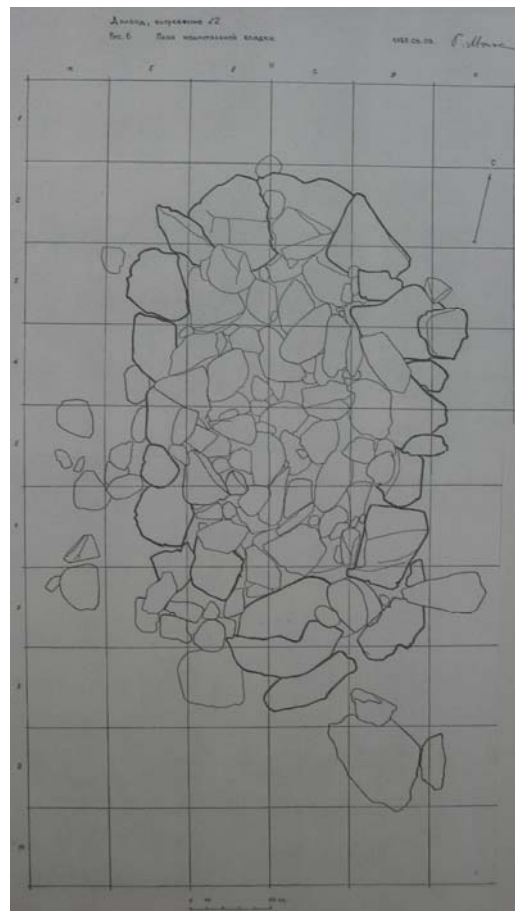


Abb. 148: Chentij, Delgerchaan, Dolood, Gr. 4: Steinaufschüttung

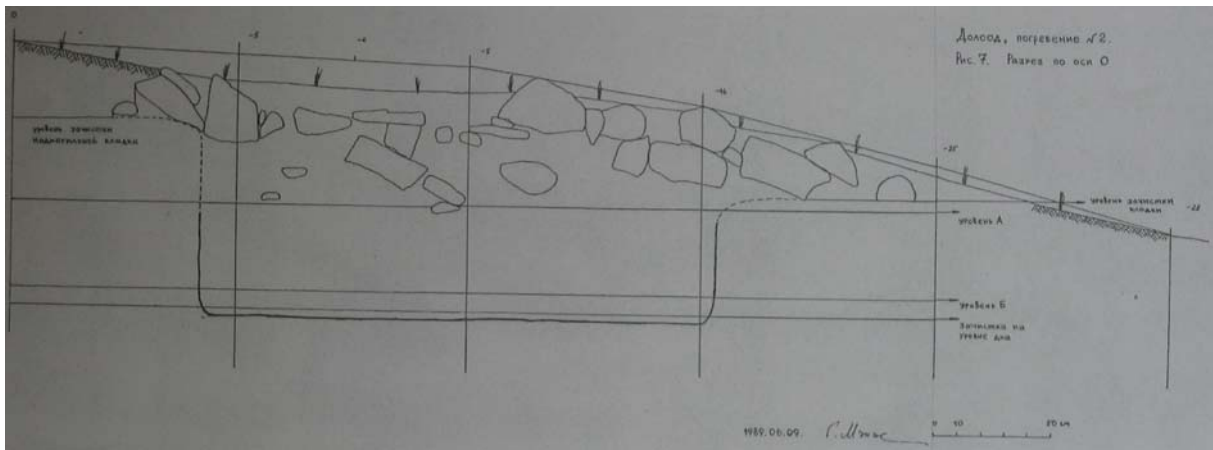
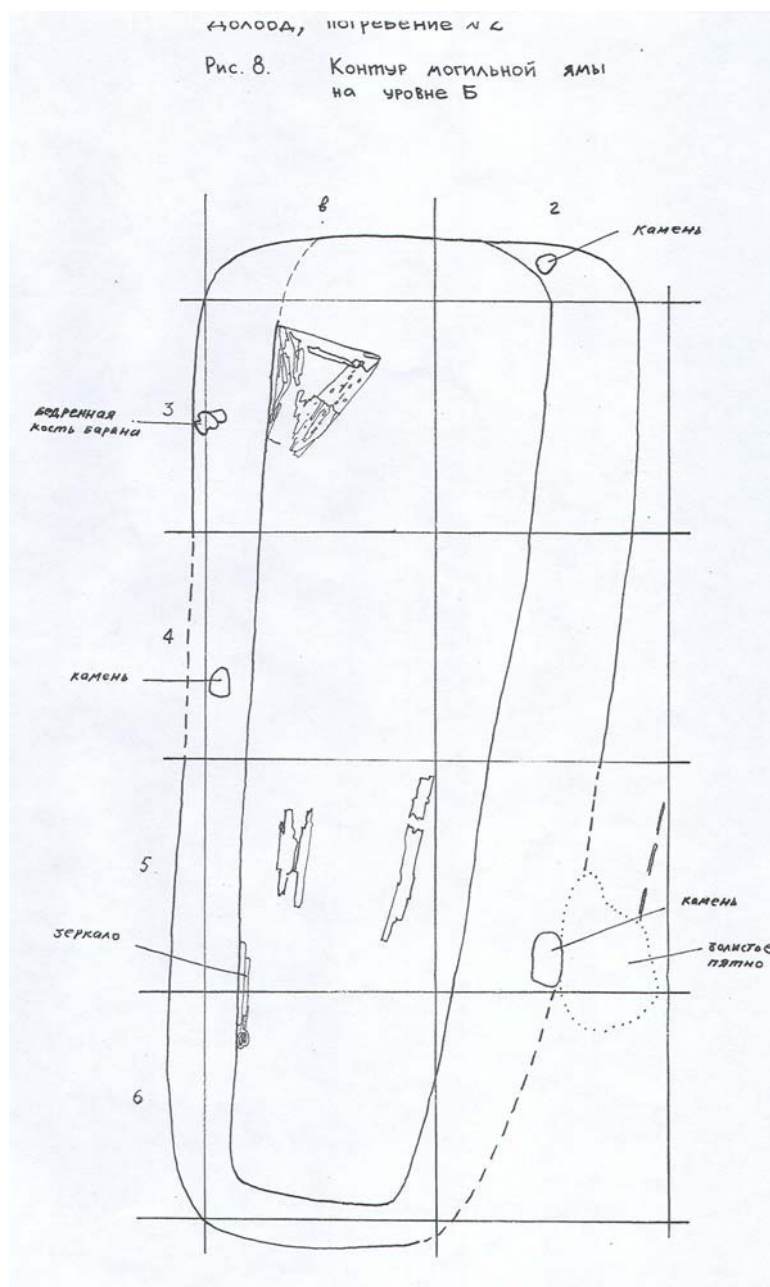


Abb. 149: Chentij, Delgerchaan, Dolood, Gr. 4: Profil (oben) und Grabgrube (unten)



Grab 5 (Kat. Nr. 76)

Das Grab 5 lag 30 m nord-östlich von Grab 3; ovale, flache Aufschüttung (2,33 m x 1,29 m) von Felssteinen; in 0,90 m Tiefe in der Grabgrube (1,55 m x 0,48 m) fand sich das Skelett eines Kindes in gestreckter Rückenlage; N-S ausgerichtet; an der süd-westlichen Seite der Grabgrube dreieckige Steinsetzung (28-30 cm); beigabenlos.

Literatur: G. Menes 1989, 8.

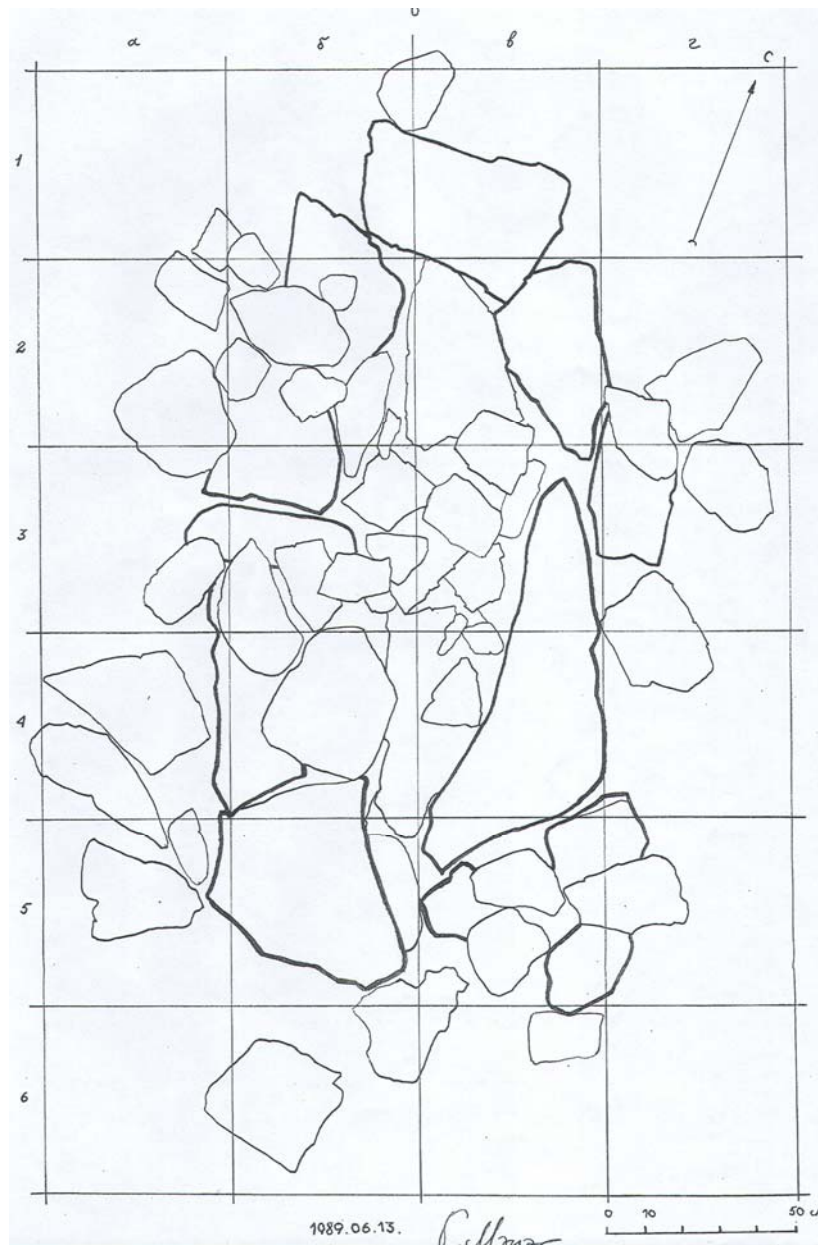


Abb. 150: Chentij, Delgerchaan, Dolood, Gr. 5: Steinaufschüttung

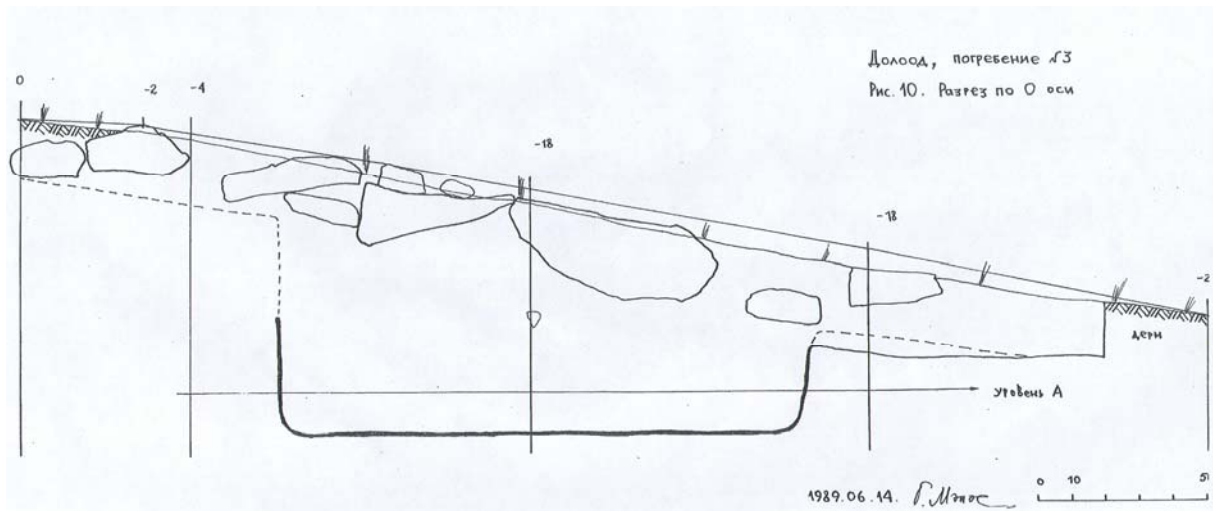
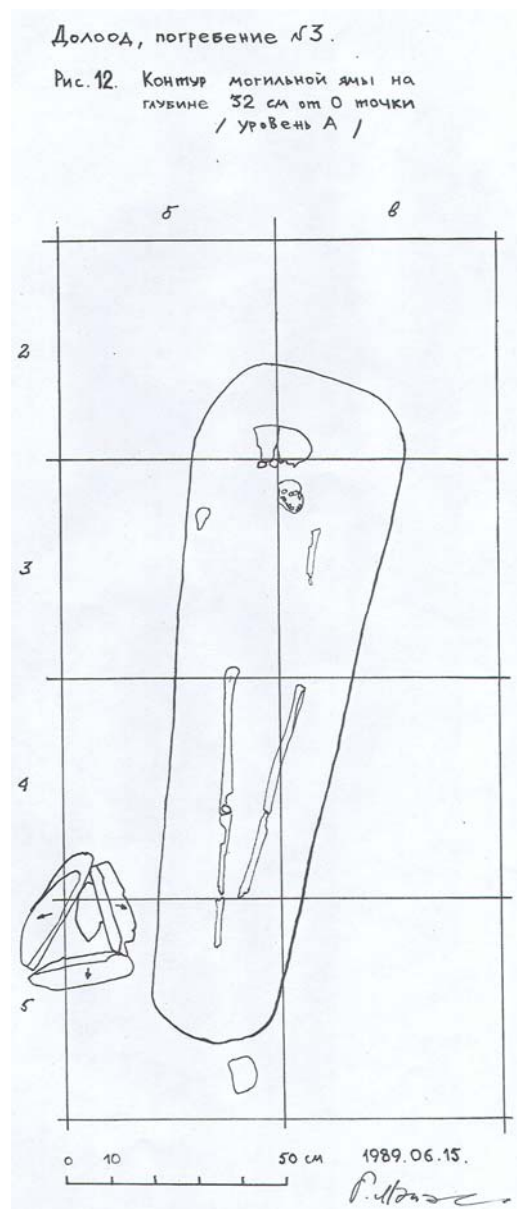


Abb. 151: Chentij, Delgerchaan, Dolood, Gr. 5: Profil (oben) und Bestattungsreste (unten)



Grab 6 (Kat. Nr. 77)

Ovale Aufschüttung (2,35 m x 1,60 m) von Felssteinen; am Rande der Aufschüttung entlang waren große Steine aufgestellt; in der Mitte kleine Steine aufgestellt; in 1,22 m Tiefe in der Grabgrube (2,35 m x 0,60 m) ausgekleidet mit Felssteinen; Bestattung einer Frau in gestreckter Rückenlage; N-S orientiert, Hände neben den Becken; Blick nach Westen.

Inventar

1. Links des Schädels eiserne Schere; mit der Spitze zu den Füßen gerichtet; L. 20 cm.
2. Neben dem linken Knie ein Spinnwirtel aus der Wandscherbe; rund; Dm. 6 cm.

Verbleib: Nicht auffindbar.

Literatur: G. Menes 1989, 9.

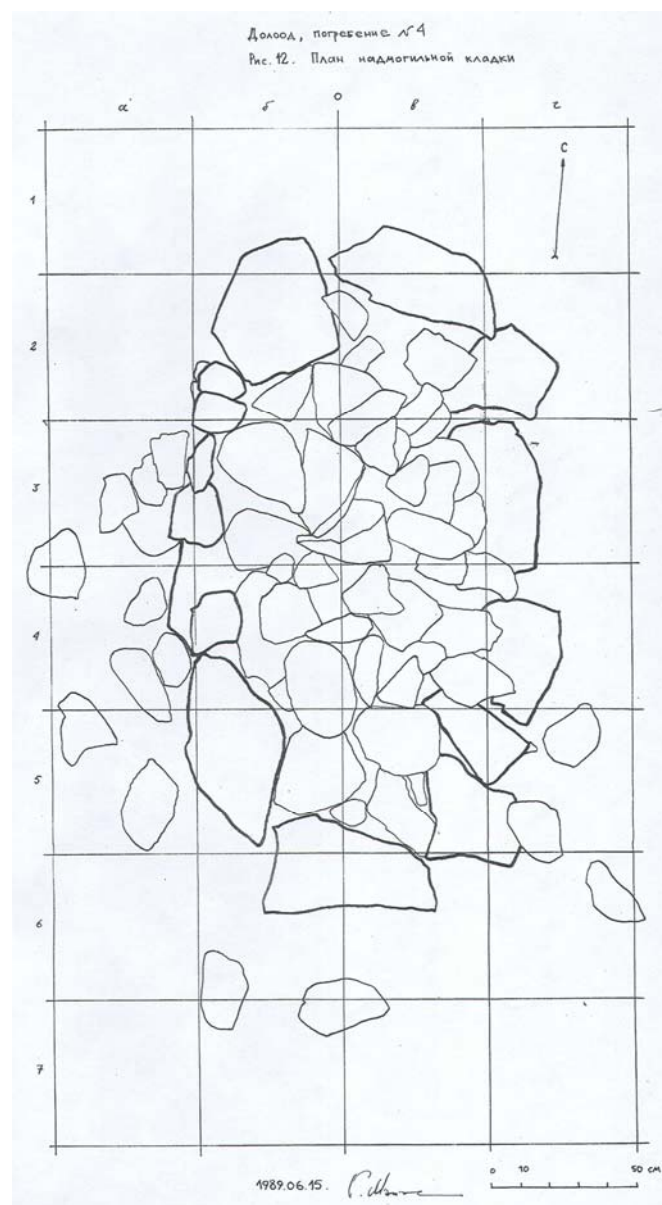


Abb. 152: Chentij, Delgerchaan, Dolood, Gr. 6: Steinaufschüttung

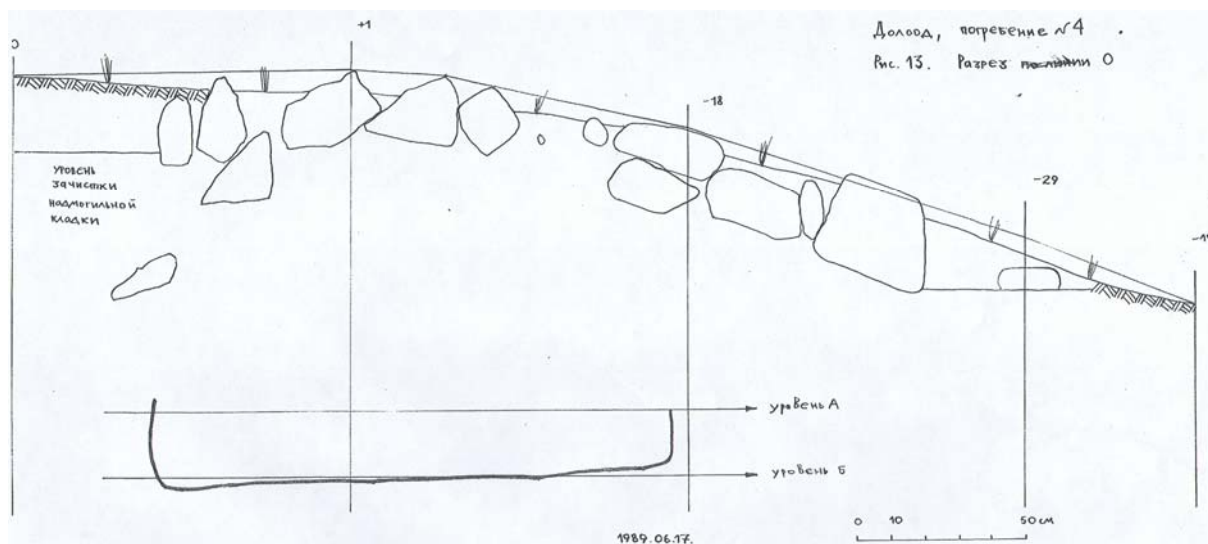
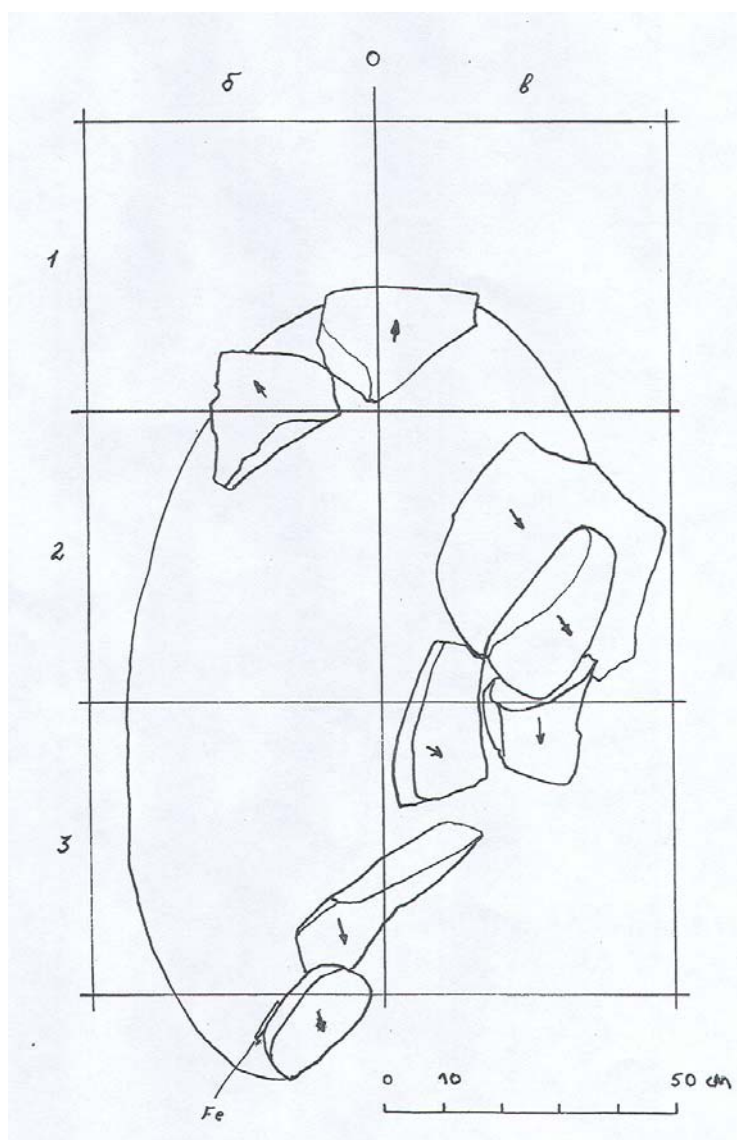


Abb. 153: Chentij, Delgerchaan, Dolood, Gr. 6: Profil (oben) und Grabgrube (unten)



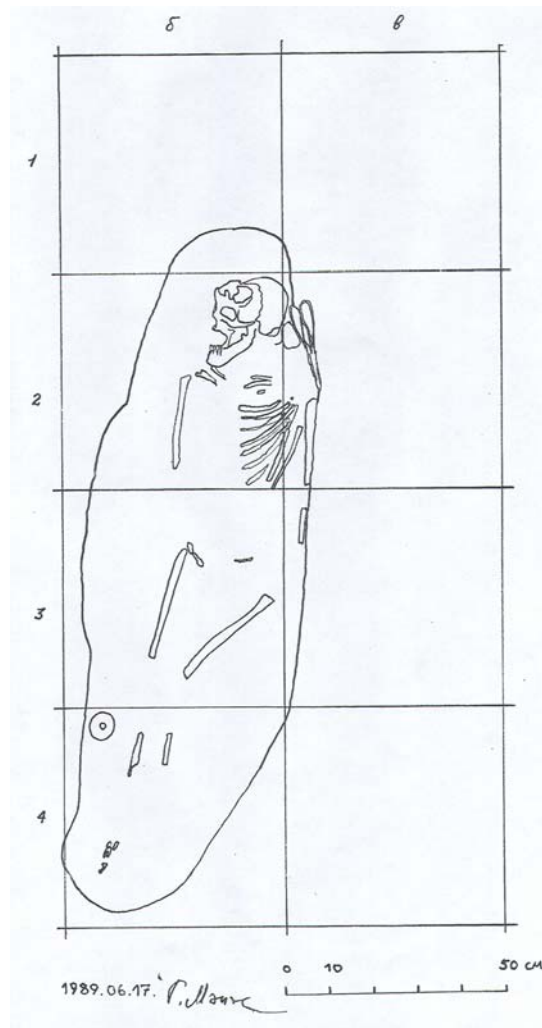


Abb. 154: Chentij, Delgerchaan, Dolood, Gr. 6: Bestattung

Grab 7 (Kat. Nr. 78)

Ovale Aufschüttung (3,90 m x 3,30 m) von Felssteinen; in 1,00 m Tiefe in der Grabgrube (1,95 m x 0,70 m) bestattet war eine Frau in gestreckter Rückenlage; N-S orientiert.

Inventar

1. Rechts des Schädels fanden sich ein fragezeichenförmiger Silber-Ohring mit einer Kugelhängsel und Reste der Eisengegenstände.
2. Neben der linken Schulter ein Unterschenkelknochen vom Schaf.

Verbleib: Nicht auffindbar.

Literatur: G. Menes 1989, 10.

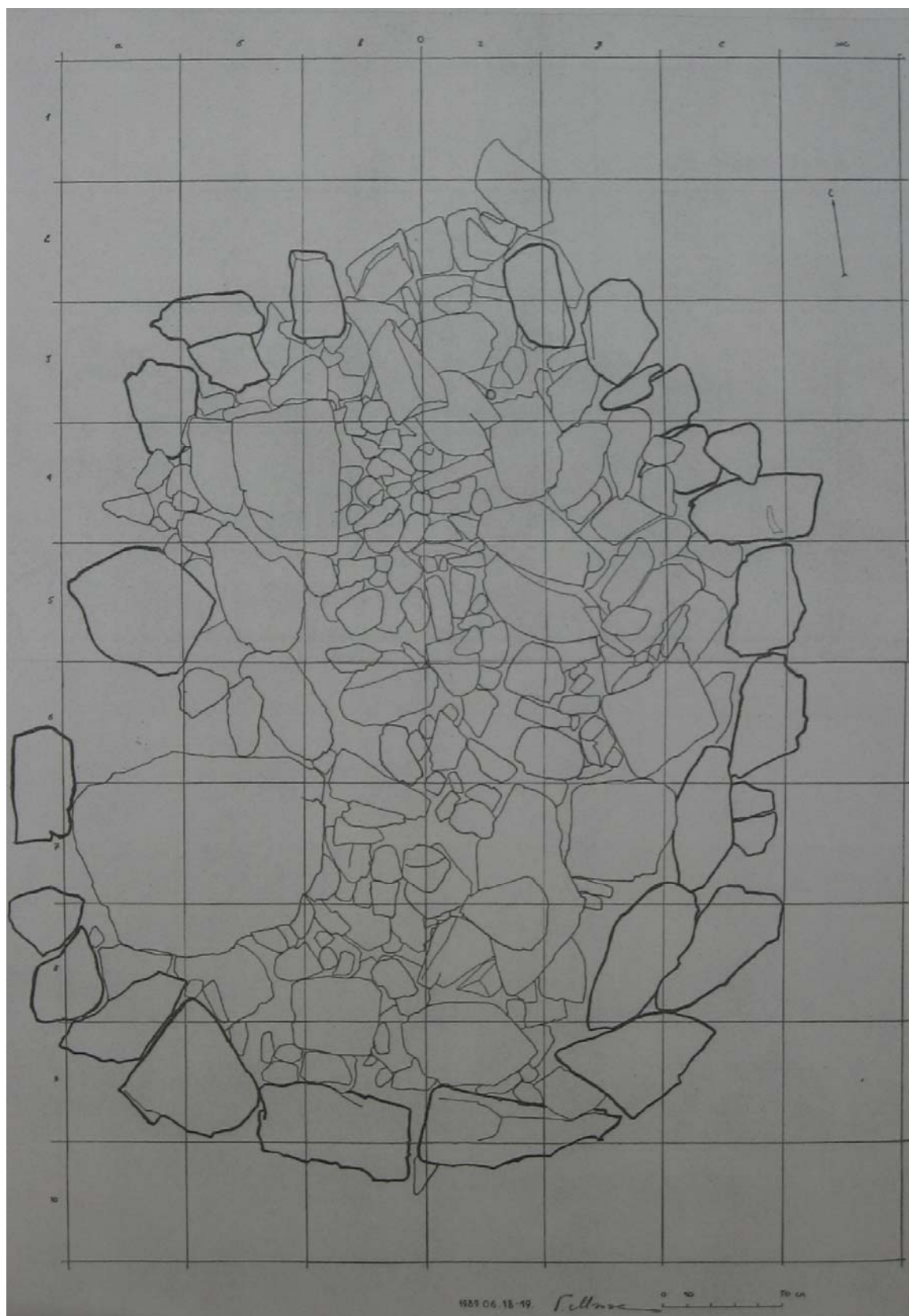


Abb. 155: Chentij, Delgerchaan, Dolood, Gr. 7: Steinaufschüttung

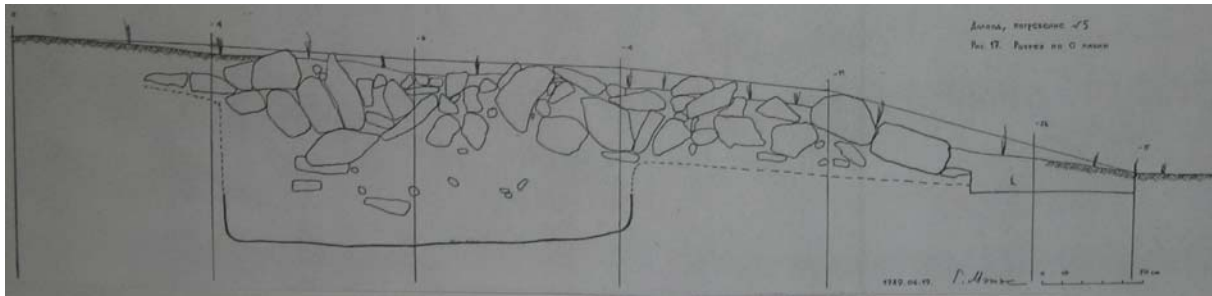
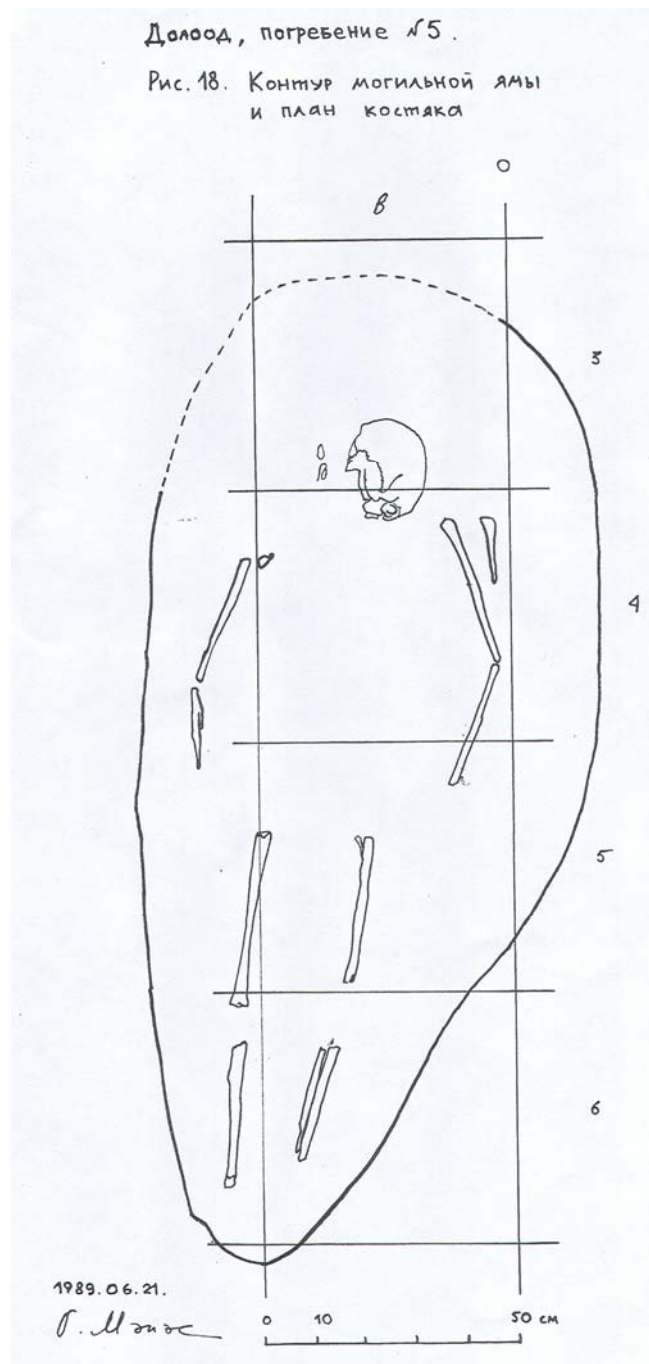


Abb. 156: Chentij, Delgerchaan, Dolood, Gr. 7:
 Profil (oben) und Bestattungsreste (unten)



Dund Chanan, Delgerchaan Sum, Chentij Ajmag

Der Fundort Dund Chanan lag an der nord-östlichen Seite des Flusses Kerulen, auf dem Gebiet Delgerchaan Sum von Chentij Ajmag. Ein Grab wurde im Jahre 1989 von der ‘‘Paläoethnographischen’’ Expedition der Mongolischen Akademie der Wissenschaften ausgegraben. Ein Bericht wurde nicht veröffentlicht.

Grab 1 (Kat. Nr. 79)

Ovale Aufschüttung (4,50 m x 3,50 m) von Felssteinen; in 1,20 m Tiefe in der Grabgrube (2,20 m x 0,65 m) im rechteckigen Holzkammer (1,75 m x 1,85 m x 0,65 m x ... m); Bestattung eines Mannes in gestreckter Rückenlage; N-S ausgerichtet; Hände neben den Becken; Blick nach Westen.

Inventar

1. Neben dem linken Ellbogen im Boden senkrecht steckend Unterschenkel vom Schaf.
2. Neben dem rechten Arm eine blattförmige Eisenpfeilspitze; L. 13 cm.
3. Auf dem linken Bein ein Köcher aus Birkenrinde; L. 85 cm; B. 20 cm.
4. Im Köcher zu den Kopf gerichtete vier weitere Eisenpfeilspitzen; Darunter: Nr.1: L.12 cm; Nr. 2: L.13 cm; B.4 cm; Nr. 3: L. 13 cm; B. 2 cm.
5. Neben dem rechten Unterschenkel zwei Steigbügel mit Riemenöse. H. 14 cm; L.12 cm.
6. Neben dem rechten Knie ein Beingeschnitzte Griff eines Bogens; L. 16,5 cm; B. 1,5-2,8 cm; 0,7-0,8 cm dick.

Verbleib: Nicht auffindbar.

Literatur: G. Menes 1989, 11.

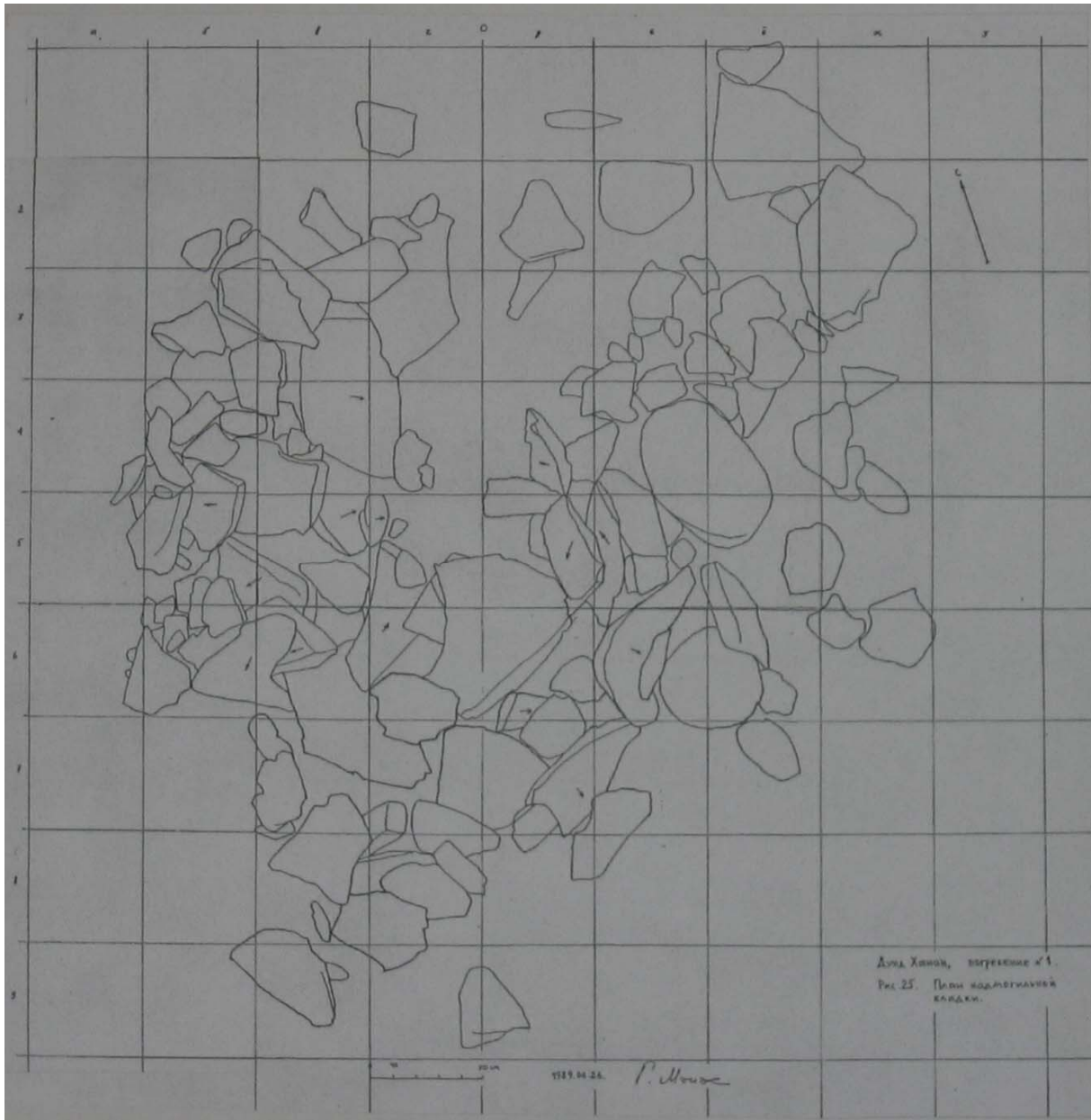
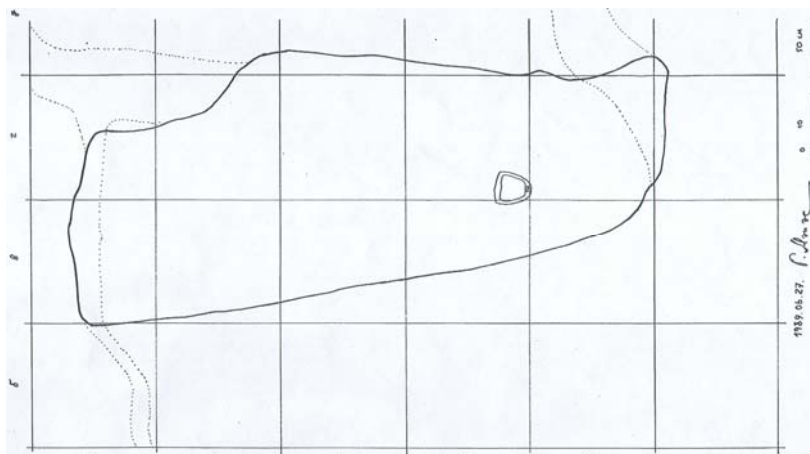


Abb. 157: Chentij, Delgerchaan, Dund Chanan, Gr. 1:
Steinaufschüttung (oben) und Grabgrube (unten)



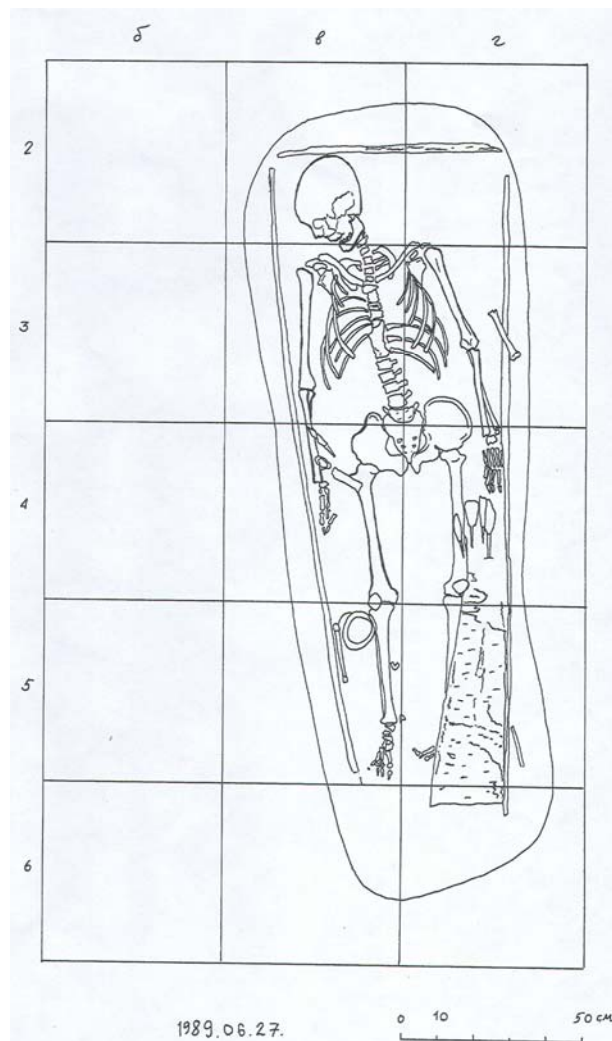


Abb. 158: Chentij, Delgerchaan, Dund Chanan, Gr. 1: Bestattung

Rašaan Ders, Delgerchaan Sum, Chentij Ajmag

Das Gräberfeld von Rašaan Ders liegt an der nördlichen Seite des Flusses Cherlen (Kerulen), 3 km südlich vom Kreiszentrum Avarga; auf der linken Oberterrasse der Ruinen, so genannten Aurag Palast von Dschingis Khan, die 13-14. Jahrhundert datiert ist. Sechs Gräber wurden im Jahre 1966-1969 von der "Gurvan Golyn" Expedition der Mongolischen Akademie der Wissenschaften ausgegraben. Ein Bericht wurde nicht veröffentlicht.

Grab 1 (Kat. Nr. 80)

Viereckige Aufschüttung (3,00 m x 2,00 m) von Felssteinen; in 1,70 m Tiefe in einem Brettersarg fand sich das Skelett eines erwachsenen Individuums in gestreckter Rückenlage; N-S ausgerichtet.

Inventar

1. Am Halswirbelknochen kleine Kette aus Kupfer.
2. Bei der linken Hand Reste eisernes Messer.
3. Im Körper Reste der Kleidung.

Verbleib: Nicht auffindbar.

Literatur: D. Navaan 1966, 7.

Grab 2 (Kat. Nr. 81)

Viereckige Aufschüttung (2,50 m x 2,00 m) von Felssteinen; in 0,70 m Tiefe lag das Skelett des Kindes in gestreckter Rückenlage; N-S ausgerichtet.

Inventar

1. Neben dem rechten Arm Unterschenkelknochen mit Knöchel vom Schaf.
2. Kette: eine grüne Glasperle mit gewölbte Streifen; Dm. 0,4 cm; eine runde, weiße Perle; Dm. 0,7 cm.

Verbleib: Nicht auffindbar.

Literatur: D. Navaan 1966, 7-8.

Grab 3 (Kat. Nr. 82)

Ovale Aufschüttung (2,30 m x 1,40 m) von Felssteinen; in 1,47 m Tiefe verstreut Knochen der alt gestörten Bestattung.

Inventar

1. Wandscherben eines Tongefäßes.
2. Ein Schädel, Rippen, Rückenwirbel und Schulterblattknochen vom Schaf.

Verbleib: Nicht auffindbar.

Literatur: D. Navaan 1968, 14-15.




Abb. 159: Chentij, Delgerchaan, Rašaan Ders, Gr. 3

Grab 4 (Kat. Nr. 83)

Ovale Aufschüttung (3,00 m x 2,30 m) von Felssteinen; in einem Brettensarg (1,98 m x 0,36-0,50 m) lag das Skelett einer Frau in gestreckter Rückenlage, N-S orientiert.

Inventar

1. Grünglasierte Scherben.
2. Neben dem linken Oberschenkel Reste eiserner Gegenstände.

Verbleib: Nicht auffindbar.

Literatur: D. Navaan 1968, 15.




Abb. 160: Chentij, Delgerchaan, Rašaan Ders, Gr. 4

Grab 5 (Kat. Nr. 84)

Ovale Aufschüttung (2,70 m x 1,90 m) von Felssteinen; bestattet war einen Mann; in gestreckter Rückenlage, N-S orientiert.

Inventar

1. Neben dem Körper ein Hund- und Murmeltierskelett
2. Unter dem Beckenknochen drei Rückenwirbelknochen vom Schaf.

Verbleib: Nicht auffindbar.

Literatur: D. Navaan 1968, 15.

Grab 6 (Kat. Nr. 85)

Ovale Aufschüttung (2,00 m x 1,80 m) von Felssteinen; in 1,30 m Tiefe fand sich das Skelett eines erwachsenen Individuums in gestreckter Rückenlage; NO-SW ausgerichtet; Blick nach Westen.

Inventar

1. Links des Schädels Schulterblatt und Unterschenkelknochen vom Schaf .
2. Neben dem Hals eisernes Messer mit Holzgriff, sowie mit Lederreste.

Verbleib: Nicht auffindbar.

Literatur: Ch. Lchagvasüren 1994, 69-70.

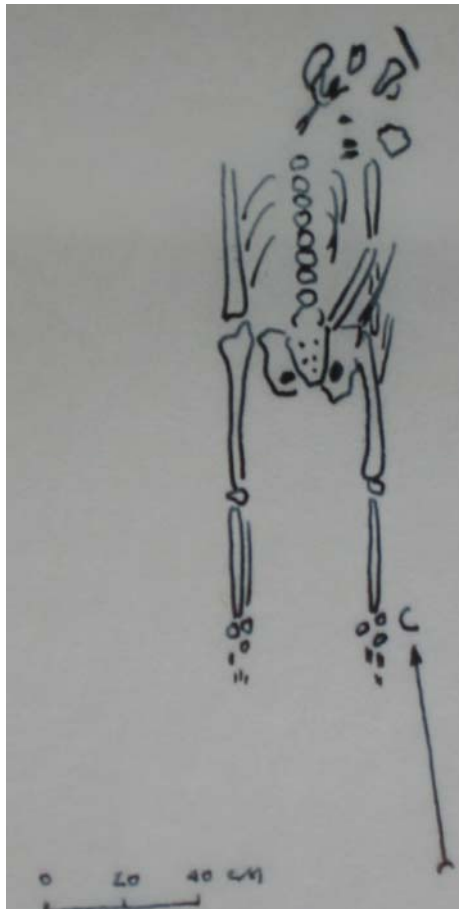


Abb. 161: Chentij, Delgerchaan, Rašaan Ders, Gr. 6

Šar Gozgoryn Char Üzüür, Delgerchaan Sum, Chentij Ajmag

Der Fundort Šar Gozgoryn Char Üzüür befindet sich an der nord-östlichen Seite des Flusses Cherlen (Kerulen), auf dem Gebiet Delgerchaan Sum von Chentij Ajmag. Ein Grab wurde im Jahre 1989 von der „Paläoethnographischen“ Expedition der Mongolischen Akademie der Wissenschaften ausgegraben. Ein Bericht wurde nicht veröffentlicht.

Grab 1 (Kat. Nr. 86)

N 47° 05'; E 108° 54'

Ovale Aufschüttung von Felssteinen (2,70 m x 1,60 m); in 0,93 m Tiefe an der Westseite der N-S orientierten Grabgrube Nische; verschlossen mit flachen Steinplatten; innerhalb der Nische lag das Skelett einer Frau in gestreckter Rückenlage, N-S orientiert; linke Hand an der Becken, Beinen leicht angewinkelt; Blick nach Westen.

Inventar

1. Rechts des Schädels im Boden senkrecht stehend Unterschenkel vom Schaf.
2. Auf der Brust eine Kopfbedeckung aus Birkenrinde; mit ihrer trapezförmigen Spitze zum Kopf des Bestatteten gerichtet; L. 28 cm; B. 12-18 cm.
3. Zwischen den Oberschenkeln eiserne Schere; mit der Spitzen zu Füße gerichtet; L. 19 cm.
4. Neben dem rechten Fuß Spinnwirtel aus Wandscherbe; Dm. 6 cm.

Verbleib: Nicht auffindbar.

Literatur: G. Menes 1989, 12.

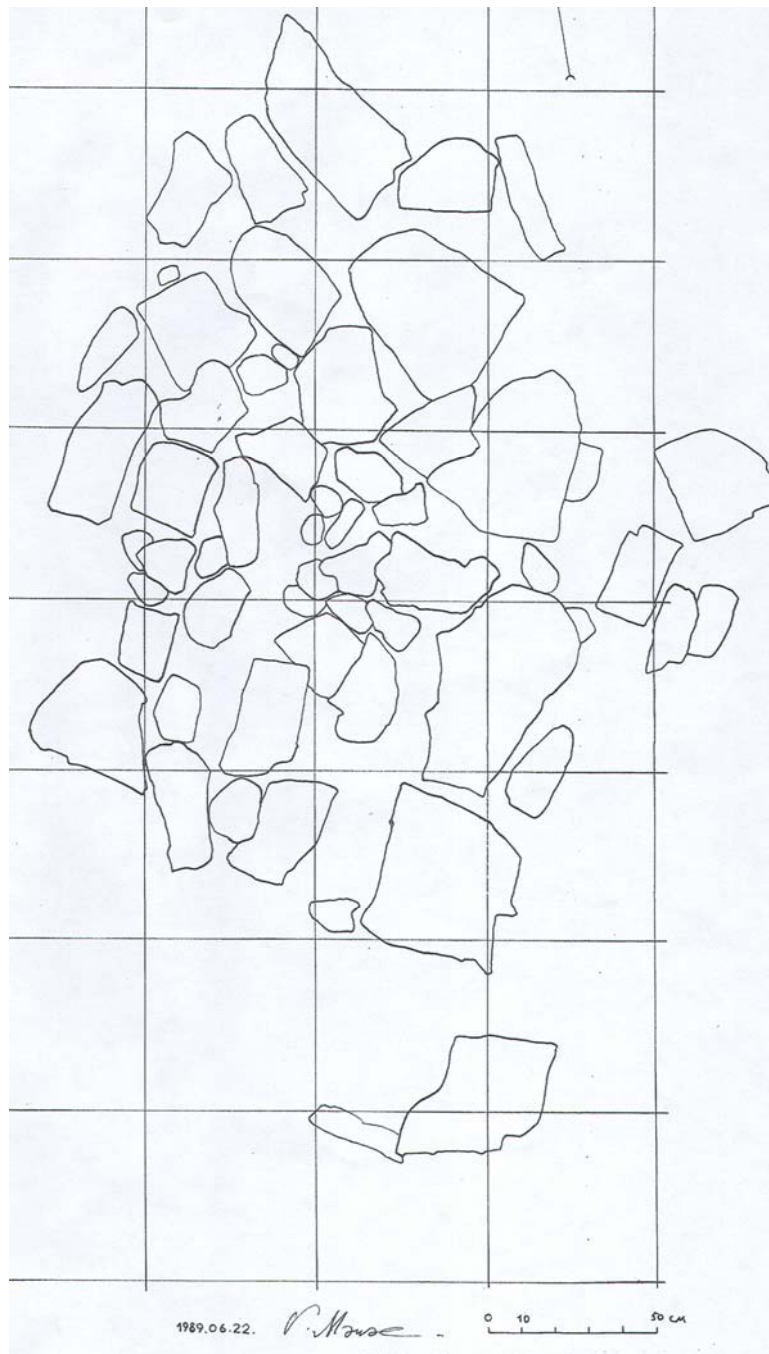


Abb. 162: Chentij, Delgerchaan, Šar Gozgoryn Char
Üzüür, Gr. 1: Steinaufschüttung

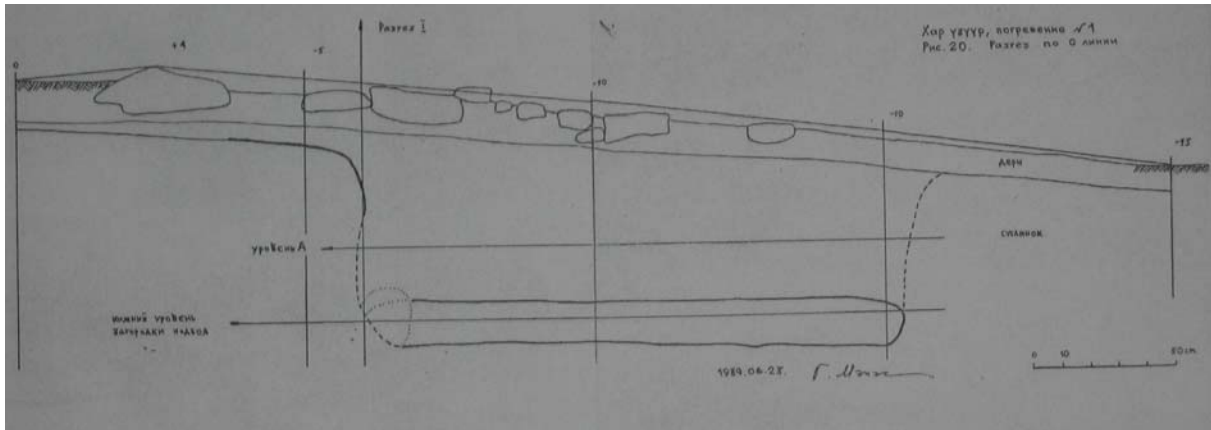
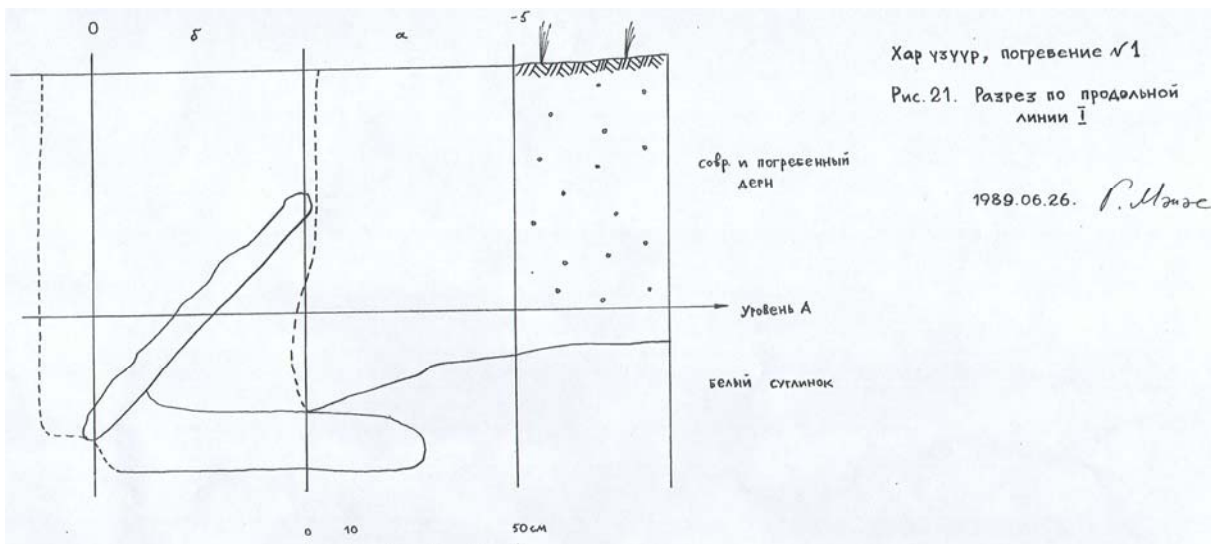


Abb. 163: Chentij, Delgerchaan, Šar Gozgoryn Char Üzüür, Gr. 1:
 Profil (oben) und Grabnische (unten)



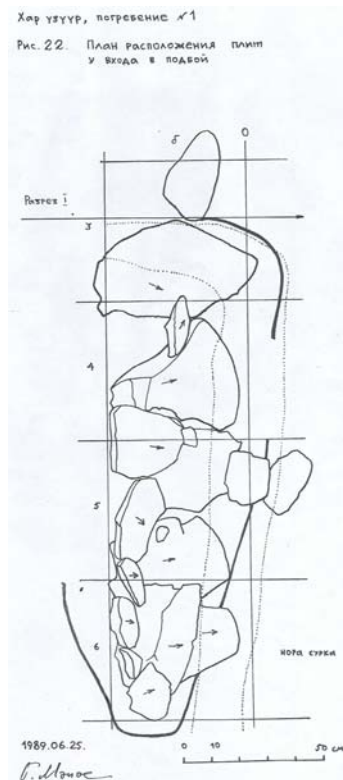


Abb. 164: Chentij, Delgerchaan, Šar Gozgoryn Char Üzüür, Gr. 1:
Steinplattenabdeckung zur Grabnische

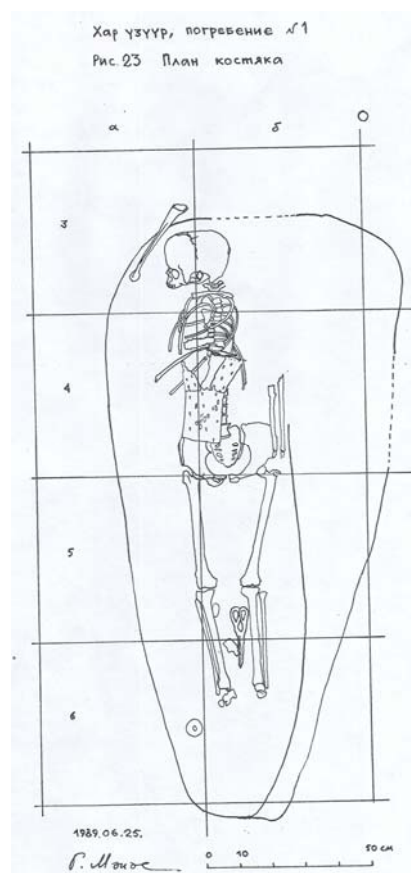


Abb. 165: Chentij, Delgerchaan, Šar Gozgoryn Char Üzüür, Gr. 1:
Das Skelett einer Frau mit Kopfbedeckung

Ustyn Am, Delgerchaan Sum, Chentij Ajmag

Der Fundort Ustyn Am lag an der nord-östlichen Seite des Flusses Cherlen (Kerulen), ca. 16 km nord-westlich vom Kreiszentrum Avara, auf dem Gebiet Delgerchaan Sum, Chentij Ajmag. Zwei Gräber wurden im Jahre 2003 von der Expedition des Instituts für Archäologie der Mongolischen Akademie der Wissenschaften freigelegt. Ein Bericht wurde nicht veröffentlicht.

Grab 1 (Kat. Nr. 87)

Ovale Aufschüttung aus Felssteinen (2,30 m x 2,10 m); Grabgrube war 0,40 m tief; keine Beigaben und menschliche Knochen nachweisbar; alt gestört oder Kenotaph.

Literatur: D. Ceveendorž /D. Bajar /B. Cogtbaatar /Č. Amartuvšin/ D. Boldchujag / Ž. Gantulga /Ž. Erdene 2003, 19.



Abb. 166: Chentij, Delgerchaan, Ustyn Am, Gr. 1: Steinaufschüttung

Grab 2 (Kat. Nr. 88)

N 47° 14' 42,0"; E 108° 59' 55,7"

Das Grab 2 lag 15 m östlich von Grab 1; ovale Aufschüttung von Felssteinen (3,00 m x 2,80 m); in der Grabgrube (1,14 m x 0,52 m) teilweise verfüllt mit kleinen Steinen; 0,91 m Tiefe lag das Skelett eines erwachsenen Individuums in gestreckter Rückenlage; NW-SO ausgerichtet; Beine angewinkelt; Bestattung war alt gestört; fehlen Schädel und einige Knochen.

Inventar

1. Auf der Brust Kette aus drei Bernsteinen; Reste der Kleidung sowie mit Kupferknopf; drei hölzerne Anhänger; ein mit einer Kleidungsreste umwickelte Bronze-Kapsel mit Blumenmuster.
2. Im Fußbereich ein Zahn vom Pferd.

Verbleib: Im Archiv des Instituts für Archäologie der Mongolischen Akademie der Wissenschaften, Ulaanbaatar.

Literatur: D. Ceveendorž /D. Bajar /B. Cogtbaatar /Č. Amartuvšin/ D. Boldchujag / Ž. Gantulga /Ž. Erdene 2003, 19.



Abb. 167: Chentij, Delgerchaan, Ustyn Am., Gr. 2: Steinaufschüttung

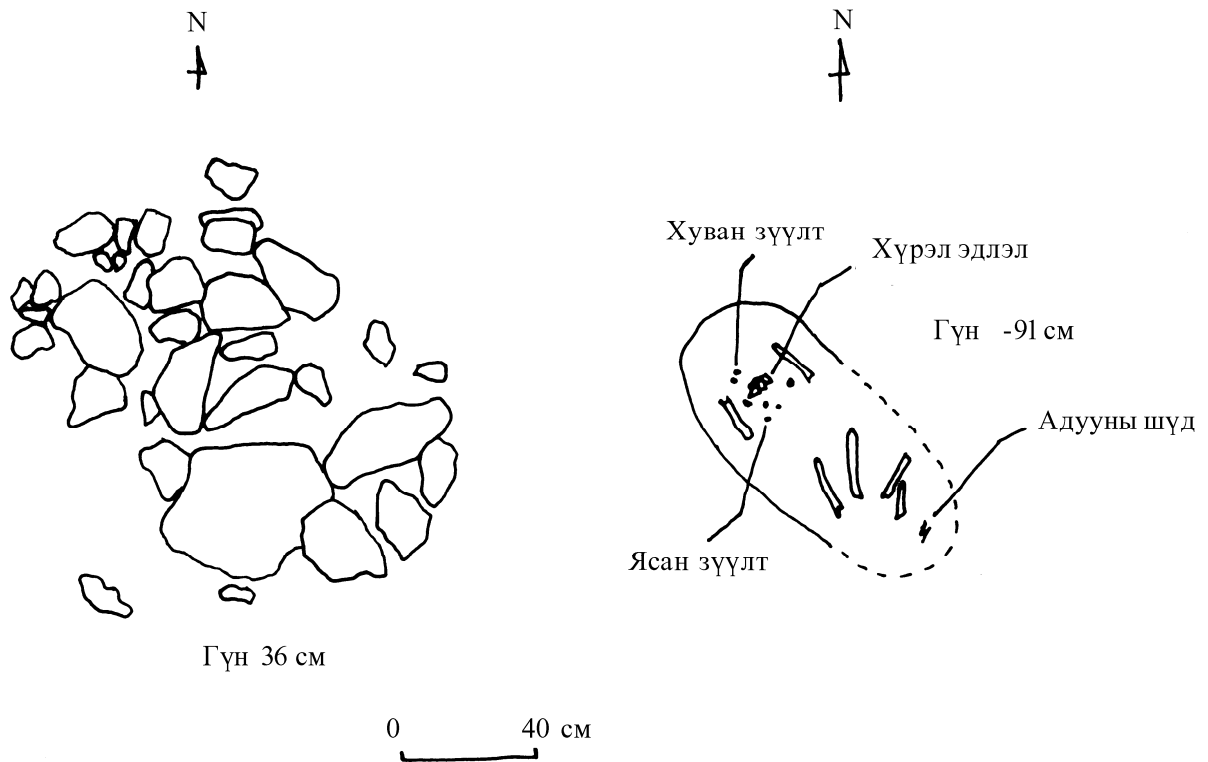


Abb. 168: Chentij, Delgerchaan, Ustyn Am, Gr. 2: Steinplattenabdeckung der Grabgrube (oben, links), Bestattungsreste (oben, rechts) und Reste des menschlichen Zopfes (unten)





Abb. 169: Chentij, Delgerchaan, Ustyn Am, Gr. 2:
Ein mit einer Kleidungreste umwickelte Bronze-Kapsel



Čandagan Tal, Mörön Sum, Chentij Ajmag

Das Gräberfeld vom Kohlenbergwerk Čandagan Tal wurde durch Bergbauarbeit zufällig entdeckt. Der Fundort liegt ca. 20 km westlich vom Kreiszentrum Mörön. Vier Gräber wurden im Jahre 1976 von der „Govijn“ Expedition der Mongolischen Akademie der Wissenschaften geborgen. Ein sehr kurzer Bericht wurde im Jahre 1986 von D. Navaan ohne Abbildungen publiziert.

Grab 1 (Kat. Nr. 89)

Ovale Aufschüttung (2,20 m x 1,20 m); in 1,10 m Tiefe in einem Brettensarg lag das Skelett des 5-6 jährigen Kindes in gesteckter Rückenlage; N-S orientiert; Bestattung war alt gestört.

Inventar

1. Neben dem Kopf fand sich ein ringförmiger Bronze-Ohring; Dm. 1,9 cm; 0,1 cm stark; vier grünen Perlen; runde; Dm. 0,3 cm; eine blaue Glaskette; blumenförmige; Dm. 1,2 cm; ein Unterschenkel und zwei Rückenwirbelknochen vom Schaf; Reste vom Birkenrindengegenstand; Reste vom Eisengegenstand unbestimmter Funktion und ein Feuerstein.

Verbleib. Nicht auffindbar.

Literatur: D. Navaan 1976 b, 7; Ders. 1986, 4-5.

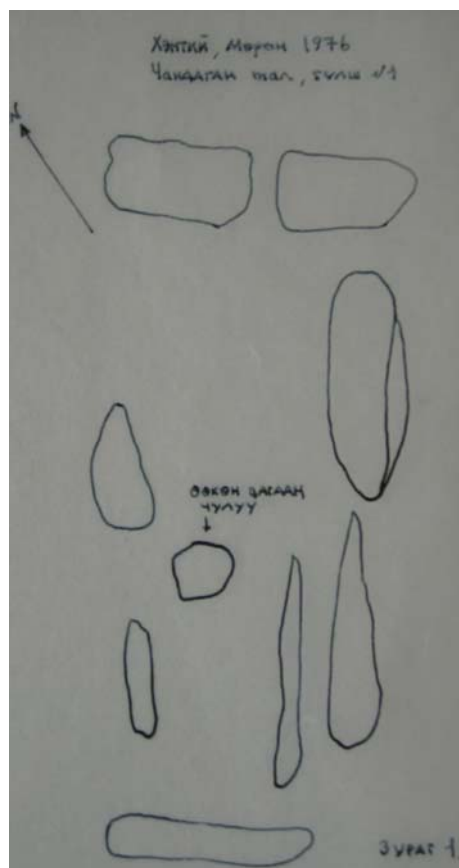


Abb. 170: Chentij, Mörön, Čandagan Tal, Gr. 1

Grab 2 (Kat. Nr. 90)

Das Grab 2 lag ca. 10 m westlich von Grab 1; ovale Aufschüttung von Felssteinen (2,20 m x 0,80 m); in 1,00 m Tiefe in einem Brettensarg (2,20 m x 0,20-0,40 m) fand sich das Skelett einer Frau in gestreckter Rückenlage; NO-SW ausgerichtet; Blick nach Westen; das Grab war alt gestört; die Fundlage wurde nicht dokumentiert.

Inventar

1. Zwei blauen Glasperlen; ovale; L. 1,00 cm; B. 0,50 cm.
2. Drei runde Zierbeschläge aus Birkenrinde mit Nieten; Dm. 2,5 cm.
3. Bronze-Spiegel mit Stoffüberzug eines Etais; Dm. 11 cm; 0,4 cm dick.
4. Kette aus dem bearbeiteten Schieferstein; runde; gelochte; Dm. 1,30 cm; 1,35 cm stark.
5. Beingeschnitzte Gegenstand; L. 5,6 cm; B. 0,9 cm; 0,5 dick; der hat vier Löcher. Dm. etwa 0,4 cm.
6. Spinnwirtel aus Wandscherben; Dm. 3,9 cm
7. Blattförmige, flache Eisenfeilspitze; L. 11,5 cm; B. 2,5 cm.
8. Reste der Schere aus Eisen.
9. Um den Füße Reste vom Birkenrindengegenstand (Kopfbedeckung ?).
10. Kette: 24 runde, grüne Glasperlen; Dm. durchschnittlich 0,7 cm; zwei runde, rote Perlen; Dm. 0,6 cm.

Verbleib: 1-5, 7, 9-10 - Im Archiv des Instituts für Archäologie der Mongolischen Akademie der Wissenschaften, Ulaanbaatar; 6, 8 - Nicht auffindbar.

Literatur: D. Navaan 1976 b, 8.



Abb. 171: Chentij, Mörön, Čandagan Tal, Gr. 2



Abb. 172: Chentij, Mörön, Čandagan Tal, Gr. 2: Grabfunde: Eisenpfeilspitze, Kette, Zierbeschläge aus Birkenrinde (oben), beingeschnitzte Gegenstand und gelochte Perle (unten)

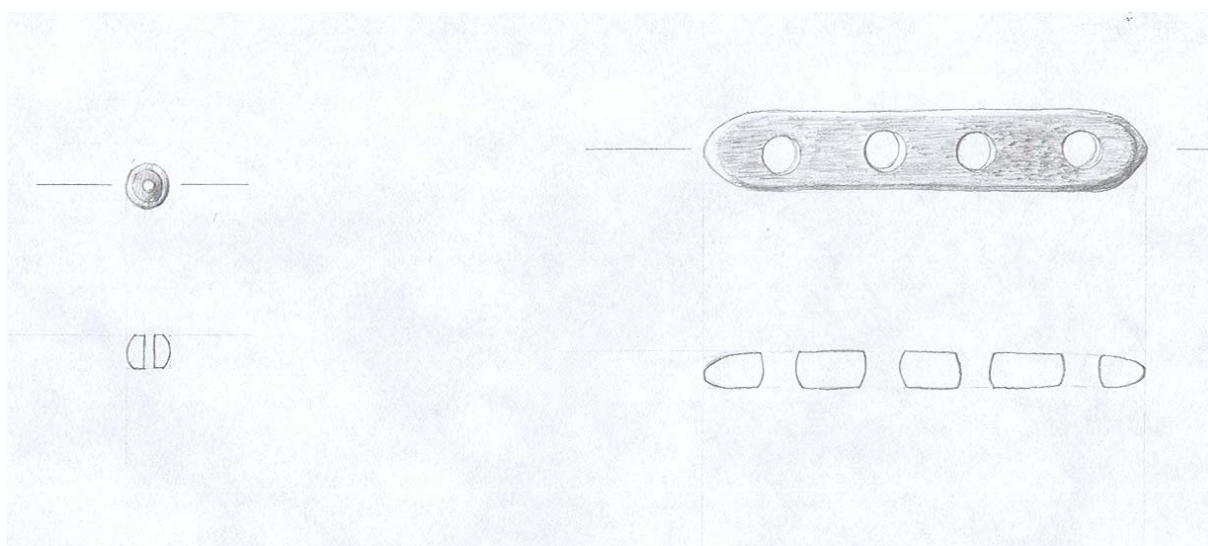
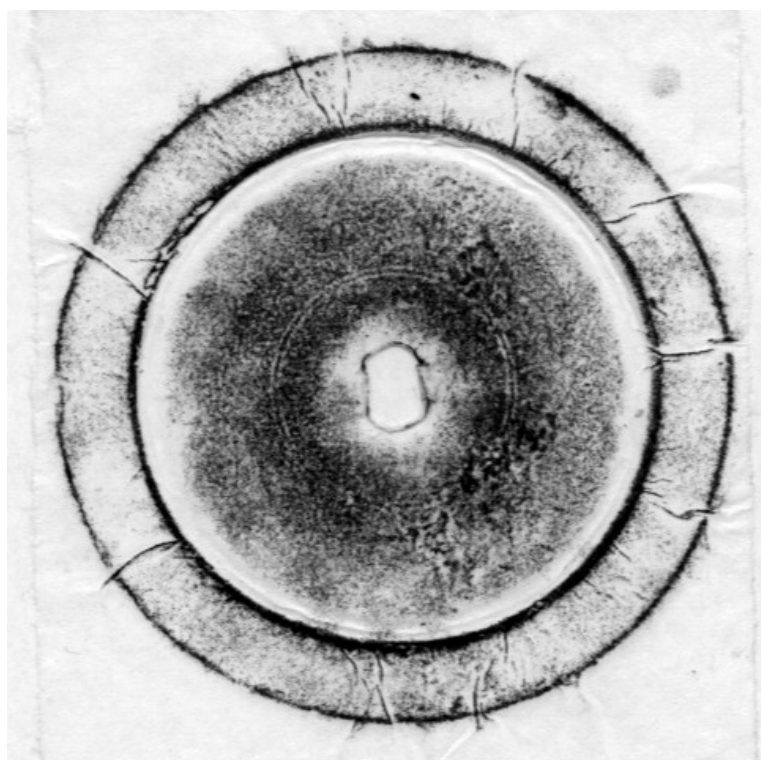




Abb. 173: Chentij, Mörön, Čandagan Tal, Gr. 2: Bronzespiegel



Grab 3 (Kat. Nr. 91)

Das Grab 3 lag 5 m nord-westlich von Grab 2; ovale Aufschüttung (2,20 m x 1,20 m) von Felssteinen; in 1,2 m Tiefe lag das Skelett eines erwachsenen Individuums (ohne Schädel) in gestreckter Rückenlage; Arme leicht angewinkelt an den Rändern der Beckenschaufeln.

Inventar

1. Im Fußbereich Holzkohle und eine Pfeilspitze aus Eisen.

Verbleib: Nicht auffindbar.

Literatur: Ch. Lchagvasüren 1994, 72-73.




Abb. 174: Chentij, Mörön, Čandagan Tal, Gr. 3

Grab 4 (Kat. Nr. 92)

Das Grab 4 lag 8 m nord-östlich von Grab 3; Aufschüttung von Felssteinen, in der Mitte der Aufschüttung keine Steine; in 0,60 m Tiefe fand sich das Skelett des 5-7 jährigen Kindes in gestreckter Rückenlage; beigabenlos.

Literatur: Ch. Lchagvasüren 1994, 73

Orvon Uul, Žargaltchaan Sum, Chentij Ajmag

Der Fundort des Berges Orvon befindet sich ca. 20 km östlich vom Kreiszentrum Žargaltchaan Sum, in der Nähe der Gičgene Brigade. Vier Gräber wurden im Jahre 1985-1986 von der Mongolisch-Sowjetischen Expedition freigelegt. Ein Bericht wurde nicht veröffentlicht.

Grab 1 (Kat. Nr. 93)

Das Grab 1 lag auf der Niederterrasse des Berges; ovale Aufschüttung (4,00 m x 2,00 m) von Felssteinen, in 1,35 m Tiefe in einem Brettersarg, das Skelett eines erwachsenen Individuums in gestreckter Rückenlage; N-S ausgerichtet; Bestattung war alt gestört; die Fundlage wurde nicht dokumentiert.

Inventar

1. Eine blattförmige Eisenpfeilspitze; L. 10,7 cm; B. 3,2 cm
2. Zwei gebrochene Eisennägel; L. 5,7-9 cm; B. 0,6-0,7 cm.

Verbleib: Nicht auffindbar.

Literatur: D. Navaan 1985, 7.

Grab 2 (Kat. Nr. 94)

Das Grab 2 lag 15 m nördlich von Grab 1; die Form und Größe der Steinaufschüttung wurden nicht dokumentiert; in 1,30 Tiefe war Bestattung eines erwachsenen Mannes; die Fundlage wurde nicht dokumentiert.

Inventar

1. Köcher aus Birkenrinde; L. 65 cm; B. 15 cm; Eisenhacke des Köchers und eine blattförmige Eisenpfeilspitze; Reste eisernes Messer

Verbleib: Nicht auffindbar.

Literatur: Ch. Lchagvasüren 1994, 70.

Grab 3 (Kat. Nr. 95)

Das Grab 3 lag 10 m süd-westlich von Grab 2; Die Form und Größe der Steinaufschüttung wurden nicht dokumentiert; in 0,85 Tiefe war in einem Brettersarg das Skelett eines erwachsenen Individuums.

Inventar

1. Im rechten Teil der Grabgrube Reste eisernes Messer; ein Schulterblatt und Unterschenkelknochen vom Schaf.

Verbleib: Nicht auffindbar.

Literatur: Ch. Lchagvasüren 1994, 70.

Grab 4 (Kat. Nr. 96)

Das Grab 4 lag 6 m süd-östlich von Grab 3; ovale Aufschüttung (3,00 m x 2,50 m) von Felssteinen; in 1,50 m Tiefe verstreut Knochen der alt gestörten Bestattung.

Inventar

1. Neben der rechten Hüfte Einsennagel; L. 11 cm.
2. Neben dem linken Oberschenkel eisernes Messer mit Holzgriff.

Verbleib: Nicht auffindbar.

Literatur: Ch. Lchagvasüren 1994, 70.

Zalaagijn Am, Žargaltchaan Sum, Chentij Ajmag

Der Fundort auf dem Berg Zalaa liegt 32 km östlich vom Kreiszentrum Žargaltchaan. Ein Grab wurde im Jahre 1976 von der „Govijn“ Expedition der Mongolischen Akademie der Wissenschaften ausgegraben. Ein Bericht wurde nicht veröffentlicht.

Grab 1 (Kat. Nr. 97)

Das Grab 1 lag auf der Südseite des Berges; ovale Aufschüttung (2,50 m x 2,00 m) von Felssteinen, am nord-westlichen Ende der Aufschüttung ein 0,65 m großer, senkrecht stehender Stein als Grabstele; in 1,30 m Tiefe lag das Skelett eines erwachsenen Individuums in gestreckter Rückenlage; N-S ausgerichtet.

Inventar

1. Neben der linken Hüfte ein Köcher aus Birkenrinde; L. 65 cm; B. 15-20 cm; Reste eisernes Messer und drei blattförmige, eiserne Pfeilspitzen; L. 10 cm; B. 4 cm.

Verbleib: Nicht auffindbar.

Literatur: D. Navaan 1976 b, 9.




Abb. 175: Chentij, Mörön, Zalaagijn Am, Gr. 1

Bürenchajrchan Uul, Bulgan Sum, Chovd Ajmag

Der Fundort liegt an der Sonnenseite des Berges Bürenchajrchan, auf dem Gebiet Bulgan Sum, Chovd Ajmag. Ein Grab wurde im Jahre 1984 durch eine Expedition des Historischen Instituts der Mongolischen Akademie der Wissenschaften ausgegraben. Ein Bericht wurde nicht veröffentlicht.

Grab 1 (Kat. Nr. 98)

Ovale Aufschüttung von Felssteinen (1,70 m x 0,65 m); alt gestörte Bestattung oder Kenotaph.

Inventar

1. Schlacke; Holzreste und Holzkohle

Verbleib: Nicht auffindbar.

Literatur: Ch. Lchagvasüren 1994, 50.

See Bag, Čandman' Sum, Chovd Ajmag

Der Fundort liegt in der Nähe der See Brigade, auf dem Gebiet Čandman' Sum, Chovd Ajmag. Ein Grab wurde im Jahre 1987 durch die Expedition des Historischen Instituts der Mongolischen Akademie der Wissenschaften freigelegt. Ein Bericht wurde nicht veröffentlicht.

Grab 1 (Kat. Nr. 99)

Ovale Aufschüttung aus Felssteinen (2,50 m x 2,00 m); im nördlichen Teil der Aufschüttung ein 0,60 m größerer, stehender Stein als Grabstele; keine Beigaben oder Reste menschlicher Knochen nachweisbar; alt ausgeraubt oder Kenotaph.

Literatur: Ch. Lchagvasüren 1994, 51.

Süül Char Tolgoj, Čandman' Sum, Chovd Ajmag

Der Fundort liegt auf der Mittelterrasse des Berges, ca. 20 km nord-westlich vom Kreiszentrum Urd Gol. Ein Grab wurde im Jahre 1988 von der Expedition des Historischen Instituts der Mongolischen Akademie der Wissenschaften freigelegt. Ein Bericht wurde nicht veröffentlicht.

Grab 1 (Kat. Nr. 100)

Ovale Aufschüttung aus Felssteinen (2,50 m x 2,00 m); Grabgrube war 0,40 m tief; Lage der Bestattung wurde nicht dokumentiert; Hände auf den Oberschenkeln.

Inventar

1. Neben dem Schläfenbein des Schädels Beingeschnittze Gegenstand; ausgehöhlt; Dm. 1,1 cm. H. 2,7 cm; B. 2,2 cm.
2. Neben dem linken Oberschenkel kleine, eiserne Schnalle

Verbleib: Nicht auffindbar.

Literatur: Ch. Lchagvasüren 1994, 51.

Bulgan Chošuu, Darvi Sum, Chovd Aimag

Der Fundort Bulgan Chošuu befindet sich auf dem Gebiet Darvi Sum, Chovd Ajmag. Ein Grab wurde im Jahre 1984 von der Expedition des Historischen Instituts der Mongolischen Akademie der Wissenschaften freigelegt. Ein Bericht wurde nicht publiziert.

Grab 1 (Kat. Nr. 101)

Ovale Aufschüttung von Felssteinen (2,00 m x 1,80 m); in 1,20 m Tiefe in der Grabgrube eine Steinkiste aus flachen Platten, in die Steinkiste war ein Brettersarg (1,80 m x 0,30-0,50 m; H. 0,4 cm) gestellt; auf dem Boden des Sarges hat man Federgras (Rutenflechtwerk?) aufgelegt; bestattet war eine Frau in gestreckter Rückenlage; N-S ausgerichtet.

Inventar

1. In der Grabgrube auf dem Körper des Menschen Getreide.
2. Auf dem Körper ursprünglich Leiche umwickelte gelbe Seidenreste.
3. Auf dem Kopf Reste ein Seidentuch oder Nackenschütz einer Kopfbedeckung; Reste der Seide mit Juwel- und Blumenmustern.
4. Im Scheitelbereich vom Kopf Reste einer Birkenrindenkopfbdeckung.
5. Auf dem Schultergelenk ein Bronze-Spiegel mit dem stilisierten Pfaumotiv; runde; Dm. 11,2 cm; 0,5 cm dick; gegossen.
6. Neben dem Spiegel ein Köcher aus Birkenrinde mit den Eisenpfeilspitzen
7. Bei der rechten Hand ein eisernes Messer mit Holzgriff.
8. Neben dem linken Becken eine blattförmige Pfeilspitze.
9. Zwischen den Hände, auf dem Becken stark korrodierte Eisenkuppe.
10. Im Fußbereich Rückenwirbelknochen vom Schaf.

Verbleib: 1-4, 6-10- Nicht auffindbar; 5 – Im Archiv des Instituts für Archäologie der Mongolischen Akademie der Wissenschaften, Ulaanbaatar.

Literatur: Ch. Lchagvasüren 1994, 49-50.



Abb. 176: Chovd, Darvi, Bulgan Chošuu, Gr. 1: Bronzespiegel



Abb. 177: Chovd, Darvi, Bulgan Chošuu, Gr. 1: Bronzespiegel

Ulaan Uul, Erdenebüren Sum, Chovd Ajmag

Der Fundort befindet sich an der süd-östlichen Seite des Berges Ulaan, 6 km nördlich von Kreiszentrum Char-Us. Ein Grab wurde im Jahre 1987 von der Expedition des Historischen Instituts der Mongolischen Akademie der Wissenschaften ausgegraben. Ein Bericht wurde nicht veröffentlicht.

Grab 1 (Kat. Nr. 102)

Ovale Aufschüttung aus Felssteinen (3,00 m x 1,50 m); in 1,50 Tiefe lag das Skelett eines erwachsenen Individuums in gestreckter Rückenlage; NW-SO ausgerichtet.

Inventar

1. Links des Schädels Reste unbekannter Eisengegenstände.
2. Im Fußbereich Reste eines Köchers aus Birkenrinde.

Verbleib. Nicht auffindbar.

Literatur: Ch. Lchagvasüren 1994, 51.

Chojd Cencher, Manchan Sum, Chovd Ajmag

Der Fundort liegt im Flusstal Chojd Cencher, auf dem Gebiet Manchan Sum, Chovd Ajmag. Drei Gräber wurden im Jahre 1988 von der Expedition des Historischen Instituts der Mongolischen Akademie der Wissenschaften ausgegraben. Ein Bericht wurde nicht veröffentlicht.

Grab 1 (Kat. Nr. 103)

Ovale Aufschüttung aus Felssteinen (3,00 m x 2,00 m); in 1,50 Tiefe fand sich das Skelett des Kindes in gestreckter Rückenlage; NO-SW ausgerichtet.

Inventar

1. Unter dem Kopf Reste vom Kissenbezug aus Seide.
2. Unter dem rechten Schultern eine blattförmige, eiserne Pfeilspitze.
3. Neben dem linken Becken ein Feuerstein.

Verbleib: Nicht auffindbar.

Literatur: Ch. Lchagvasüren 1994, 50.

Grab 2 (Kat. Nr. 104)

Ovale Aufschüttung aus Felssteinen (3,00 m x 2,00 m); Grabgrube war 1,30 m tief und mit flachen Steinen ausgekleidet; Bestattung war alt ausgeraubt.

Inventar

1. Unter dem Kopf Reste vom Kissenbezug aus blaue Seide.

Verbleib: Nicht auffindbar.

Literatur: Ch. Lchagvasüren 1994, 50-51.

Grab 3 (Kat. Nr. 105)

Die Form und Größe der Steinaufschüttung wurden nicht dokumentiert; Grabgrube war 0,60 m tief; alt ausgeraubte Kinderbestattung; beigabenlos.

Literatur: Ch. Lchagvasüren 1994, 51.

Baruun Am, Möst Sum, Chovd Ajmag

Der Fundort Baruun Am liegt im Flusstal Bodončijn Gol, im Gebiet des Kreises Möst Sum, Chovd Ajmag. Ein Grab wurde im Jahre 1986 durch die Mongolisch-Sowjetische Expedition geborgen. Ein sehr kurzer Bericht wurde im Jahre 1999 von D. Navaan veröffentlicht.

Grab 1 (Kat. Nr. 106)

Ovale Aufschüttung aus Felssteinen (3,00 m x 2,50 m); im nord-westlichen Teil der Aufschüttung ein einzelner, größerer, aufrechtstehender Stein als Stele; in 0,30 m Tiefe Oberkante der Grabgrube, die etwa 0,50 m tief war; bestattet war eine Frau; in gestreckter Rückenlage; N-S ausgerichtet.

Inventar

1. Neben dem Kopf ein Bronze-Spiegel mit Seidenüberzug des Etais; Dm. 10 cm; 0,5 cm dick; gegossen; verziert mit Drachen und Tigermotiv.
2. In Kopfbereich der Grabgrube ein Spinnwirtel aus grauen Wandscherben; Dm. 4,3 cm; 1,5 cm dick.
3. Bei der linken Hand ein Silber-Ohring.
4. Bei der rechten Hand Reste des Holzkammes und eiserne Schere.

Verbleib: 1 – Im Archiv des Instituts für Archäologie der Mongolischen Akademie der Wissenschaften, Ulaanbaatar; 2-4- Nicht auffindbar.

Literatur: D. Navaan 1999, 31.



Abb. 178: Chovd, Möst, Baruun Am, Gr. 1: Bronzespiegel

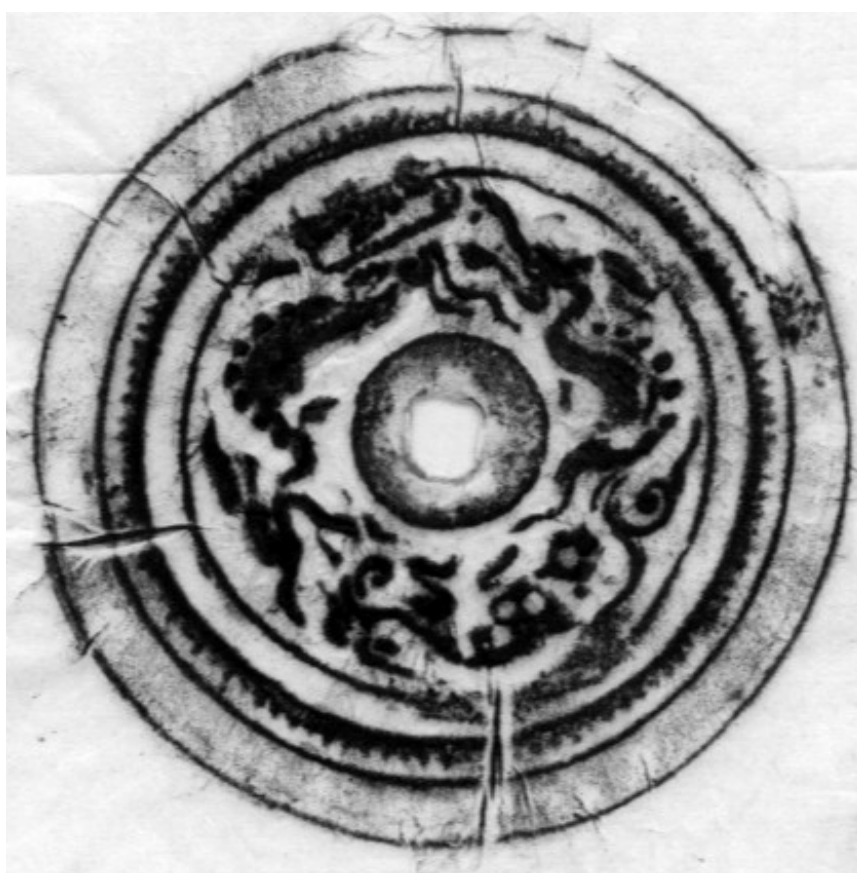


Abb. 179: Chovd, Möst, Baruun Am, Gr. 1: Bronzespiegel

Chalzan Chošuu, Möst Sum, Chovd Ajmag

Der Fundort befindet sich auf der südlichen Mittelterrasse des Berges Chalzan Chošuu von einem Ausläufer des Mongolischen Altai Gebirges, auf dem Gebiet Möst Sum, Chovd Ajmag. Ein Grab wurde im Jahre 1986 von der Mongolisch-Sowjetischen Expedition geborgen. Ein Bericht wurde nicht veröffentlicht.

Grab 1 (Kat. Nr. 107)

Ovale, flache Aufschüttung aus Felssteinen (5,00 m x 3,30 m); in 1,20 m Tiefe an der Westseite der N-S orientierten Grabgrube Nische; verschlossen mit flachen Steinen; innerhalb der Nische fand sich die Bestattung einer Frau in gestreckter Rückenlage; N-S ausgerichtet; fehlt linke Unterschenkelknochen.

Inventar

1. Unter dem Kopf ein flacher Stein (etwa 30 cm x 20 cm) als Nackenstütz.
2. Neben dem Kopf ein Bronze-Ohrring.
3. In der nord-östlichen Ecke der Grabgrube Reste vom Birkenrindengefäß (Reste der Kopfbedeckung?)
4. Neben dem linken Becken ein gebrochenes Eisenmesser; L. 9,5 cm.
5. Neben dem linken Bein Unterschenkelknochen vom Schaf.
6. Um den Füßen Getreide und zwei chinesische Bronze-Münze.

Verbleib: Nicht auffindbar.

Literatur: Ch. Lchagvasüren 1994, 48-49.

Jamaa Gol, Üenč Sum, Chovd Ajmag

Der Fundort liegt im Flusstal mit dem Namen Jamaa Gol, auf dem Gebiet des Kreises Üenč Sum des Bezirkes Chovd Ajmag. Ein Grab wurde im Jahre 1956 durch das Hochwasser zufällig entdeckt. Einige Fundstücke wurden von der Ansässigen aufgelesen. Ein Jahr später nach der Entdeckung wurden diese Gegenstände ins Landesmuseum in Ulaangom geliefert. Eine wissenschaftliche Beschreibung wurde von der Ungarischen Forscherin K. Uray-Köhalmi geschrieben. Ein Bericht wurde im Jahre 1958 veröffentlicht.

Grab 1 (Kat. Nr. 108)

Es gab keine Dokumentation.

Inventar

1. Ein hölzerner Steigbügel (H. 17 cm, B. 14,5 cm): besteht aus zwei gebogenen Teilen; eine dünne, bogenförmige Trittplatte, deren Sohle in Laufe der Zeit zersprungen ist; ein eiförmiger Bügel (B. 9 cm), im verbreiterten Scheitel eine abgerundete rechteckförmige Öse (3 cm x 1 cm) für die lederne Hängeschlaufe, von der nur abgerissene Reste erhalten sind; die Befestigung der Hölzer erfolgt an beiden Seite, am oberen Rand der Öse über ein rechteckiges, eisernes Plättchen (5 cm x 2 cm), das zusätzlich jeweils am Rand mit einem eisernen Nagel an das Holz befestigt sind; am

- oberen und unteren Rand dieses Plättchens befinden sich jeweils unsymmetrisch gebohrte 3 Löcher.
2. Zwei Bruchstücke vom einen weiteren Holzsteigbügel: Beide Bruchstücke behalten die Biegung, die sich im Bereich zwischen der Trittplatte des Steigbügels und dem Schaft befindet.
 3. Ein hölzerner Vorderzwieselbogen eines Sattels: Der Mittelteil dieses breiten Bogens ist rund; der obere Rand ist abgerundet; Am Vorderteil des Bogens angenagelt zwei gleiche, vierblättrige blumenförmige Zierbeschlüge aus Eisen, die mit einer ringförmigen Schnalle befestigt sind. Am unteren Rand des Bogens befinden sich jeweils zwei kleine, runde Löcher, die ursprünglich zur Befestigung des Sattelbaums dienten. Am unteren Rand des Bogens befinden sich noch drei Löcher, mit denen etwas befestigt wurde. H. 8-9 cm; B. 11-24 cm.
 4. Reste eines Köchers aus Birkenrinde: röhrenförmig (erhaltene L. 40 cm); mit Holzversteifungen; obere Umfang des erhaltenen Rohres beträgt 31 cm; untere Umfang ist 26 cm. Durch eine 5 cm breite und 55 cm lange, nach unten dünner geglättete Holzlatte wurde am Rohr befestigt. Sie überragt den Köcher oben um 5 cm, unten um 9 cm. Es ist deutlich zu sehen, dass am oberen Teil die Latte gebrochen ist. Auf dieser Versteifung befinden sich 7 Paar Löcher, dadurch die Latte am Birkenrindenrohr mit einem schmalen Lederstreifen genäht wurde, so dass gleichzeitig die beiden Seiten der Birkenrinde verstärken konnte. Es gibt 3 cm neben der oben genannten Latte noch eine 2 cm breite nach unten dünner geschnittene Verstärkungslatte, in welche sechs Paar Löcher gebohrt sind. Sie ist aber abgebrochen. Rechts von der Hauptlatte erhalten noch Spuren einer weiteren Versteigungsplatte, von der aber nur einen dunklen Lederstreifen und zwei Löcher geblieben sind.
 5. Ein anderes Bruchstück des Köchers aus Birkenrinde: Es ähnelt dem oben erwähnten Köcher, ist aber mangelhafter. Das Rohrchen ist insgesamt 30 cm lang. Am Rohrchen befindet sich auch eine zerbrochene Befestigungsplatte, welche nicht über das Birkenrinden hinausragt.
 6. Ein vollständiger Pfeil mit Schaftdorn: Dünne, bauchige Pfeile aus Weideholz; aufgesteckt eine kleine, kuppelförmige Eisenspitze; deren Länge beträgt 9 cm, wovon die Hälfte im hölzernen Schaftdorn des Pfeiles gestachelt ist; der Schaftdorn ist 73 cm lang und sein Durchmesser beträgt ca. 1 cm. Der Pfeil ist im guten Zustand. Die Pfeilspitze ist mit einer unbekanntem Pflanzenfaser umwickelt. Am unteren Ende des Pfeiles wird der Durchmesser etwas größer und hier ist eine halbrundförmige Einkerbung zu sehen. Es wurde keine Federn erhalten, aber rote Farbe ist zu sehen, die die Federn symbolisieren soll.
 7. Eiserne, flache Pfeilspitzen: fünf rechteckige Pfeilspitzen; zwei kleine Pfeilspitzen und eine sehr breite deltoidförmige, halslose Pfeilspitze; zwei größere und flache Pfeilspitze mit Hals.
 8. Zehn Pfeilschaftdornbruchstücke: Ihre Länge beträgt zwischen 10-13 cm, alle haben einen Durchmesser 1 cm. Einige haben Spuren roter Farbe.
 9. Ein Endstück des Reflexbogens; ohne Knochendeckung; Abmessungen: die komplette Länge des Bogenteiles, in der Geraden gemessen, beträgt 65 cm. Der Mittelteil ist 42 cm, das Endstück ist 34 cm lang. Die Breite des Endstückes beträgt 2 cm.
 10. Holzschalenbruchteil: aus Holz geschnitzt; der Boden und die Hälfte der Seitenwänden einer kugelabschnittförmigen, flachen Trinktasse existieren noch, aus der noch eine kleine Henkel herausgeschnitzt ist. Maße: 17 cm x 18 cm.

11. Ein eisernes Messer mit einer Messerscheide aus Knochen: Das dünne, spitze, einschneidige, stark geröstete Messer ist 10 cm lang, die Klinge ist flach. Der Holzgriff des Messers ist 13 cm lang und ovalförmig.
12. Zungenförmige Knochenschnalle: besteht aus zwei komplette und eine mangelhafte Teile mit gleichen Maßen. Die Länge der kompletten Teile ist 11 cm; die Breite: 3,5 cm. Ihre Dicke beträgt zwischen 0,3-0,5 cm. Am Rand der Schnalle befinden sich zwei rechteckige Öffnung, eine 2 cm lange am geraden Ende, und eine 2,5 cm lange an der Spitze. Von der Öffnung, die sich an der Spitze befindet, 2 cm zur Mitte entfernt ein rundes, kleines Loch. Bei einem kompletten Stück ist zu sehen, dass ein Eisendrat das kleine Loch mit der rechteckigen Öffnung verbindet.
13. Knochenschnalle: Ein fast komplettes Teil, und mehrere Bruchstücke. Ihre Dicke ist 0,3-0,5 cm. Die Maße des kompletten Teiles sind: die Länge ist 10 cm; die Breite an der Ende: 1 cm, in der Mitte: 3 cm; die Länge der an der mittleren Ausbeulung befindet sich eine halbmondförmige Öffnung; deren Länge beträgt 2 cm; an der geraden Seite sind die runden Öffnungen im Abstand von 2-2,5 cm. In diesen halbmondförmigen Öffnungen sind auch Gürtelrückstände zu sehen.
14. Eine Griffstücke aus Knochen eines Reflexbogens: Ihre Länge, entlang der Biegung gemessen, beträgt 17 cm. Die Breite an beiden Enden ist 2 cm; in der Mitte 1 cm. Die Dicke ist ca. 0,4 cm.
15. Es gab noch drei unbestimmte Gegenstände aus Eisen, die kann man vermuten, dass die zum Sattel gehören.

Verbleib: im Provinzmuseum von Uvs Ajmag, Ulaangom

Literatur: K. Uray-Köhalmi 1958, 143-147; Ders. 1968, 347-358.

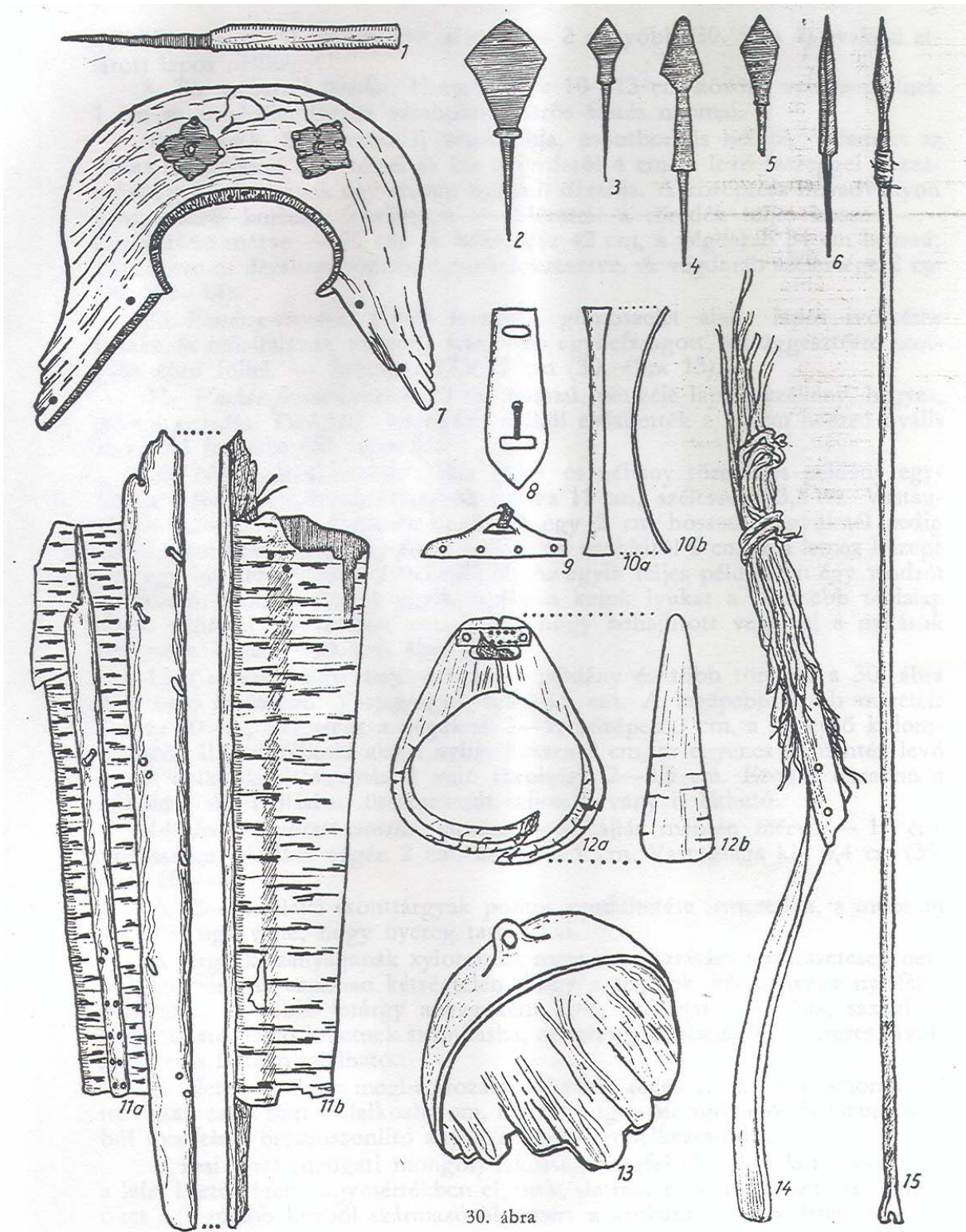


Abb. 180: Chovd, Üenč, Jamaa Gol, Gr. 1: Grabinventar

Baruun Chajrchan, Zereg Sum, Chovd Ajmag

Der Fundort liegt auf dem Berg Baruun Chajrchan, in der Nähe vom Kreiszentrum Altanteel. Ein Grab wurde im Jahre 1987 von der Expedition des Historischen Instituts der Mongolischen Akademie der Wissenschaften freigelegt. Ein Bericht wurde nicht publiziert.

Grab 1 (Kat. Nr. 109)

Ovale Aufschüttung aus Felssteinen (3,00 m x 2,00 m); alt ausgeraubte Bestattung.

Inventar

1. Ein eisernes Messer mit Holzgriff.

Verbleib: Nicht auffindbar.

Literatur: Ch. Lchagvasüren 1994, 52.

Bogčijn Bulan, Galt Sum, Chövsgöl Ajmag

Der Fundort befindet sich auf der Mittelterrasse des Berges, auf dem Gebiet des Kreises Galt Sum des Bezirkes Chövsgöl Ajmag. Ein Grab wurde im Jahre 1984 von der Mongolisch-Sowjetischen Expedition ausgegraben. Ein Bericht wurde nicht veröffentlicht.

Grab 1 (Kat. Nr. 110)

Die Form und Größe der Steinaufschüttung wurden nicht dokumentiert; Bestattung einer Frau; in N-S gestreckter Rückenlage; linken Arm leicht angewinkelt; linke Hand am Becken.

Inventar

1. Ein Schädel, Rückenwirbel und Unterschenkelknochen vom Schaf.

Verbleib: Nicht auffindbar.

Literatur: P.B. Konovalov 1984, 2.

Urtyn Am, Tarialan Sum, Chövsgöl Ajmag

Der Fundort Urtyn Am liegt an der nördlichen Seite des Flusses Selenge, auf dem Gebiet Tarialan Sum, Chövsgöl Ajmag. Ein Grab wurde im Jahre 1984 von der Mongolisch-Sowjetischen Expedition ausgegraben. Ein Bericht wurde nicht veröffentlicht.

Grab 1 (Kat. Nr. 111)

Ovale Steinaufschüttung (2,00 m x 1,80 m); Grabgrube (1,30 m x 0,80 m) war 1,20 m tief; keine Beigaben oder Reste menschlicher Knochen; alt ausgeraubt oder Kenotaph.

Literatur: Ch. Lchagvasüren 1994, 65.

Ögöömör, Chölönbujr Sum, Dornod Ajmag

Das Gräberfeld auf dem Berg Ögöömör befinden sich an der südlichen Seite des Flusses Cherlen (Kerulen), 5 km südlich vom Kreiszentrum Bajan. Es besteht mehr als 200 Gräber. Acht Gräber wurden im Jahre 2002 von der Expedition der Mongolischen Staatlichen Universität freigelegt. Ein kurzer Bericht wurde im Jahre 2003 von Z. Batsajchan veröffentlicht.

Grab 9 (Kat. Nr. 112)

Das Grab 9 lag auf der Mittelterrasse des Berges; runde, leicht gewölbte Aufschüttung von Felssteinen (Dm.: 2,00 m); keine Beigaben oder Reste menschlicher Knochen nachweisbar; alt ausgeraubt oder Kenotaph.

Inventar

1. Ein Feuerstein (Fundlage wurde nicht dokumentiert).

Verbleib: im Archiv der Abteilung für Archäologie und Anthropologie an der Mongolischen Staatlichen Universität, Ulaanbaatar.

Literatur: Z. Batsajchan 2003, 44.

Grab 18 (Kat. Nr. 113)

Das Grab 18 lag auf der Mittelterrasse des Berges; runde Steinaufschüttung (Dm. 2,00 m); in 0,70 m Tiefe kistenförmige Auskleidung der NO-SW orientierten Grabgrube (1,60 m x 0,40 m) mit Steinen; in der Grabgrube fand sich das Skelett einer Frau in gestreckter Rückenlage; NO-SW ausgerichtet; Arme und Beine gestreckt.

Inventar

1. Ein "C" förmige Feuerstahl; L. 5,5 cm.

Verbleib: im Archiv der Abteilung für Archäologie und Anthropologie an der Mongolischen Staatlichen Universität, Ulaanbaatar.

Literatur: Z. Batsajchan 2003, 43-44, 47.

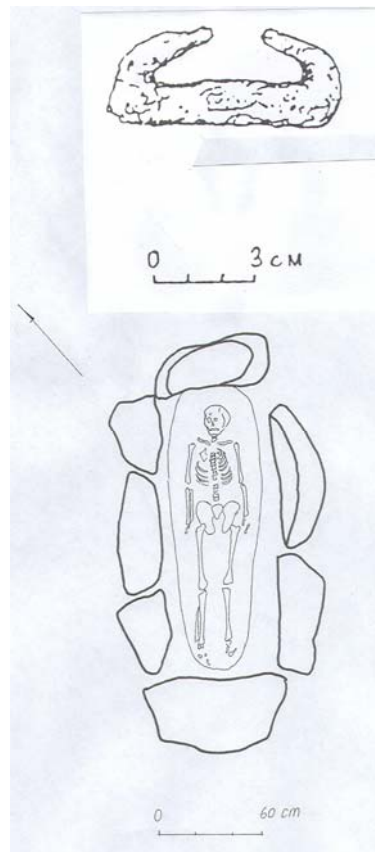


Abb. 181: Dornod, Chölönbujr, Ögöömör, Gr. 18

Grab 20 (Kat. Nr. 114)

Das Grab 20 lag auf der Mittelterrasse des Berges; ovale Aufschüttung aus Felssteinen (3,80 m x 3,00 m); in 0,60 m in der Grabgrube (1,90 m x 0,45-0,70 m) ausgekleidet mit Felssteinen; das Skelett eines Mannes lag in N-S gestreckter Rückenlage.

Inventar

1. Neben dem linken Schultern ein Schulterblattknochen vom Schaf; drei blattförmige Eisenpfeilspitzen; L. 11 cm; ein Eisenmesser; L. 15 cm; B. 1-2 cm; einschneidige; 4 mm dick; Bruchstück einer eisernen Säge; L. 10 cm; B. 3,0-3,3 cm; Reste vom unbekanntem Gegenstand aus Eisen.
2. Bei der rechten Hand ein Knochengriff eines Bogens. L. 14 cm; B. 1,5 cm; 4 mm stark.
3. Neben dem linken Knie ein Unterschenkelknochen vom Schaf.

Verbleib: im Archiv der Abteilung für Archäologie und Anthropologie an der Mongolischen Staatlichen Universität, Ulaanbaatar.

Literatur: Z. Batsajchan 2003, 44, 47.

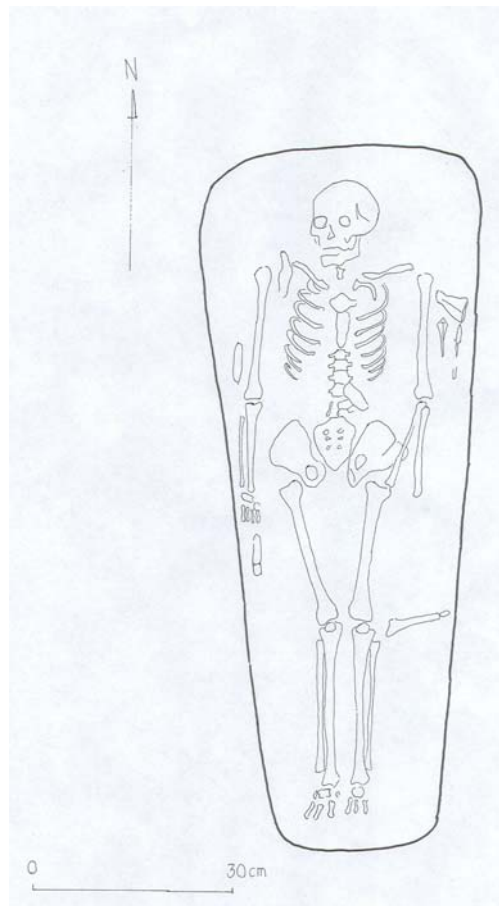


Abb. 182: Dornod, Chölönbujr, Ögөөмөр, Gr. 20: Bestattung

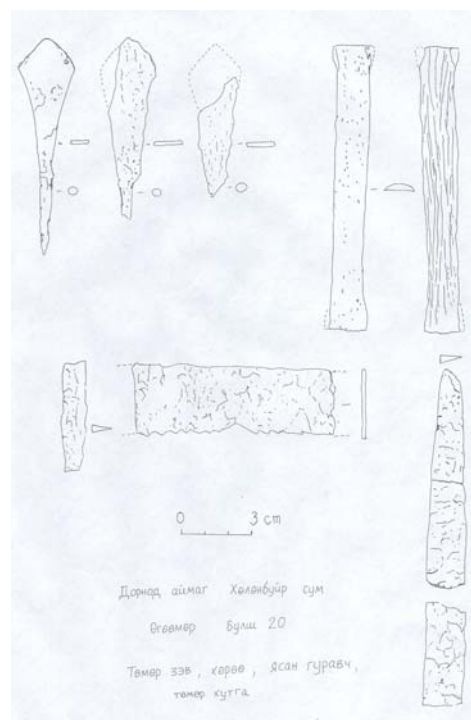


Abb. 183: Dornod, Chölönbujr, Ögөөмөр, Gr. 20: Grabbeigaben:
 Drei Eisenpfeilspitzen, Reste eiserner Säge, Knochengriff eines
 Bogens und Reste eines Eisenmessers

Grab 22 (Kat. Nr. 115)

Das Grab 22 lag auf der Mittelterrasse des Berges; ovale Aufschüttung aus Felssteinen (3,80 m x 2,10 m); Grabgrube (1,40 m x 0,40 m) NO-SW ausgerichtet; ausgekleidet mit Steinen; in 0,60 m Tiefe fand sich das Skelett eines erwachsenen Mannes in gestreckter Rückenlage, NO-SW ausgerichtet; beigabenlos.

Literatur: Z. Batsajchan 2003, 43-48.

Grab 35 (Kat. Nr. 116)

Das Grab 35 lag auf der Mittelterrasse des Berges; die Form und Größe des Grabes wurden nicht dokumentiert; bestattet war ein erwachsenes Individuum. Die Fundlage wurde auch nicht dokumentiert.

Inventar

1. Eine chinesische Bronze-Münze datierte Song-Dynastie 960-1279 nach Chr.
2. Reste einer Eisenpfeilspitze
3. Reste der unbekanntenen Eisengegenstände
4. Stoffreste

Verbleib: Funde sind im Archiv der Abteilung für Archäologie und Anthropologie an der Mongolischen Staatlichen Universität, Ulaanbaatar.

Literatur: Z. Batsajchan 2003, 44, 47.



Abb. 184: Dornod, Chölönbujr, Ögöömör, Gr. 35:
Bronzemünze

Grab 55 (Kat. Nr. 117)

Das Grab 55 lag auf der Oberterrasse des Berges; runde Aufschüttung aus Felssteinen (Dm. 3,00 m); Grabgrube (1,80 m x 0,50 m) NO-SW ausgerichtet; ausgekleidet mit Felssteinen; in 0,45 m Tiefe verstreut menschliche Knochen einer alt gestörten bzw. ausgeraubten Bestattung.

Inventar

1. Ein Unterschenkelknochen vom Schaf.

Verbleib: im Archiv der Abteilung für Archäologie und Anthropologie an der Mongolischen Staatlichen Universität, Ulaanbaatar.

Literatur: Z. Batsajchan 2003, 44.

Grab 72 (Kat. Nr. 118)

Das Grab 72 lag auf der Oberterrasse des Berges; ovale Steinaufschüttung (2,40 m x 2,20 m) sowie eine im nördlichen Teil der Aufschüttung vertikal stehende Stele aus einem unbearbeiteten Stein; die Grabgrube (1,90 m x 0,45 m) ausgekleidet mit Steinen; in 1,00 m Tiefe lag das Skelett eines erwachsenen Individuums in NO-SW gestreckter Rückenlage; beigabenlos.

Literatur: Z. Batsajchan 2003, 44.

Grab 73 (Kat. Nr. 119)

Das Grab 73 lag auf der Oberterrasse des Berges; ovale Steinaufschüttung (3,20 m x 2,00 m); Grabgrube (1,70 m x 0,25-0,40 m) ausgekleidet mit Felssteinen; in 1,3 m Tiefe fand sich das Skelett einer Frau in NO-SW gestreckter Rückenlage.

Inventar

1. Hinter des Schädels ein Unterschenkel, ein Überarm und ein Schulterblattknochen vom Schaf.
2. Kette: durch 94 kleine weiße Perlmutterseibchen ausgebildet; alle Perlen aus dem Gehäuse einer Kaurischnecke; Dm. ca. 2-3 mm.
3. Neben dem linken Arm eiserne Schere; L. 18 cm.

Verbleib: im Archiv der Abteilung für Archäologie und Anthropologie an der Mongolischen Staatlichen Universität, Ulaanbaatar.

Literatur: Z. Batsajchan 2003, 44, 48.

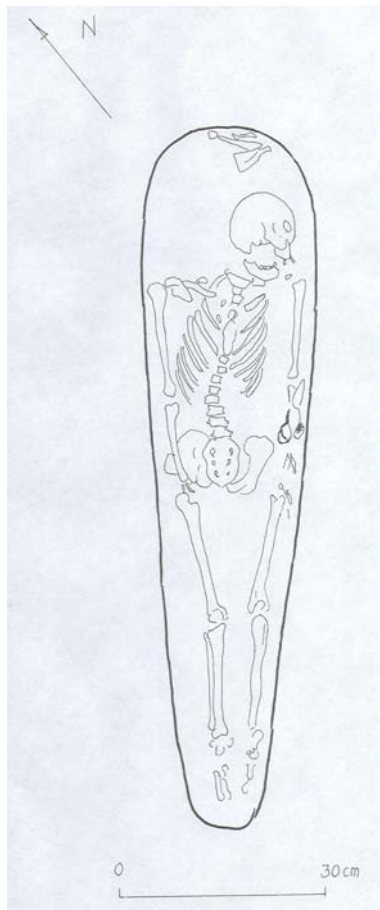


Abb. 185: Dornod, Chölönbujr, Ögöömör, Gr. 73: Bestattung

Ölzijt Uul, Chölönbujr Sum, Dornod Ajmag

Der Fundort auf dem Berg Ölzijt liegt an der süd-westlichen Seite des Flusses Cherlen (Kerulen), 12 km südlich vom Kreiszentrum Bajan. Zwei Gräber wurden im Jahre 1969 durch die „Gurvan Golyn“ Expedition der Mongolischen Akademie der Wissenschaften ausgegraben. Ein Bericht wurde nicht veröffentlicht.

Grab 1 (Kat. Nr. 120)

Ovale Aufschüttung von Felssteinen (4,00 m x 2,00 m); in 0,40 m Tiefe in einem Brettersarg fand sich das Skelett eines erwachsenen Individuums in gestreckter Rückenlage; NW-SO ausgerichtet; linken Hand auf dem Becken angelegt; Beine gestreckt.

Inventar

1. Ein Schädel und ein Unterschenkelschenkelknochen vom Schaf.
2. Reste der Kleidung (Fundlage wurde nicht dokumentiert).
3. Um den Füße drei Bronzknöpfe und ein Eisennagel; graue Scherben; unverzierte; etwa 1,2 cm dick.

Verbleib: Nicht auffindbar.

Literatur: Ch. Lchagvasüren 1994, 70-71.

Grab 2 (Kat. Nr. 121)

Das Grab 2 lag ca. 30 m südlich von Grab 1; ovale Steinaufschüttung (2,00 m x 0,70 m); in 1,00 Tiefe drei flache Steinplatten als Abdeckung der Bestattung, in 1,20 m Tiefe lag das Skelett einer Frau in gestreckter Rückenlage, N-S orientiert.

Inventar

1. Unter dem Schädel fand sich ein Stein als Nackenstütz.
2. Links des Schädels Reste einer Eisenschere.

Verbleib: im Archiv des Instituts für Archäologie der Mongolischen Akademie der Wissenschaften, Ulaanbaatar.

Literatur: D. Navaan 1969, 27.

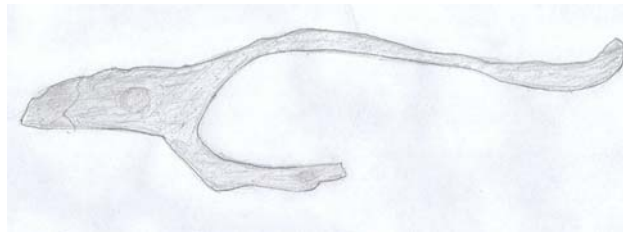


Abb. 186: Dornod, Chölönbujr, Ölziyt Uul, Gr. 2: Eisenschere

Am rechten Ufer des Flusses Kerulen, Čojbalsan, Dornod Ajmag

Der Fundort liegt am rechten Ufer des Flusses Cherlen (Kerulen), 40 km südlich von der Hauptstadt Čojbalsan des Bezirkes Dornod Ajmag. Drei Gräber wurden im Jahre 1973 durch die Mongolisch-Sowjetische Expedition ausgegraben. Ein Bericht wurde im Jahre 1975 vom russischen Archäologe I.V. Aseev veröffentlicht.

Grab 1 (Kat. Nr. 122)

Rechteckige, flache Aufschüttung von Felssteinen (etwa 3,00 m x 2,00 m); in 0,30 m Tiefe fand sich Bestattung eines erwachsenen Individuums in gestreckter Rückenlage, N-S ausgerichtet.

Inventar

1. Rechts vom Becken eine rhombusförmige Pfeilspitze aus Knochen.
2. Unter dem linken Unterschenkel eine blattförmige Eisenpfeilspitze.

Verbleib: Nicht auffindbar.

Literatur: I.V. Aseev 1975, 178-180.

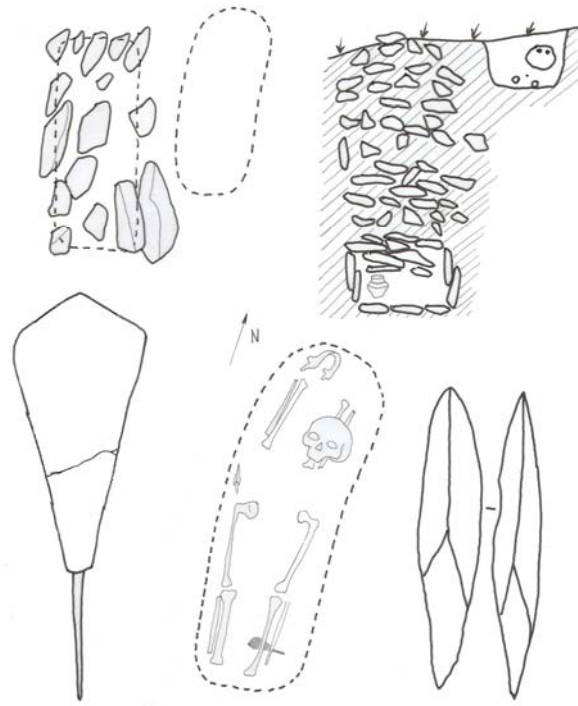


Abb. 187: Dornod, Čojbalsan, am rechten Ufer des Flusses Kerulen, Gr. 1

Grab 3 (Kat. Nr. 123)

Ovale Aufschüttung von Felssteinen; in der Mitte der Steinsetzung fehlt einige Steine; die Größe der Aufschüttung wurden nicht dokumentiert; in 0,85 m Tiefe lag das Skelett eines erwachsenen Individuums in gestreckter Rückenlage; N-S orientiert; Blick nach Westen.

Inventar

1. Rechts vom Brust lag ein Köcher aus Birkenrinde; L. 70 cm; B. 15-22 cm.
2. Im Köcher fanden sich zwei blattförmigen eisernen Pfeilspitzen.
3. Neben der rechten Hand ein Beingeschnitzte Gegenstand, verziert.
4. Neben der linken Schulter eine blattförmige, eiserne Pfeilspitze.
5. Neben dem linken Oberschenkel zwei Knochengriffstücke eines Bogens.
6. Unter dem Becken glockenartige Bronzegegenstand mit grünen Seidenreste.
7. Zwischen den Oberschenkeln eine Beingeschnitzte Schnalle von Trageriemen des Köchers.

Verbleib: Nicht auffindbar.

Literatur: I.V. Aseev 1975, 181-182, 186-187.

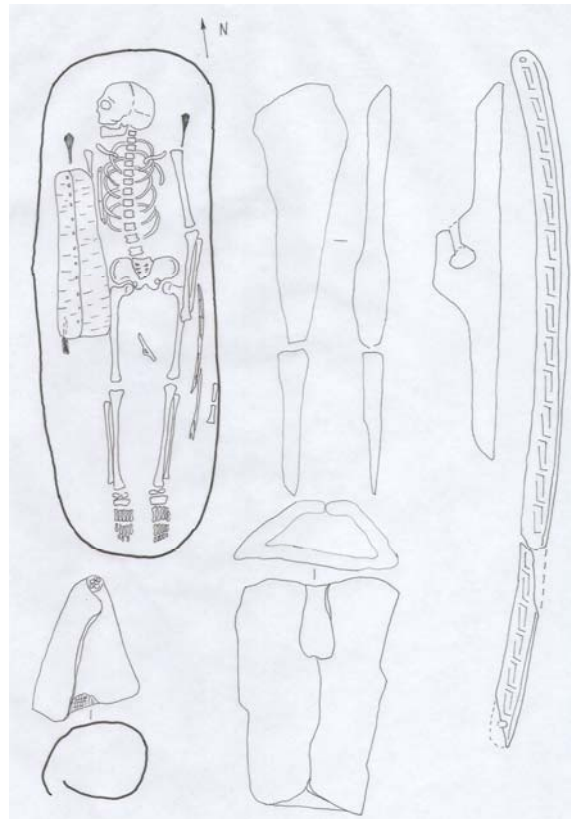


Abb. 188: Dornod, Čojbalsan, am rechten Ufer des Flusses Kerulen, Gr. 3

Grab 4 (Kat. Nr. 124)

Rechteckige, flache Aufschüttung aus Felssteinen; die Größe der Steinsetzung wurden nicht dokumentiert; in 0,80 m Tiefe in der Grabgrube (0,70 m x 0,50 m) lag das Skelett eines Kindes in gestreckter Rückenlage, N-S ausgerichtet.

Inventar

1. Im Kopfbereich ein Schulterblattknochen vom Schaf.
2. Rechts vom Kopf auf dem Boden vertikal stehende Unterschenkelknochen vom Schaf.
3. Bei dem Unterkiefer des Schädels eisernes Messer.
4. Neben dem rechten Fuß eiserner Gegenstand unbestimmter Funktion.

Verbleib: Nicht auffindbar.

Literatur: I.V. Aseev 1975, 181, 183.

Cagaan Čuluut, Gurvanzagal Sum, Dornod Ajmag

Der Fundort liegt auf der Terrasse der Ost-Mongolischen Steppe, an der nördlichen Seite des Flusses Cherlen (Kerulen), 15 km süd-östlich vom Kreiszentrum Sümijn Bulag. Zwei Gräber wurden im Jahre 1969 durch "Gurvan Golyn" Expedition der Mongolischen Akademie der Wissenschaften ausgegraben. Ein Bericht wurde nicht publiziert.

Grab 3 (Kat. Nr. 125)

Runde Aufschüttung (Dm. 3,90 m); in 0,7 m Tiefe entdeckte man einen Brettersarg (1,78 m x 0,40-0,60 m; H. 0,46 m), zwischen den zwei hölzernen Pfosten, die auf dem Boden der vier Ecke der Grabgrube gestanden, die Bretter hineingelegt; der von allen Seiten mit flachen Steinplatten umgeben und auch mit Bretter und Steinen abgedeckt war, Skelett einer Frau lag ausgestreckt auf dem Rücken in Richtung N-S; Arme an der Seiten angelegt; Beine gestreckt; Blick nach oben.

Inventar

1. Im Kopfbereich aufgesetzte Hut aus Stoff (wie eine Kopfbedeckung eines Schamanen); vorne ein Metallplatt mit Menschendarstellung und am Rand der Kopfbedeckung entlang kleinen Metallringen befestigt.
2. Neben dem Kopf ein fragezeichenförmiger, bronzener Ohrring mit einer Perle; Ohrring ist 0,2 cm stark; Perlendm. 1, 2 cm.
3. Unter dem Kopf lag ein Stein als Nackenstütz; neben dem Stein ein Zahn vom Pferd.
4. Im Körper Reste eines Mantels aus der grünen Seide, mit Seidenfaden befestigte Bronzenknöpfen.
5. Bei der rechten Hand ein Bronzefingerring.
6. Unter dem Becken Reste eines Ledergegenstand.
7. Um die Füße Reste der Lederstiefel.
8. Unter den Füße gestützt ein flache Stein.

Verbleib: 1, 3, 5, 8 - Nicht auffindbar; 2, 4, 6-7 - im Archiv des Instituts für Archäologie der Mongolischen Akademie der Wissenschaften, Ulaanbaatar.

Literatur: D. Navaan 1969, 23-24.

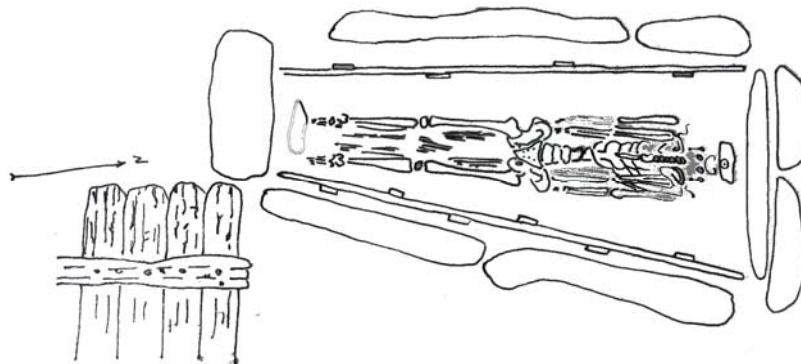


Abb. 189: Dornod, Gurvanzagal, Cagaan Čuluut, Gr. 3



Abb. 190: Dornod, Gurvanzagal, Cagaan Čuluut, Gr. 3:
Reste der Lederstiefel (oben) und - eines Ledergegenstand (unten)


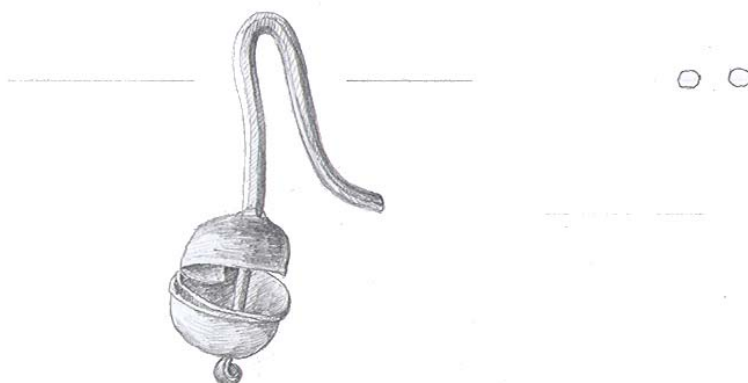




Abb. 191: Dornod, Gurvanzagal, Cagaan Čuluut, Gr. 3:
Reste eines Mantels (oben) und Bronze-Ohring (unten, ohne Maßstab)



Cagaan Čuluut, Gurvanzagal Sum, Doenod Ajmag

Grab 6 (Kat. Nr. 126)

Das Grab lag 14 m südlich von Grab 1; ovale Steinaufschüttung (1,60 m x 2,2 m); das Skelett eines erwachsenen Individuums in gestreckter Rückenlage, N-S ausgerichtet.

Inventar

1. Unter dem Kopf fand sich ein Stein als Nackenstütz.
2. Links vom Kopf ein eisernes Messer, eine Pfeilspitze und 15 Stücke Feuersteine.

Verbleib: Nicht auffindbar.

Literatur: D. Navaan 1969, 26.

Chadat Tolgoj, Altanširee Sum, Dornogov' Ajmag

Der Fundort auf dem Berg Chadat Tolgoj lag an der süd-westlichen Seite vom Kreiszentrum Čandman'. Ein Grab wurde im Jahre 1976 durch die "Govijn" Expedition der Mongolischen Akademie der Wissenschaften ausgegraben. Ein Bericht wurde nicht publiziert.

Grab 2 (Kat. Nr. 127)

Ovale Aufschüttung von Felssteinen; die Größe der Aufschüttung wurden nicht dokumentiert; in 1,00 m Tiefe in der Grabgrube fand sich im einen Brettersarg das Skelett einer Frau in gestreckter Rückenlage, N-S ausgerichtet.

Inventar

1. Links des Schädels halbkugelförmige Beschlag aus Kupfer; unverzierte; Dm. 3,9 cm; H. 1,4 cm; flache, runde Kupferbeschlag; mit Blumenmuster; Dm. 4,1 cm; 0,1 cm dick; flache, ovale, gelochte Kupferbeschlag; unverzierte; L. 4,0 cm; B. 3,7 cm; 0,1 cm dick; eine Kapsel aus Kupfer mit vegetabilem Dekor und Zackenmustern. Dm. 1,4 cm; H. 5,8 cm; eine Perle aus dem Gehäus einer Kaurischnecke; Reste der Eisengegenstände.
2. Rechts des Schädels eisernes Messer mit hölzerner Messerscheide; ein Stoffbeutel mit Feuerstein und Pflanzenreste; Bruchstück vom Holzkamm mit Stoffreste; L. 4,5 cm; 0,9 cm dick; eine Zinke des Kammes beträgt eine Länge von 3,8 cm; ein Schulterblattknochen vom Schaf.
3. Neben dem linken Becken Reste eines Köchers aus Birkenrinde; L. 80 cm; B. 20-40 cm; vier Eisenschnalle von Trageriemen des Köchers; mit je eine befestigte Eisennagel; Schnallen sind rund; Dm. 2,2-3,1 cm; Nägel sind ca. 2,3 cm lang; Nagelkopf ist viereckig, 2,5 cm x 2,5 cm; im Köcher drei blattförmige Eisenpfeilspitzen mit Schaftdorn und Resten des Holzschafte.
4. Um das Knie nebeneinander gestellte, zwei eiserne Steigbügel.

Verbleib: 1, 2 - im Archiv des Instituts für Archäologie der Mongolischen Akademie der Wissenschaften, Ulaanbaatar; 3, 4 – Nicht auffindbar.

Literatur: D. Navaan 1976 b, 12.

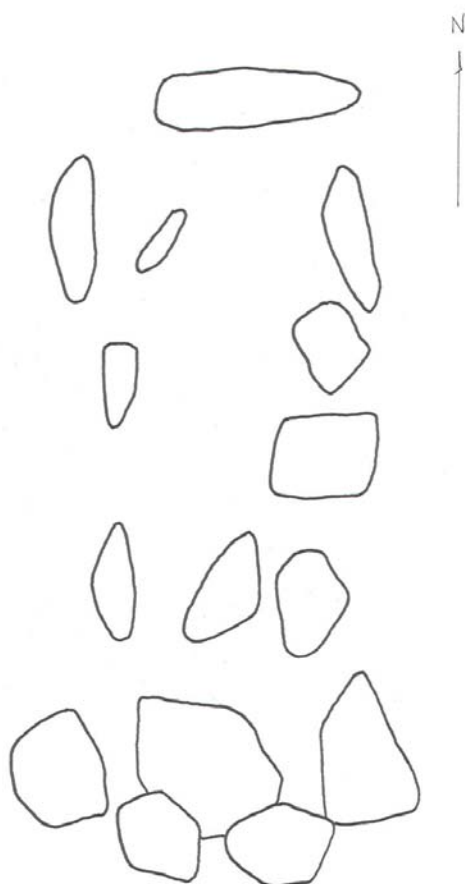


Abb. 192: Dornogov', Altanširee, Chadat Tolgoj, Gr. 2:
Steinaufschüttung (oben) und Bestattung (unten)



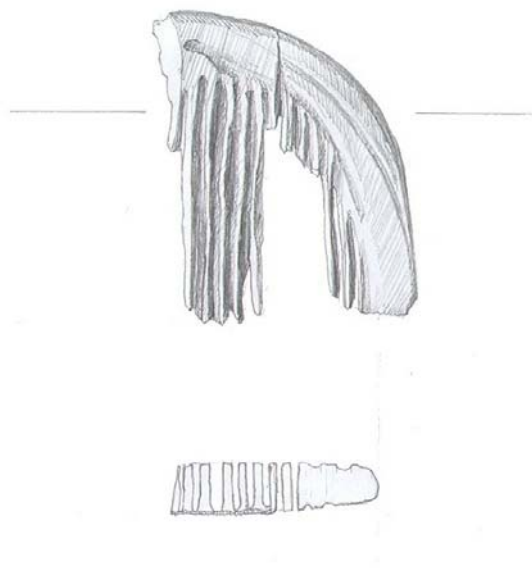


Abb. 193: Dornogov', Altanširee, Chadat Tolgoj, Gr. 2: Grabinventar:
Steigbügel, Ring, Pfeilspitzen, Messer, Beschläge und Schnallen aus Eisen (oben),
eine Kapsel aus Kupfer





Abb. 194: Dornogov', Altanširee, Chadat Tolgoj, Gr. 2:
Bruchstück eines Holzkammes






Abb. 195: Dornogov', Altanširee, Chadat Tolgoj, Gr. 2: Schmücke einer Frauenkopfbedeckung: drei Beschläge und eine Kapsel aus Kupfer



Char Aarag, Altanširee Sum, Dornogov' Ajmag

Der Fundort auf dem Berg Char Aarag befindet sich an der linken Seite von der Eisenbahn Sajnšand –Ulaanbaatar, ca. 60 km süd-westlich vom Kreiszentrum Čandman' entfernt. Zwei Gräber wurden im Jahre 1976 von der "Govijn" Expedition der Mongolischen Akademie der Wissenschaften freigelegt. Ein sehr kurzer Bericht wurde im Jahre 1986 von D. Navaan ohne Abbildungen publiziert.

Grab 1 (Kat. Nr. 128)

Runde Aufschüttung aus Felssteinen (Dm. 3,00 m); in der Mitte der Aufschüttung fehlt einige Steine, in 1,70 m Tiefe fand sich das Skelett einer Frau in gestreckter Rückenlage, N-S ausgerichtet.

Inventar

1. Rechts des Schädels ein runder Bronzespiegel; Dm. 7,6 cm; 0,4 cm dick; Reste vom Stoffüberzug des Spiegels.
2. Neben dem Wackenknochen des Schädels eine Kupferkapsel mit zwei Ösen; verzierte mit Schuppen, Zacken und Blumenmustern, sowie eine Lantsa-Dewanagari Buchstaben; Dm. 1,4 cm; H. 6,1 cm; halbkugelförmige Kupferbeschlag; verzierte mit Blumen, Stern und Zackenmustern; Dm. 4,1 cm; H. 0,8 cm; runde Kupferbeschlag; unverzierte; Dm. 3,8 cm; 0,1 cm stark; eine Bronzekapsel; unverzierte; Dm. 1,5 cm; H. 6,6 cm; eine Bronzeschnalle; L. 2,5 cm; B. 1 cm; 0,2 cm dick; Reste eines hakenförmigen Gegenstand aus Kupfer; L. 1-2,5 cm; 0,2 cm dick; Seidenfragment und Reste der Birkenrindengegenstände.

Verbleib: im Archiv des Instituts für Archäologie der Mongolischen Akademie der Wissenschaften, Ulaanbaatar.

Literatur: D. Navaan 1986, 5.



Abb. 196: Dornogov', Altanširee, Char Aarag, Gr. 1: Bronzespiegel

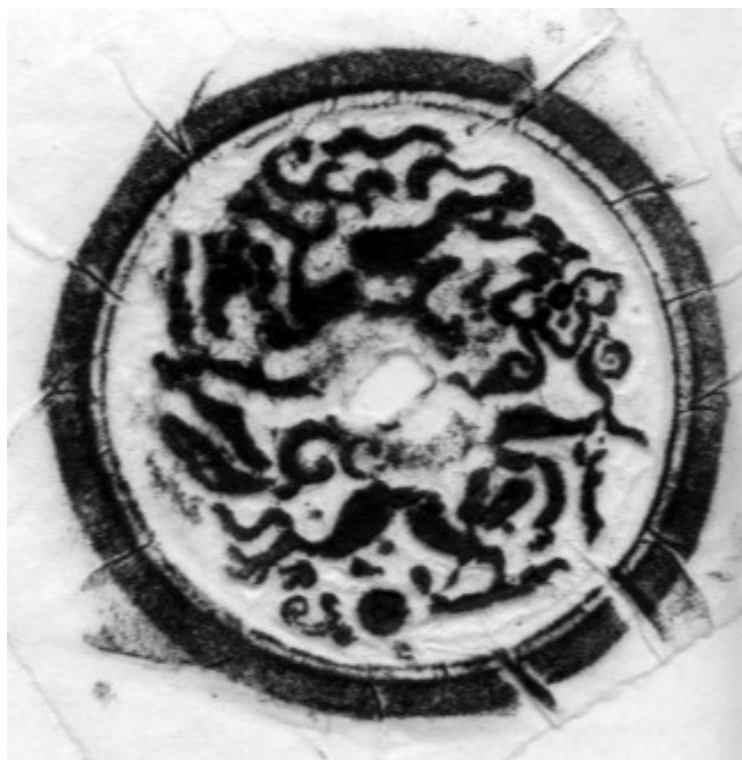


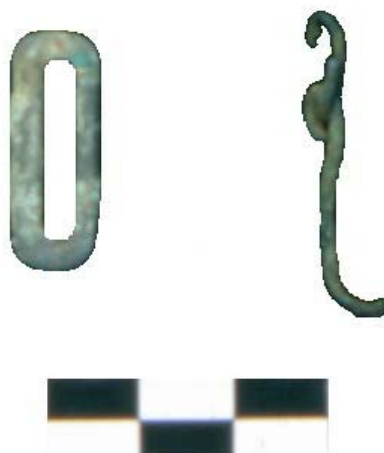


Abb. 197: Dornogov', Altanširee, Char Aarag, Gr. 1:
Bronze (oben)-und Kupferkapsel (unten)





Abb. 198: Dornogov', Altanširee, Char Aarag, Gr. 1: zwei Kupferbeschläge (oben),
eine Bronzeschnalle und Reste hakenförmigen Gegenstand aus Kupfer (unten)



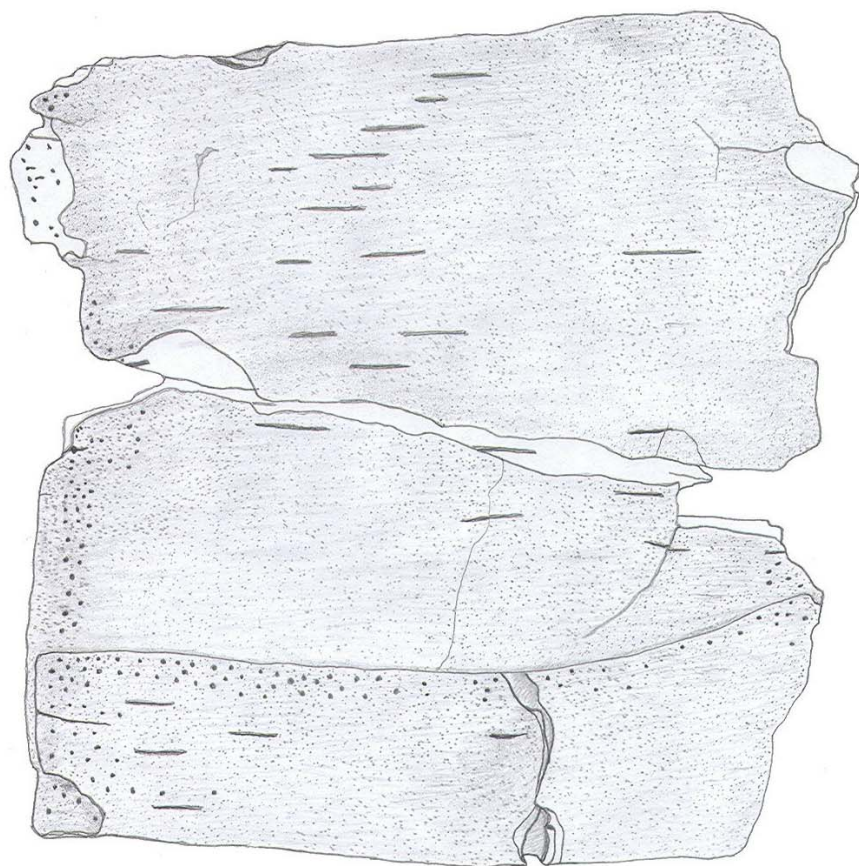


Abb. 199: Dornogov', Altanširee, Char Aarag, Gr. 1:
Reste einem Gegenstand aus Birkenrinde

Grab 2 (Erdenebat-Kat. Nr. 129)

Es gibt keine Dokumentation.

Inventar

1. Reste eines Eisenmessers mit Holzgriff; L. 10 cm; einschneidig.

Verbleib: im Archiv des Instituts für Archäologie der Mongolischen Akademie der Wissenschaften, Ulaanbaatar.

Chöšöönö Uchaa, Ich Chet Sum, Dornogov' Ajmag

Der Fundort im Chöšöönö Uchaa liegt auf der Terrasse, 14 km südlich vom Kreiszentrum Bajan. Ein Grab wurde im Jahre 1988 durch die Mongolisch-Ungarisch-Sowjetische Expedition ausgegraben. Ein kurzer Bericht wurde im Jahre 1993 von D. Ceveendorž ohne Abbildungen veröffentlicht.

Grab 1 (Kat. Nr. 130)

Runde Aufschüttung (Dm. 4,00 m); in 0,8 m Tiefe in der Grabgrube flachen Steinplatten als Abdeckung vom Brettersarg; es fanden sich nur 17 Zähne von Menschen.

Inventar

1. Im nord-westlichen Teil der Grabgrube Reste eines Köchers aus Birkenrinde; drei Rückenwirbelknochen und auf dem Boden senkrecht steckend Unterschenkelknochen vom Schaf.
2. Im Baumsarg zweiteilige Trense aus Eisen; mit runden Seitenringen; L. 10 cm; 0,7 cm stark; Gebißbringendm. 7,5 cm; sowie verschiedene Metallbeschläge vom Pferdegeschirr; etwa 15 Stücke; alle sind viereckige und verzierte.

Verbleib: im Archiv des Instituts für Archäologie der Mongolischen Akademie der Wissenschaften, Ulaanbaatar.

Literatur: D. Ceveendorž 1993, 8-12.




Abb. 200: Dornogov', Ich Chet, Chöšөөнө Uchaа, Gr. 1. Steinaufschüttung

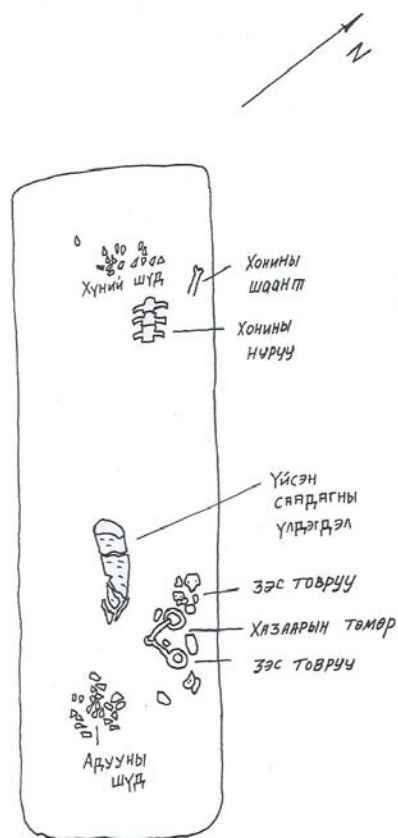


Abb. 201: Dornogov', Ich Chet, Chöšөөнө Uchaа, Gr. 1. Bestattungsreste

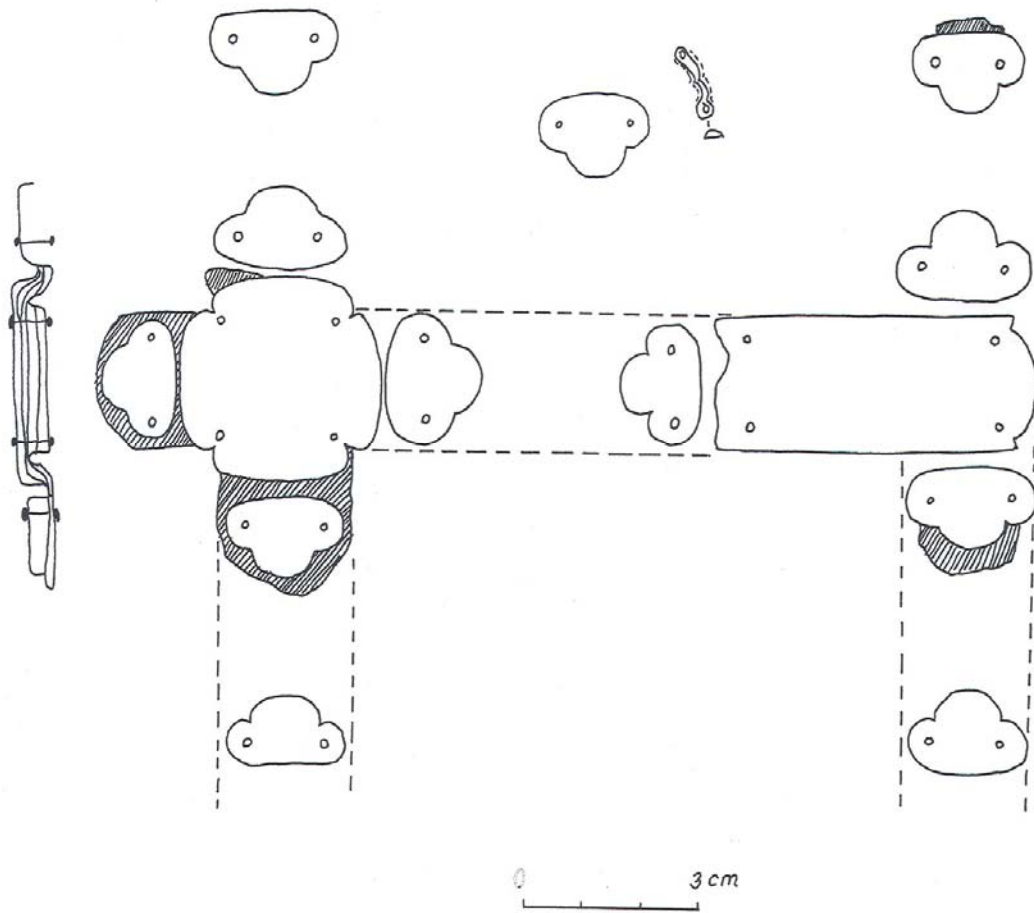
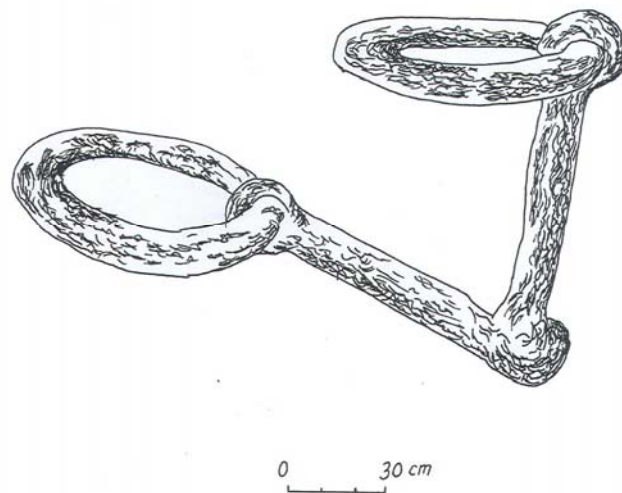


Abb. 202: Dornogov', Ich Chet, Chöšöönö Uchaa, Gr. 1.
Beschläge aus Metall (oben) und Eiserne Trense (unten)



Chaan Uul, Delgerchangaj Sum, Dundgov' Ajmag

Das Gräberfeld auf dem Berg Chaan liegt in der Nähe vom Kreiszentrum Chašaat. Es besteht mehr als 80 Gräber aus dem unterschiedlichen Zeitraum. An der nord-östlichen Seite des Berges hat Expedition des Mongolischen Instituts der Wissenschaften im Jahre 1959 ein Grab ausgegraben. Ein Bericht wurde vom russischen Archäologe V.V. Volkov im Jahre 1963 veröffentlicht.

Grab 2 (Kat. Nr. 131)

Runde Aufschüttung aus Felssteinen (Dm. 2,50 m); in 1,80 m Tiefe in der Bestattungsgrube Grabkammer (2,60 m x 1,20 m, H. 0,5 m) aus Holzbretter (B. 10-12 cm); darin war Reste des Brettersarges (2,10 m x 0,47-0,80 m); Bestattung einer Frau in mehrfach rote Seide umwickelt; in gestreckter Rückenlage; N-S orientiert.

Inventar

1. Auf dem Schädel Reste einer Kopfbedeckung aus gelbem Brokat; mit rotem Seidenschnur; am Schnurende mit Seide übergezogene, viereckige Birkenrindengegenstände befestigt.
2. Neben dem rechten Wackenknochen des Schädels, unter der Kopfbedeckung Reste einer Kupferohrring.
3. Unter des Schädels Reste der Stoff eines Kissen.
4. Links des Schädels ein Birkenrindengefaß (Kopfbedeckung?) und eine Eisenschere.
5. Neben der rechten Schulter ein Beutel aus Wildleder und Seide; drinnen Reste stark korrodierter Eisengegenstand.
6. Neben dem linken Hüftbein hölzerner Kamm.
7. Neben dem linken Oberschenkel eiserne Ahle mit Holzgriff.
8. Zwischen den Oberschenkeln Reste einer Kleidung aus der braunen Seide; mit vegetabelim Dekor.
9. Im Bereich vom Unterschenkel, zwischen den Kleidungsresten ein Bronzespiegel mit Traubenmuster; Dm. 10 cm; 0,3 cm stark.
10. Um den Füße Reste eines Lederstiefels.
11. Auf der Abdeckung des Sarges eine blattförmige Eisenpfeilspitze.

Verbleib: Nicht auffindbar.

Literatur: V.V. Volkov 1963, 47-51.

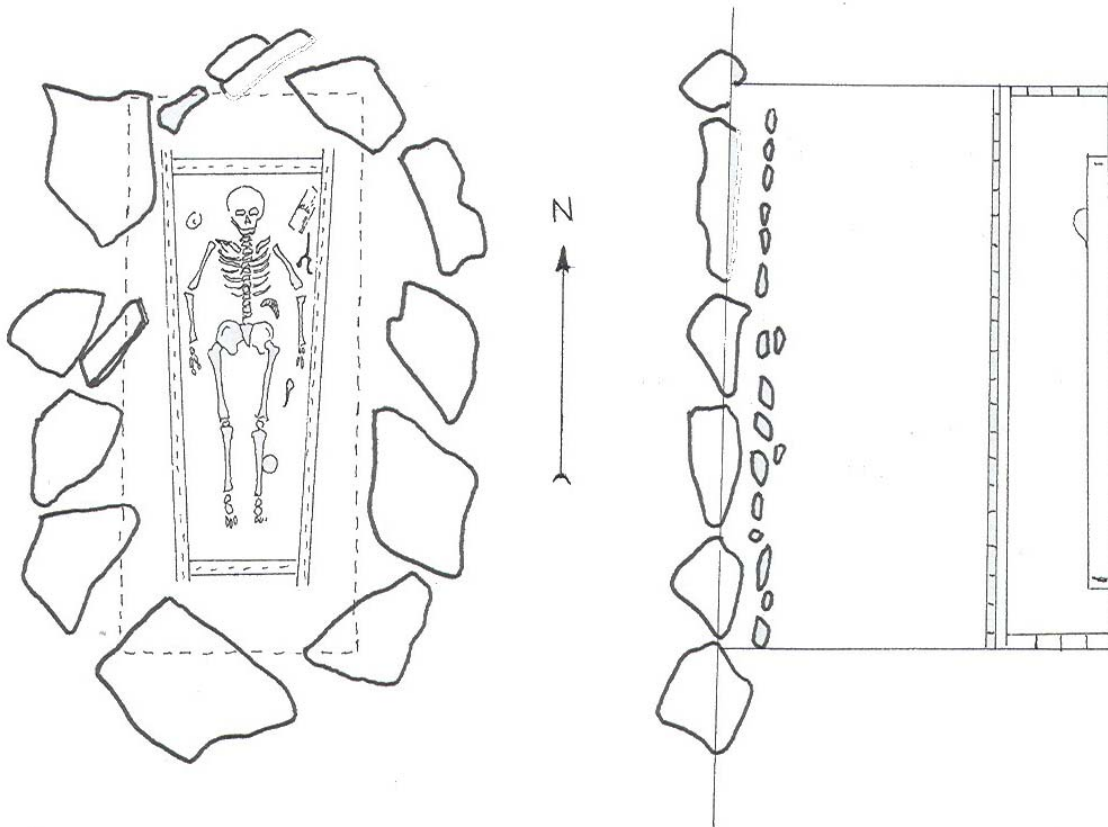
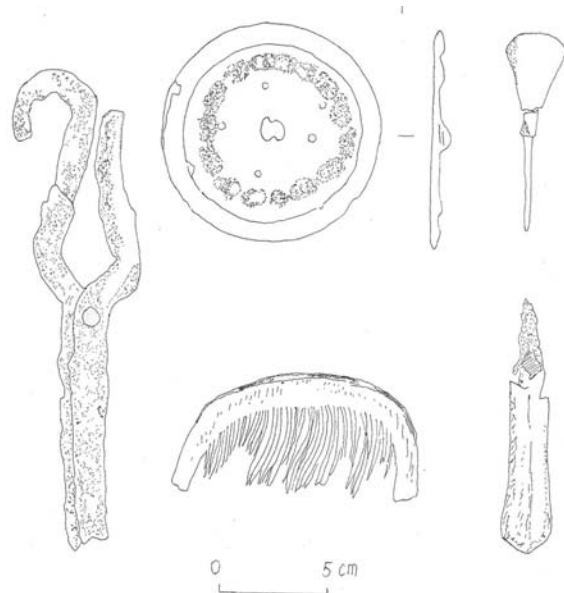
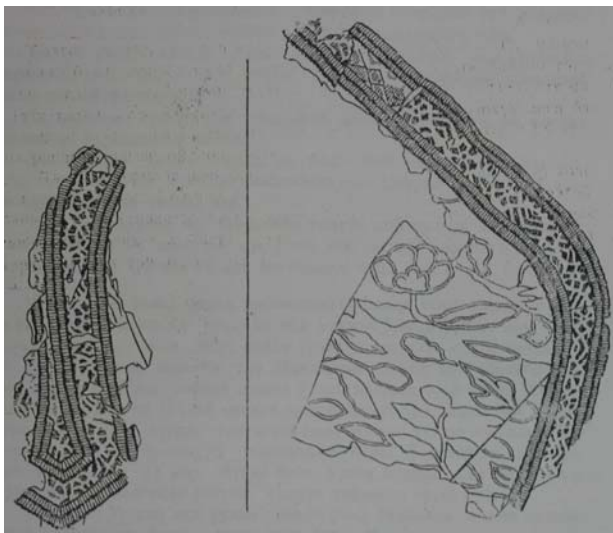


Abb. 203: Dundgov', Delgerchangaj, Chaan Uul, Gr. 1



Tachilyn Us, Delgercogt Sum, Dundgov' Ajmag

Das Gräberfeld liegt 200-300 m nord-westlich von Ruinen Tachilyn Us, die im 13-14. Jahrhundert datiert ist. Es besteht aus zahlreichen Gräbern. Über fünf Gräber wurden im Jahre 1957 von der Expedition des Mongolischen Instituts der Wissenschaften. Ein sehr kurzer Bericht wurde im Jahre 1961 von Ch. Perlee ohne Abbildungen veröffentlicht.

Grab 1 (Kat. Nr. 132)

Runde, leicht gewölbte Steinaufschüttung (Dm. 3,00 m; H. 0,20-0,25 m); in der Grabgrube fanden sich zahlreiche Reste von Holzbalken; gestreckter Doppelbestattung in Rückenlage, in N-S orientiert; die Fundlage wurden nicht dokumentiert.

Inventar

1. Scherben mit blauer Glasur; 0,3 cm dick.
2. Farblose Glasfragmenten; 0,7 cm dick.
3. Muschelgehäuse
4. Kette: weiße Glasperle; ovale; 1,45 cm x 0,95 cm; blaue Glasperle; runde; Dm. 0,70 cm; grüne Glasperle mit dunklen Streifen: oval, 1,20 cm x 0,50 cm; Tonperle; runde; Dm. 0,80 cm; Türkisperle, runde, Dm. 0,35 cm.

Verbleib: im Archiv des Instituts für Archäologie der Mongolischen Akademie der Wissenschaften, Ulaanbaatar.

Literatur: Ch. Perlee 1957, 6-9; Ders. 1961, 94.




Abb. 204: Dundgov', Delgercogt, Tachilyn Us, Gr. 1: Glasperlen

Sajchan Ovoo, Sajchan-Ovoo Sum, Dundgov' Aimag

Der Fundort auf der Terrasse Sajchan Ovoo liegt am rechten Ufer des Flusses Ongijn Gol, auf dem Gebiet Sajchan-Ovoo Sum von Mittelgobi Ajmag. Ein Grab wurde im Jahre 1999 von der Expedition des Historischen Instituts der Mongolischen Akademie der Wissenschaften freigelegt. Ein Bericht wurde nicht veröffentlicht.

Grab 1 (Kat. Nr. 133)

Ovale Steinaufschüttung (2,40 m x 1,80 m); in 0,7 m Tiefe in der Grabgrube (2,00 m x 0,8 m) fand sich das Skelett einer Frau in gestreckter Rückenlage; N-S ausgerichtet; Arme an der Hüfte; Beine leicht angewinkelt.

Inventar

1. Rechts vom rechten Oberarm fand sich ein Unterschenkelknochen vom Schaf.
2. Links vom linken Oberschenkel lag eiserne Schere; L. 10 cm; Griff hat von B. 4 cm.
3. Rechts vom rechten Oberschenkel lag ein Knöchel vom Schaf.
4. Neben dem rechten Knie fand sich ein Spinnwirtel aus grauen Wandscherben; Dm. 4,2 cm.
5. Über die Füße lagen Reste der grünen Seide und Reste einer Kopfbedeckung aus Birkenrinde.

Verbleib: Nicht auffindbar.

Literatur: Ch. Lchagvasüren 1994, 53-54.

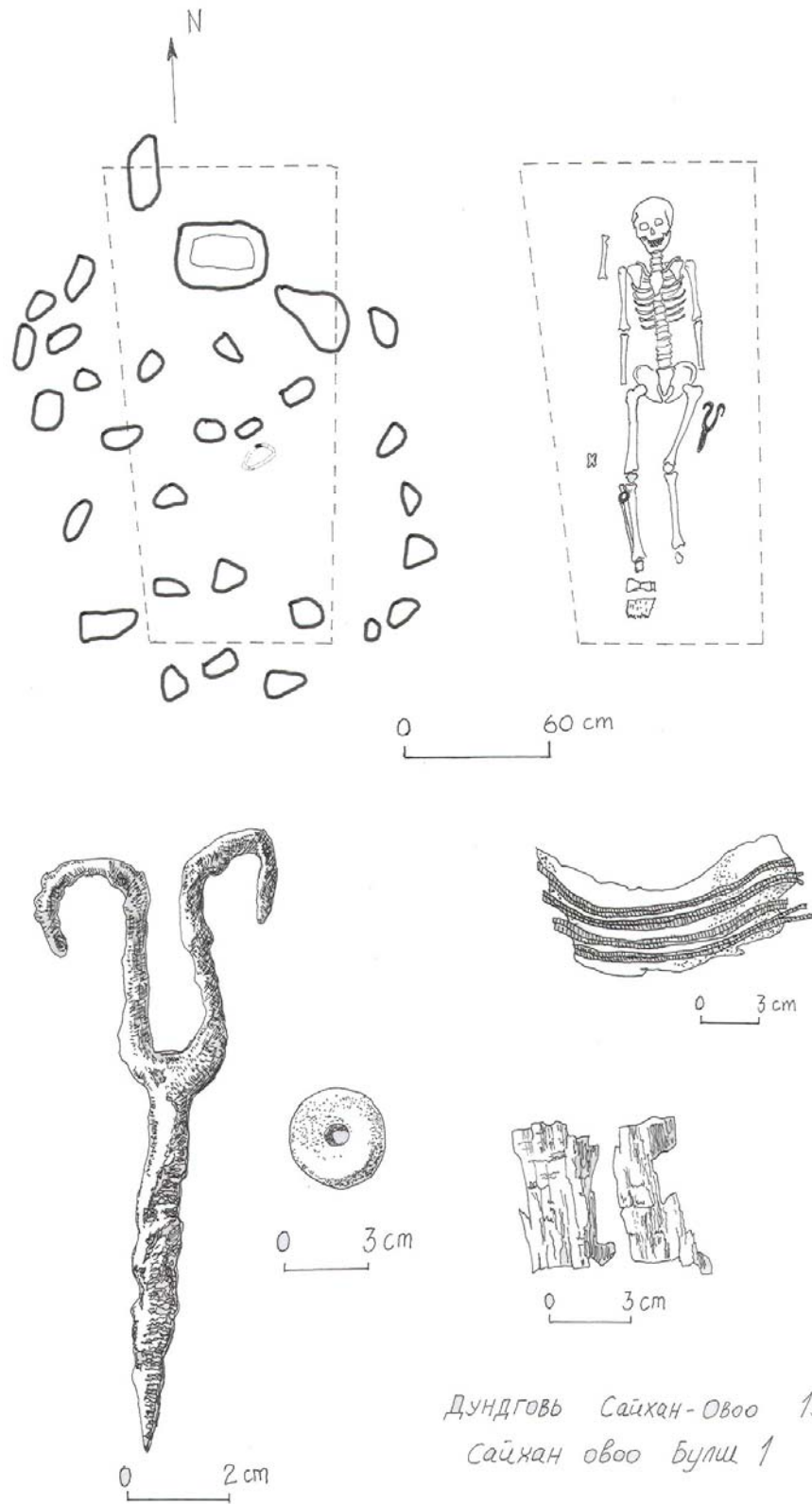


Abb. 205: Dundgov', Sajchan-Ovoo, Sajchan-Ovoo, Gr. 1

Zambaga Chajrchan, Sajchan-Ovoo Sum, Dundgov' Ajmag

Der Fundort befindet sich an der Sonnenseite des Berges Zambaga, im Gebiet von Sajchan-Ovoo Sum, ca. 200 m entfernt an der Hauptstraße von der Stadt Mandalgov' in die Hauptstadt Ulaanbaatar. Zwei Gräber wurden im Jahre 1990 von der Expedition des Historischen Instituts der Mongolischen Akademie der Wissenschaften freigelegt. Ein sehr kurzer Bericht wurde im Jahre 1999 von D. Navaan ohne Abbildungen veröffentlicht.

Grab 1 (Kat. Nr. 134)

Ovale Aufschüttung aus Felssteinen (2,60 m x 1,60 m); in 0,8 m Tiefe lag das Skelett eines erwachsenen Individuums in gestreckter Rückenlage; N-S ausgerichtet.

Inventar

1. Neben dem Kopf eisernes Messer mit Holzgriff; L. 13,7 cm; B. 1,75 cm.
2. Im Bereich Halswirbelknochen ein Zunder für das Feuerzeug mit Feuerstein.
3. Am Schläfenbeinknochen ein fragezeichenförmiger Golden-Ohring mit Kugelhängsel; H. 3,25 cm; 0,2 cm dick; Dm. der Kugelhängsel 0,25 cm.
4. In der west-östlichen Ecke fünf eiserne, blattförmigen Pfeilspitzen. Darunter Nr.1: L. 12 cm; B. 4,7 cm; Nr.2: L. 9,2 cm; B. 2,5 cm; Nr. 3: L. 9 cm; B. 1,2 cm; Nr. 4: L. 11,5 cm; B. 2,5 cm; Nr. 5: L.10 cm; B. 2,75 cm; eine "tönende" Pfeilspitze aus Knochen. L, 8 cm; B. 1,7 cm; ihre Pfeife hat von L. 1,75 cm; B. 0,25 cm.

Verbleib: Nicht auffindbar.

Literatur: D. Navaan 1999, 23.




Abb. 206: Dundgov', Sajchan-Ovoo, Zambaga Chajrchan, Gr. 1: Steinaufschüttung

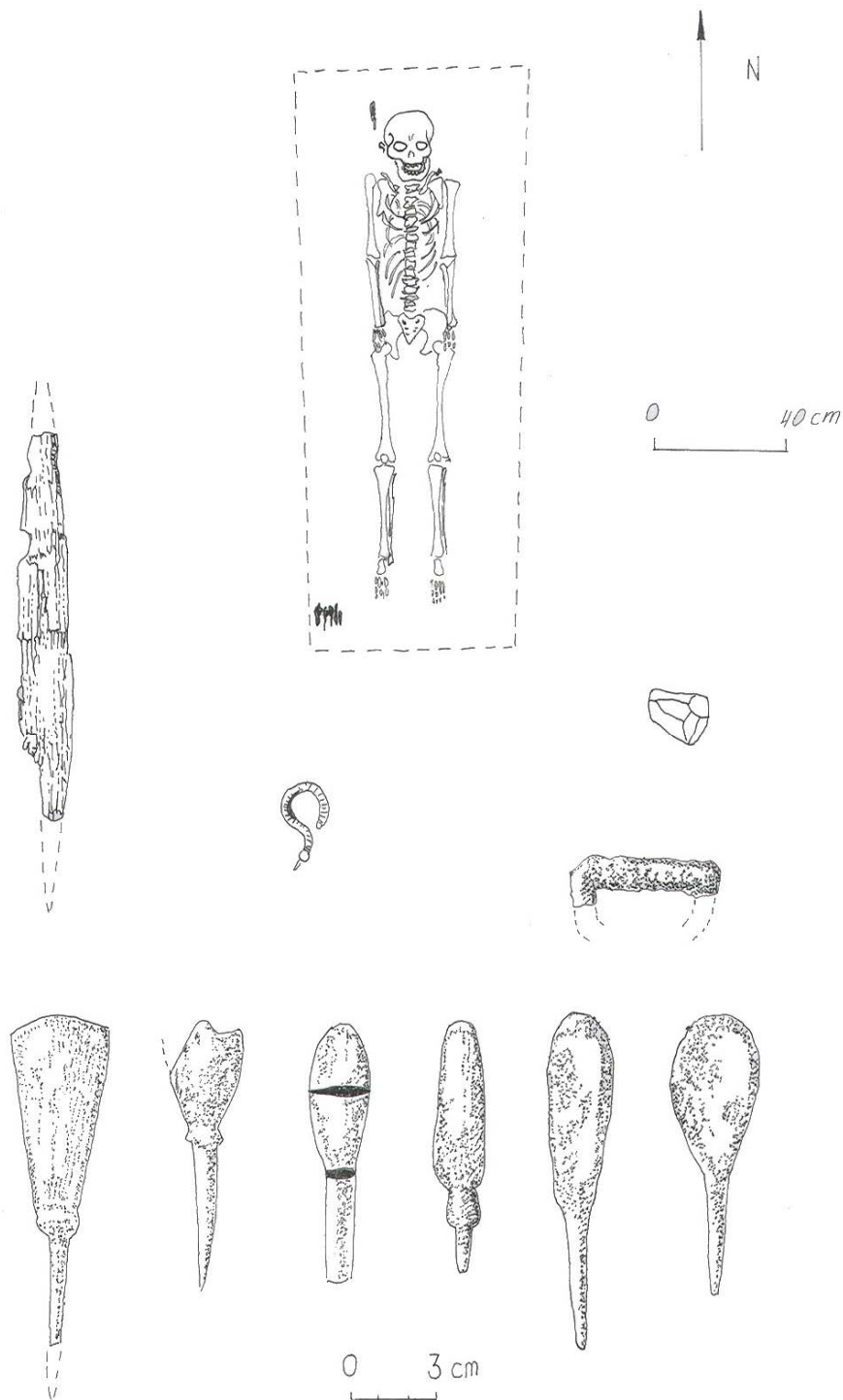


Abb. 207: Dundgov', Sajchan-Ovoo, Zambaga Chajrchan, Gr. 1:
Bestattung und Grabinventar

Grab 2 (Kat. Nr. 135)

Ovale Aufschüttung von Felssteinen (3,00 m x 1,00 m); keine Beigaben oder Reste menschlicher Knochen nachweisbar; Kenotaph.

Literatur: Ch. Lchagvasüren 1994, 54.

Char Argalant Uul, Manlaj Sum, Ömnögov' Ajmag

Der Fundort liegt an der nord-östlichen Seite des Berges Char Argalant, 90 km süd-östlich von Kreiszentrum Üjzen. Ein Grab am Rand einer getrockneten Schlucht wurde im Jahre 1955 durch Hochwasser zufällig entdeckt. Das wurde im Jahre 1960 von der Expedition des Mongolischen Instituts der Wissenschaften geborgen. Ein Bericht wurde im Jahre 1962 von V.V. Volkov ohne Abbildungen veröffentlicht.

Grab 1 (Kat. Nr. 136)

Die Form und Größe wurden nicht dokumentiert; in einem Brettersarg (1,87 m x 0,33-0,80 m) war die Bestattung eines erwachsenen Mannes; in gestreckter Rückenlage N-S ausgerichtet; auf dem Boden vom Sarg bedeckt Schilfrohr.

Inventar

1. Auf dem Deckel des Sarges ein rotfärbigen Sattel mit eisernem Schnallen; bedeckt mit Leder.
2. Unter dem Oberkörper Textilfragmente einer grünfärbigen Kleidung.
3. Am rechten Becken ein Reflexbogen mit Lederfutteral; ein Köcher aus Birkenrinde mit zahlreichen eisernen Pfeilspitzen.
4. Zwischen den Oberschenkeln ein Eisenmesser mit Holzgriff.
5. Neben dem rechten Unterschenkel rechteckige Beutel aus Leder; innerhalb des Beutels Feuerstahl und Pflanzenreste.

Verbleib: Nicht auffindbar.

Literatur: V.V. Volkov 1962, 66-67.

Baga Tevš Uul, Bogd Sum, Övörchangaj Ajmag

Der Fundort befindet sich auf dem Berg Baga Tevš, des Gebirges Gobi-Altai, nord-östlich von der Kreisstadt Chovd, im Gebiet des Kreises Bogd Sum des Bezirkes Övörchangaj Ajmag. Ein Grab wurde im Jahre 1972 von der Mongolisch-Sowjetischen Expedition ausgegraben. Ein Bericht wurde nicht publiziert.

Grab 1 (Kat. Nr. 137)

Flache Aufschüttung aus Basaltsteinen; Größe der Aufschüttung wurde nicht dokumentiert; rechteckige Grabgrube war erkennbar; Bestattung einer Frau; in gestreckter Rückenlage; N-S ausgerichtet.

Inventar

1. Am Kopf mit einem Textilen Gesichtsschutz (Seide?)
2. Rechts Kopf ein Bronze-Spiegel, gegossen; rund; Dm. 6 cm; 0,2 cm dick; verziert mit zwei Wildgänse und Wasserpflanzen.
3. Unter dem Spiegel Reste einer Eisenschere und Reste eines Holzkammes.
4. Links des Kopfes eine Silber-Tasse, verziert mit vegetabilem Dekor und Reste der Gegenstände aus Gusseisen.

Verbleib: 1, 3, 4- Nicht auffindbar; 2 - im Archiv des Instituts für Archäologie der Mongolischen Akademie der Wissenschaften, Ulaanbaatar.

Literatur: V.V. Volkov 1972, 3.



Abb. 208: Övörchangaj, Bogd, Baga Tevš Uul, Gr. 1: Bronzespiegel



Ich Gazar, Bogd Sum, Övörchangaj Ajmag

Der Fundort liegt in der Nähe der Chovd Brigade, im Gebiet des Kreises Bogd Sum des Bezirkes Övörchangaj Ajmag. Ein Grab wurde im Jahre 1956 vom sowjetischen Archäologe V.V. Volkov ausgegraben. Ein Bericht wurde nicht publiziert.

Grab 1 (Kat. Nr. 138)

Es gab keine Dokumentation.

Inventar

1. Reste des Holzkammes.
2. Seidenfragmente mit dem Doppelsaum.
3. Eine Sohle des Lederstiefels.

Verbleib: im Archiv des National Historischen Museums, Ulaanbaatar.

Baga Arcatyn Am, Charchorin Sum, Övörchangaj Ajmag

Der Fundort befindet sich auf der Mittelterrasse des Berges Baga Arcat; an der westlichen Seite des Flusses Orchon, ca. 2,5 km westlich vom Kreiszentrum Charchorin. Ein Grab wurde im Jahre 1979 von der Mongolisch-Sowjetischen Expedition ausgegraben. Ein Bericht wurde im Jahre 1986 von D. Ceveendorž veröffentlicht. Zwei Gräber wurden im Jahre 1995 durch die Expedition des Historischen Museums (D. Navaan) ausgegraben. Ein Bericht wurde nicht publiziert.

Grab 1 (Kat. Nr. 139)

Runde Aufschüttung von Felssteinen (Dm. 3,00 m); in 1,00 Tiefe lag das Skelett eines erwachsenen Individuums in gestreckter Rückenlage; N-S ausgerichtet; Arme an den Seiten angelegt; Beine gestreckt; Blick nach Osten.

Inventar

1. Im nördlichen Ecke der Grabgrube; neben dem Kopf ein Rückenwirbelknochen vom Schaf.
2. Unter dem Kopf fanden sich die Seidenreste und zwei Perle.
3. Neben der linken Hüfte Reste einer Eisenschere.
4. Neben dem linken Oberschenkeln eine verzierte Bronze-Kuppe; Reste der Birkenrinde.

Verbleib: Nicht auffindbar.

Literatur: D. Ceveendorž 1980, 5-6; Ders. 1986, 69.

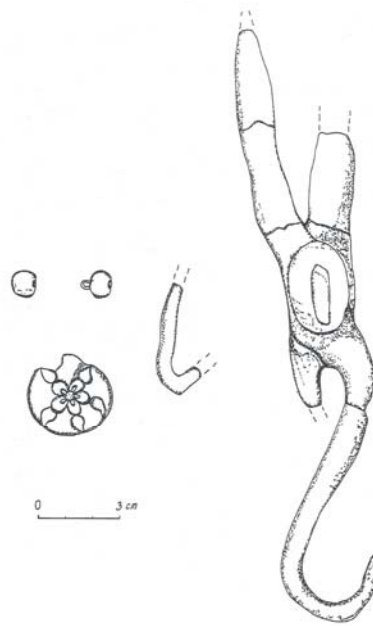


Abb. 209: Övörchangaj, Charchorin, Baga Arcatyn Am, Gr. 1: Grabinventar

Grab 2 (Kat. Nr. 140)

Es gab keine Dokumentation.

Inventar

1. Scherben.
2. Unterschenkel vom Schaf.
3. Holzfragment.
4. Eisenfragment.
5. Textil und Lederfragmente.

Verbleib: im Archiv des National Historischen Museums, Ulaanbaatar.

Grab 3 (Kat. Nr. 141)

Es gibt keine Dokumentation.

Inventar

1. Reste eines blaufarbigem Mantels und weitere Textilfragmente.
2. Reste der unbestimmten eisernen Gegenstände.
3. Eine weiße Glasperle.
4. Reste der Birkenrindengegenstände.
5. Holzfragmente.
6. Ein Schädel der Ziege und anderen Knochenfragmente.

Verbleib: im Archiv des National Historischen Museums, Ulaanbaatar.

Karakorum, Charchorin Sum, Övörchangaj Ajmag

Der Fundort liegt in der Nähe einer alten Stupa, ca. 500-600 m nord-westlich von der nord-westlichen Ecke der Mauer vom Kloster Erdene-Zuu. Zwei Gräber wurden im Jahre 1980 und 1986 durch Mongolisch-Sowjetische Expedition ausgegraben. Ein Bericht wurde im Jahre 1989 von G. Menes und D. Bajar publiziert.

Grab 1 (Kat. Nr. 142)

Rundliche, leicht gewölbte Aufschüttung von Steinen (Dm. etwa 5,00 m; H. 0,30 m); in 0,55 m Tiefe fand sich das Skelett einer Frau in gestreckter Rückenlage; NW-SO ausgerichtet.

Inventar

1. Am rechten Schläfenbein ein bronzenener Ohrring.
2. Rechts des Oberkörper Reste der Eisengegenstände mit unbestimmter Funktion; Birkenrindenfragmente; Scherbe vom Tongefäß.
3. Im Fußbereich Unterschenkelknochen vom Schaf.

Verbleib: Nicht auffindbar.

Literatur: Ch. Lchagvasüren 1994, 47.

Grab 2 (Kat. Nr. 143)

Ovale, flache Aufschüttung von Felssteinen (5,60 m x 6,00 m); in 0,55 m Tiefe lag das Skelett einer Frau in gestreckter Rückenlage; N-S ausgerichtet; Hände am Becken.

Inventar

1. Im südlichen Teil der Aufschüttung; zwischen den Steinen ein fragezeichenförmiger Golden-Ohrring; Bruchstück eines Kessels aus Gußeisen; braun glasierte Scherben; Tierknochenfragmente
2. Rechts des Schädels ein Spinnwirtel aus grauen Scherben; rund; Dm. 5,7 cm.
3. Neben der rechten Schulter Reste einer Eisenschere
4. Auf dem linken Schulter Reste einer Kopfbedeckung aus Birkenrinde
5. Neben dem linken Unterschenkel ein bronzenener Beschlag; in der Mitte gelocht.
6. Um den Füßen Reste des Lederstiefels.
7. In der Grabgrube herum Brandspuren; gebrannte Holzstücke.

Verbleib. Nicht auffindbar.

Literatur: G. Menes / D. Bajar 1989, 127-136.

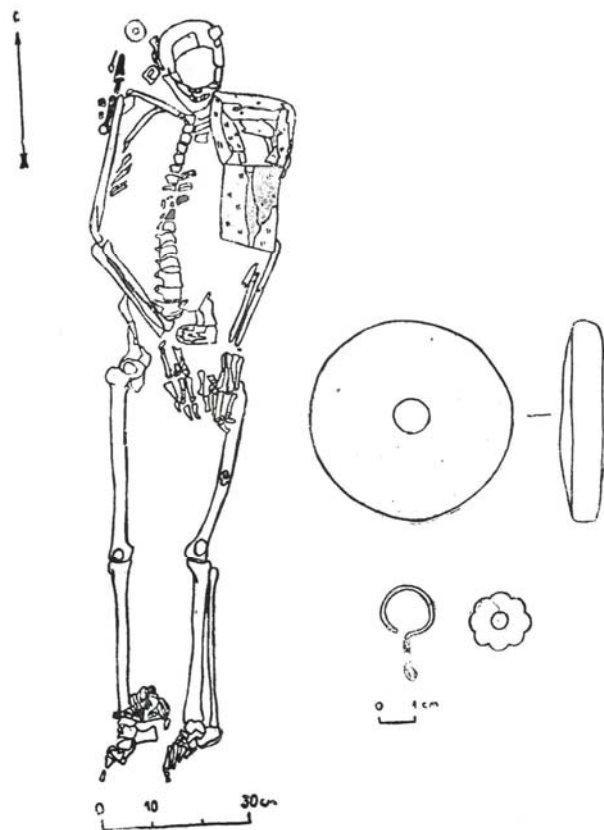


Abb. 210: Övörchangaj, Charchorin, Karakorum, Gr. 1: Bestattung und Grabinventar

Maamuu Tolgoj, Charchorin Sum, Övörchangaj Ajmag

Der Fundort liegt an der Nordseite des Berges Maamuu Tolgoj; ca. 3 km südlich vom Erdene Zuu Kloster; in der Nähe vom Zentrum des Kreises. Ein Grab wurde im Jahre 1980 durch Bauarbeit entdeckt und das wurde im gleichen Jahre durch Mongolisch-Sowjetische Expedition geborgen. Ein Bericht wurde von G. Menes, D. Bajar (1989) und V.E. Vojtov (1990) veröffentlicht.

Grab 1 (Kat. Nr. 144)

An der Oberfläche konnte man keine Steinaufschüttung erkennen; Grabgrube ist erkennbar; verfüllt mit Sand und Erde; in 2,30 m Tiefe in einem Brettersarg (1,83 m x 0,55-0,45 m; H. 0,20 m) lag das Skelett einer Frau in gestreckter Rückenlage; S-N ausgerichtet; Blick nach oben; links vom Kopf der Frau eine Brandbestattung mit Urne (graues Tongefäß; unverziert; H. 29,5 cm; Randdm. 18,5 cm; Bodendm. 14 cm); verfüllt mit Asche und menschliche Zähne.

Inventar

1. Am Kopf Reste von einem Seidentuch; Reste von schwarzfärbigen, gestrickten Netz; Textilfragmente.
2. Im Kopfbereich drei gleiche Haarnadel aus Silber und Bronze; vergoldet; mit einem Haarnadeln schwarzfärbigen Haarfragmente noch erhalten; ein Golden-Löffel; L. 12,3 cm; B. 0,2-1,1 cm.
3. Neben dem Kopf jeweils, ein fragezeichenförmiger Silber-Ohring.

4. Im Mund des Bestatten zwei Silber-Münzen; mit arabischen Inschriften; runde; Dm. 1,6 cm; 0,1 cm dick; datierte auf der Zeit von Dschanibek Khan der Golden Horde (reg. 1342-1357).
5. Rechts vom Kopf mit Seidenbeutel behaltene Jade; verzierte mit Pflanzen; menschliche Zähne (10 Stücke); zweiteilige Birkenrinde.
6. Auf dem Brust eine chinesische Bronze-Münze; Dm. 2,5 cm.
7. Unter den Becken weitere chinesische Bronze-Münzen (6 Stücke), am ältesten datierte auf der Zeit von Xuanzong (reg. 713-756) Kaisers Tang-Dynastie.
8. Neben dem linken Oberschenkeln eine weitere chinesische Bronze-Münze.
9. Um den Füßen Birkenrinde.
10. An der Brettersarg herum 23 Stücke Eisennägel; alle sind "T" förmig; ohne Kopf; durchschnittlich L. 7-12 cm.
11. Auf dem Boden des Sarges Reste der Bastmatte.

Verbleib: 1, 3, 5, 6, 7, 8, 9, 11- Nicht auffindbar; 2, 4, 10 - im Archiv des Instituts für Archäologie der Mongolischen Akademie der Wissenschaften, Ulaanbaatar.

Literatur: G. Menes / D. Bajar 1989, 127-136; V.E. Vojtov 1990, 132-149.

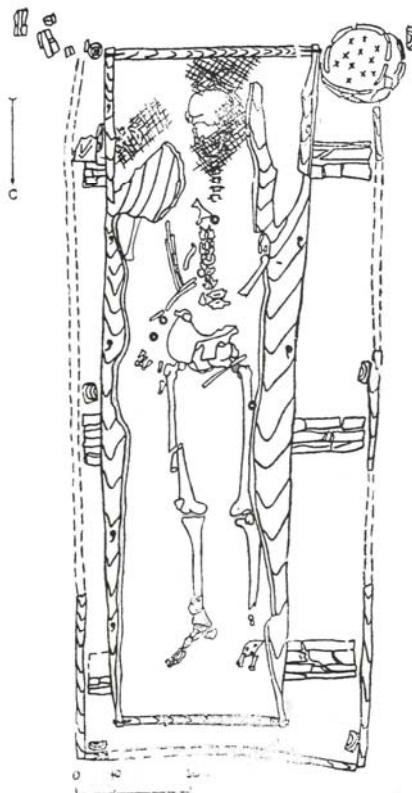


Abb. 211: Övörchangaj, Charchorin, Maamuu Tolgoj, Gr. 1: Bestattung

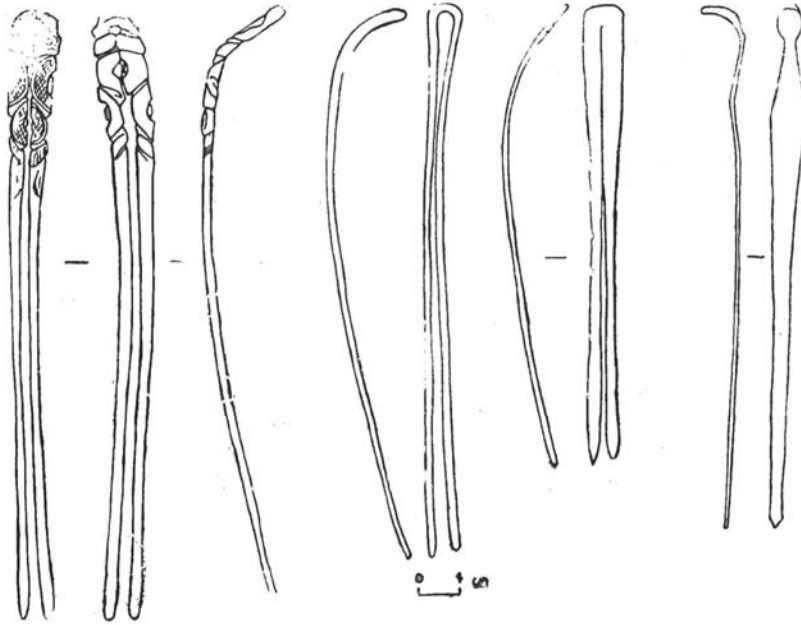


Abb. 212: Övörchangaj, Charchorin, Maamuu Tolgoj, Gr. 1:
Haarnadeln aus Silber, Löffel aus Gold (oben), hakenförmiger Ohrerring
aus Silber, Tongefäß, Bronze und Silber-Münzen (unten)

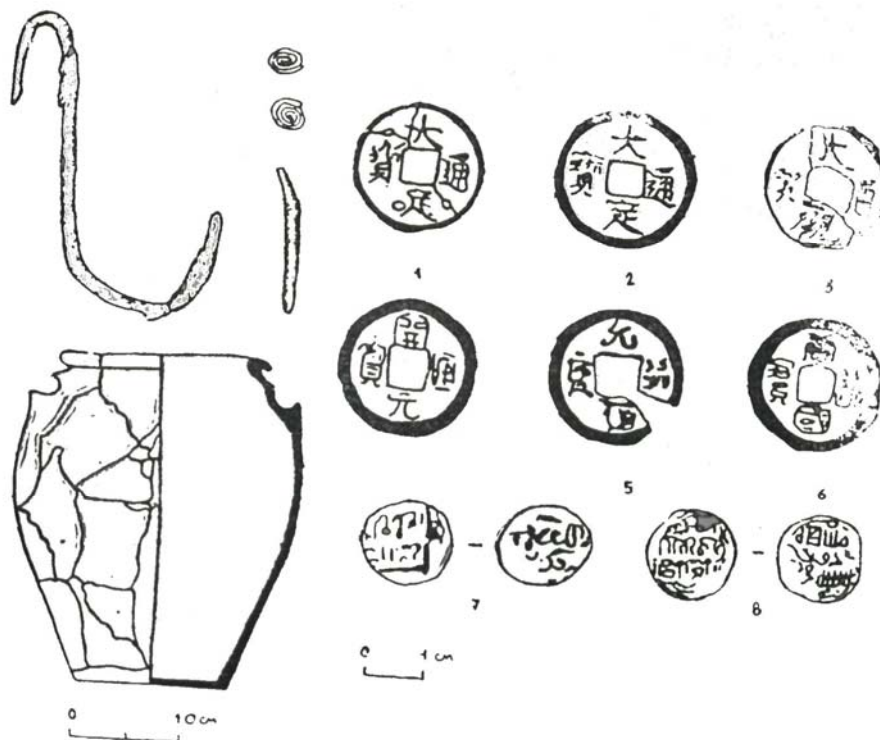




Abb. 213: Övörchangaj, Charchorin, Maamuu Tolgoj, Gr. 1:
Goldenlöffel (oben) und Tongefäß (unten)




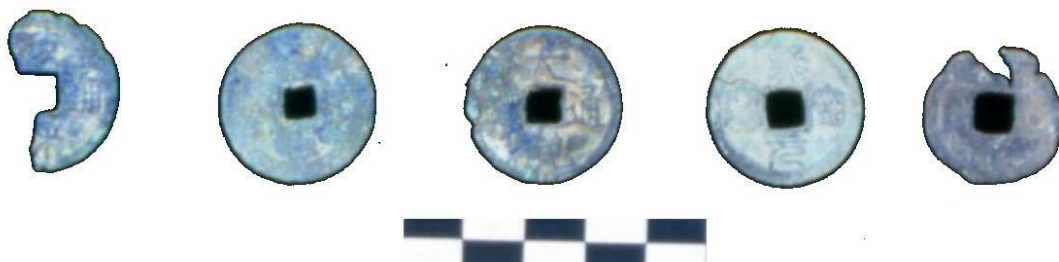


Abb. 214: Övörchangaj, Charchorin, Maamuu Tolgoj, Gr. 1:
Silber- (oben) und Bronze-Münzen (unten)



Mojltyn Am, Charchorin Sum, Övörchangaj Ajmag

Der Fundort liegt auf der süd-östlichen Mittelterrasse des Berges, an der westlichen Seite des Flusses Orchon, 2 km westlich vom Kreiszentrum Charchorin entfernt. Drei Gräber wurden im Jahre 1964 durch die Expedition des Instituts für Geschichte der Mongolischen Akademie der Wissenschaften ausgegraben. Zwei Gräber wurden im Jahre 1978 von der Mongolisch-Sowjetischen Expedition freigelegt. Ein kurzer Bericht wurde im Jahre 1965 von N. Ser-Odžav ohne Abbildungen publiziert.

Grab 1 (Kat. Nr. 145)

Die Form und Größe wurden nicht dokumentiert; in 0,9 m Tiefe lag das Skelett eines erwachsenen Individuums in gestreckter Rückenlage; NO-SW ausgerichtet.

Inventar

1. Rechts des Schädels lag ein Unterschenkelknochen vom Schaf.
2. Links des Schädels fanden sich Fragmente eines braunglasierten Gefäßes.

Verbleib: Nicht auffindbar.

Literatur: N. Ser-Odžav 1965, 50-51.

Grab 2 (Kat. Nr. 146)

Das Grab 2 lag 6 m nord-westlich von Grab 1; gewölbte Aufschüttung von Felssteinen; die Größe der Aufschüttung wurden nicht dokumentiert; in 1,00 m Tiefe fand sich das Skelett eines erwachsenen Individuums in gestreckter Rückenlage; N-S orientiert.

Inventar

1. Neben dem Kopf jeweils ein Halswirbelknochen vom Schaf.
2. Auf dem Kopf Reste eines Eisenmessers.
3. Rechts vom Oberkörper ein Köcher (L. 65 cm) aus Birkenrinde mit eisernen Pfeilspitzen; Gürtelschnalle aus Eisen und Eisennagel.
4. Neben dem linken Unterschenkel Reste der Eisengegenstände.

Verbleib: Nicht auffindbar.

Literatur: N. Ser-Odžav 1965, 50-51.

Grab 3 (Kat. Nr. 147)

Das Grab 3 lag 10 m östlich von Grab 2; die Form und Größe der Steinaufschüttung wurden nicht dokumentiert, alt ausgeraubte Bestattung; keine Funde.

Verbleib: Nicht auffindbar.

Literatur: N. Ser-Odžav 1965, 50-51.

Grab 4 (Kat. Nr. 148)

Das Grab 4 lag 3 m nördlich von Grab 3; rundliche, leicht gewölbte Aufschüttung von Felssteinen (Dm. 1,00; H. 0,10 m); in 0,87 m Tiefe in einem Brettersarg verstreuet menschliche Knochen; das Grab war alt ausgeraubt.

Inventar

1. Zwei chinesische Bronze-Münzen; datierte auf der Zeit Shenzong (reg. 1068-1086) Kaisers der Nördlichen Song-Dynastie.
2. Eine Eisenschnalle
3. Im westlichen Teil der Grabgrube eine Perle und Brandspur; Holzkohle; Asche

Verbleib: Nicht auffindbar.

Literatur: Ch. Lchagvasüren 1994, 44.

Grab 5 (Kat. Nr. 149)

Das Grab 5 lag 40 m süd-westlich von Grab 4; flache Aufschüttung von kleinen Felssteinen; W-O ausgerichtet; alt ausgeraubt.

Inventar

1. graue Ziegelfragmente und eine chinesische Porzellan-Tasse

Verbleib: Nicht auffindbar.

Literatur: Ch. Lchagvasüren 1994, 44.

Narijny Am, Charchorin Sum, Övörchangaj Ajmag

Der Fundort liegt am nördlichen Ufer des Orchon Flusses; auf der Niederterrasse des Berges. Ein Grab wurde im Jahre 1989 durch die Expedition der Mongolischen Akademie der Wissenschaften geborgen. Ein kurzer Bericht wurde im Jahre 1994 von D. Erdenebaatar ohne Abbildungen veröffentlicht.

Grab 1 (Kat. Nr. 150)

Ovale Aufschüttung von Felssteinen (3,00 m x 2,00 m); in 0,5 m Tiefe an der Westseite der Grabgrube-Nische; verschlossen mit drei flachen Steinen; in der Grabgrube-Nische bestattet ca. 22-35 jährige Frau; in gestreckter Rückenlage; N-S ausgerichtet; linke Arm leicht angewinkelt; linke Hand am Becken.

Inventar

1. Aus der obersten Schicht der Grabgrube ein bronzenener Beschlag (2,5 cm x 4,5 cm); verziert mit zwei unbekanntem Tieren.
2. Rechts des Schädels ein auf dem Boden vertikal stehender Unterschenkel und drei Rückenwirbelknochen vom Schaf.
3. Links des Schädels und neben der rechten Hüfte jeweils ein fragezeichenförmiger Bronze-Ohring mit einer Kugelanhängsel; H. 3,5 cm; Kugelanhängsels Dm. 0,8 cm.
4. Neben dem rechten Unterarm ein bronzenes Kesselfragment mit Gussniete; 5 cm x 6 cm; .
5. Neben dem rechten Oberschenkel eiserne Messer mit Holzgriff; zweischneidig; L. 19,6 cm; B. 3,5 cm.
6. Neben dem linken Bein eine geknickte Eisenkelle; 17 cm x 12 cm.
7. Am Becken sieben Stücke, rhombische Gegenstände aus Birkenrinde mit Nieten; je 2 cm x 2,5 cm

Verbleib: Im Archiv des Instituts für Archäologie der Mongolischen Akademie der Wissenschaften, Ulaanbaatar.

Literatur: Z. Batsajchan 1990, 3-5; D. Erdenebaatar 1994, 92.

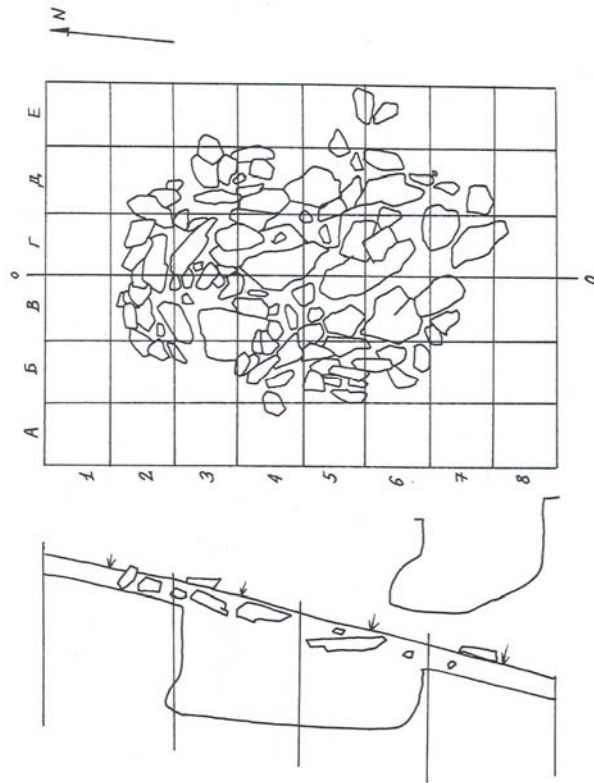


Abb. 215: Öвөрchangaj, Charchorin, Narijny Am, Gr. 1: Steinaufschüttung und Profil

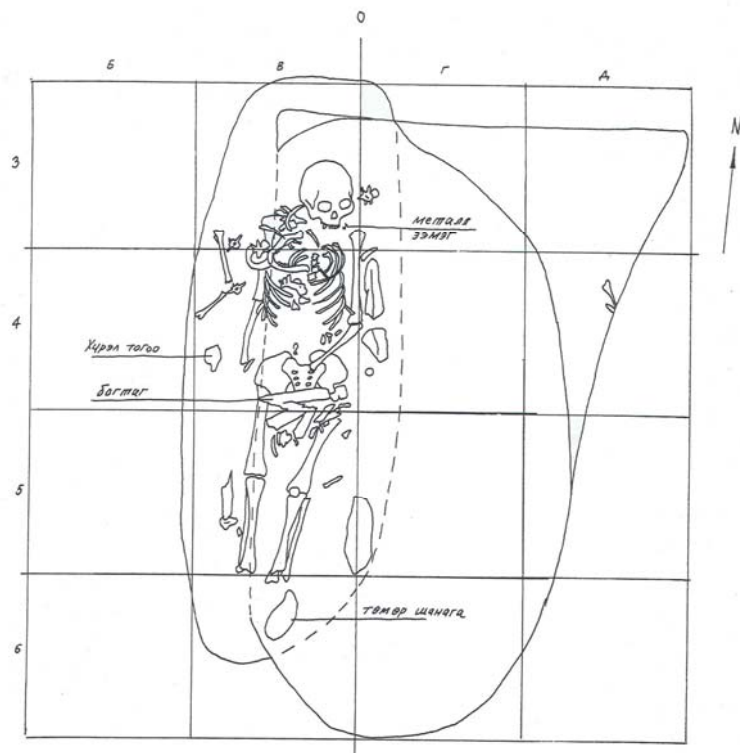


Abb. 216: Öвөрchangaj, Charchorin, Narijny Am, Gr. 1: Bestattung

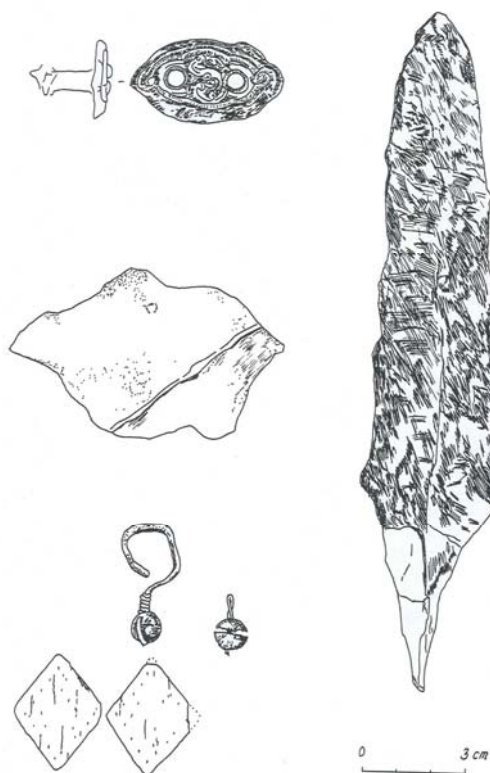


Abb. 217: Övörchangaj, Charchorin, Narijny Am, Gr. 1: Grabinventar

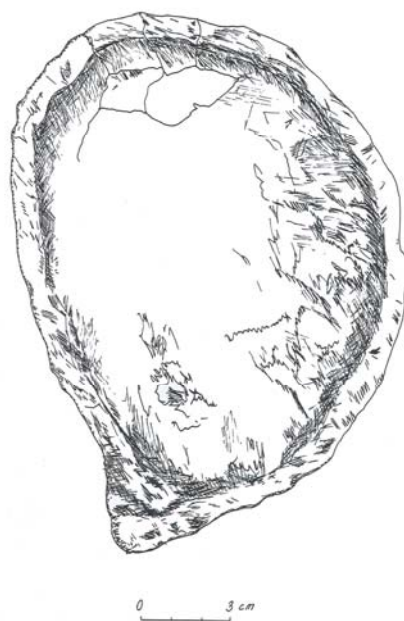


Abb. 218: Övörchangaj, Charchorin, Narijny Am, Gr. 1: Eisenkelle



Abb. 219: Övörchangaj, Charchorin, Narijny Am, Gr. 1:
Rhombische Gegenstände aus Birkenrinde mit Nieten (oben) und
Reste eiserner Kelle (unten)



Tüvšinšireegijn Am, Charchorin Sum, Övörchangaj Ajmag

Der Fundort befindet sich an der Westseite des Flusses Orchon, 2 km nord-westlich von der Kreisstadt Charchorin. Zwei Gräber wurden im Jahre 1986 von der Mongolisch-Sowjetischen Expedition ausgegraben. Ein kurzer Bericht wurde im Jahre 1989 von Ch. Lchagvasüren ohne Abbildungen publiziert.

Grab 1 (Kat. Nr. 151)

Ovale, leicht gewölbte Aufschüttung aus Felssteinen (5,00 m x 6,00 m; H. 0,20 m); in 1,7 m Tiefe in der Grabgrube (2,1 m x 0,8 m) fand sich das Skelett eines erwachsenen Individuums; in gestreckter Rückenlage; W-O ausgerichtet.

Inventar

1. Neben dem linken Ellbogen ein Bronze-Ohring und ein bronzener Beschlag.
2. Bei der linken Hand drei chinesische Bronze-Münzen.
3. Neben dem rechten Bein sechs blattförmige, eiserne Pfeilspitzen; eine Eisenhacke eines Köchers; Reste eisernes Messer; gebrochene Holzkamm und Textilfragmente.

Verbleib: Nicht auffindbar.

Literatur: Ch. Lchagvasüren 1989 a, 71; Ders. 1994, 45.

Grab 2 (Kat. Nr. 152)

Das Grab 2 lag 10 m nord-westlich von Grab 1; ovale Aufschüttung von Felssteinen (1,60 m x 0,70 m); in 0,50 m Tiefe verstreuet menschliche Knochen der alt ausgeraubte Bestattung; beigabenlos.

Literatur: Ch. Lchagvasüren 1994, 45.

Buural Uul, Chongor Sum, Selenge Ajmag

Das Gräberfeld an der Sonnenseite des Berges Buural befindet sich an der nord-östlichen Seite des Flusses Charaa, 3 km nördlich vom Kreiszentrum Chongor. Zwanzig Gräber wurden von 1980-1984 von der Mongolisch-Sowjetischen Expedition ausgegraben. Ein kurzer Bericht wurde im Jahre 1989 von Ch. Lchagvasüren ohne Abbildungen veröffentlicht.

Grab 1 (Kat. Nr. 153)

Ovale Aufschüttung aus kleinen Felssteinen (2,00 m x 0,70 m); Grabgrube N-S ausgerichtet; ausgekleidet mit flachen Steinen; in 1,70 m Tiefe fand sich das Skelett eines erwachsenen Mannes in gestreckter Rückenlage; N-S orientiert.

Inventar

Links des Kopfes Unterschenkelknochen und Schädel vom Schaf.

Auf der Brust Köcher aus Birkenrinde mit zwei blattförmigen, eisernen Pfeilspitzen.

Neben dem Becken eiserne Trense mit runden Seitenringen; eiserne Schnalle; Reste vom Eisenmesser; zweiseitige; 0,3 cm dick.

Unter den Becken ein Rückenwirbelknochen vom Schaf.

Neben dem linken Oberschenkel zwei eiserne Pfeilspitzen und Eisenhacke vom Tragegürtel des Köchers.

Verbleib: Nicht auffindbar.

Literatur: Ch. Lchagvasüren 1989 b, 137; Ders. 1994, 60-61.

Grab 2 (Kat. Nr. 154)

Das Grab 2 lag 5 m süd-östlich von Grab 1; ovale; in der Mitte gewölbte Aufschüttung von Felssteinen (2,40 m x 1,80 m); in 1,00 m Tiefe lag das Skelett einer Frau in gestreckter Rückenlage; N-S ausgerichtet; Blick nach Westen; fehlt Arme und rechte Beinknochen.

Inventar

1. Links vom Skelett Reste eines Holzbrett (1,92 m x 0,30 m).
2. Links des Kopfes lag ein Schulterblattknochen vom Schaf.
3. Rechts des Schädels ein fragezeichenförmiger Silber-Ohring mit drei Kugelhängsel; vergoldete; H. 3,2 cm; 0,12 cm stark; je Kugelhängsels Dm. 0,6 cm; 0,5 cm; 0,2 cm.
4. Auf der Brust Reste einer Kopfbedeckung aus Birkenrinde mit Seidenüberzug; H. 33 cm; B. 12-24 cm.
5. Auf der Kopfbedeckung befestigte drei verschiedene Metallschmucke; alle runde; verzierte; gelochte; Dm. 1,40-4,00 cm; 0,01-0,05 cm dick; zwei weitere gleiche Bronzeschmucke mit kleinen Mosaiksteinen; Nr.1: 4,00 cm x 2,50 cm; 0,3 cm dick; Nr.2: 3,1 cm x 2,2 cm; 0,25 cm dick; fünf blütenförmigen, blauen Perlen aus Türkis, gelochte; Dm.1,2 cm; 0,25 cm dick.
6. Unter der Kopfbedeckung lag ein bronzener Spiegel; runde; Dm. 12,4 cm; 0,35 cm dick; gegossen.
7. Neben dem Spiegel Reste der Ahle mit Holzgriff; L. 7,5 cm.

8. Neben dem linken Hüftbein Reste mit gelbem Stoff gewickelte Eisenschere; L. 26,5 cm; Griffbreit. 11,5 cm x 10,0 cm; Spinnwirtel aus Tonscherbe; rund; Dm. 3,2 cm; 0,7 dick.

Verbleib: 1, 2, 4 – Nicht auffindbar; 3, 5-8- Im Archiv des Instituts für Archäologie der Mongolischen Akademie der Wissenschaften, Ulaanbaatar.

Literatur: Ch. Lchagvasüren 1989 b, 137; Ders. 1994, 61.

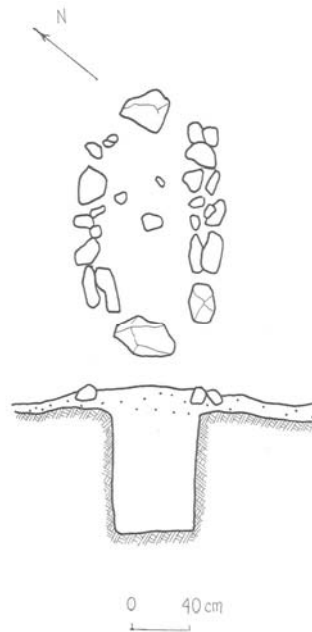


Abb. 220: Selenge, Chongor, Bural, Gr. 2: Steinaufschüttung und Profil der Grabgrube

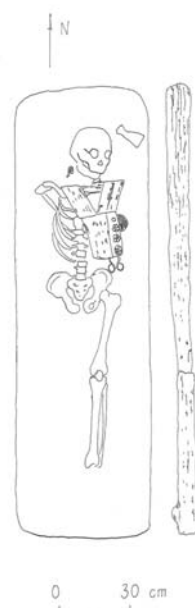


Abb. 221: Selenge, Chongor, Bural, Gr. 2: Bestattung



Abb. 222: Selenge, Chongor, Bural, Gr. 2: Silber-Ohring, blaue Türkisperlen (oben),
Reste der Bronzeschmucke mit Mosaiksteinen, Metallschmuck
mit Lantsa-Dewanagari Buchstaben und Stoffreste






Abb. 223: Selenge, Chongor, Buural, Gr. 2: Schmückungsreste einer Kopfbedeckung






Abb. 224: Selenge, Chongor, Buural, Gr. 2: Bronzespiegel

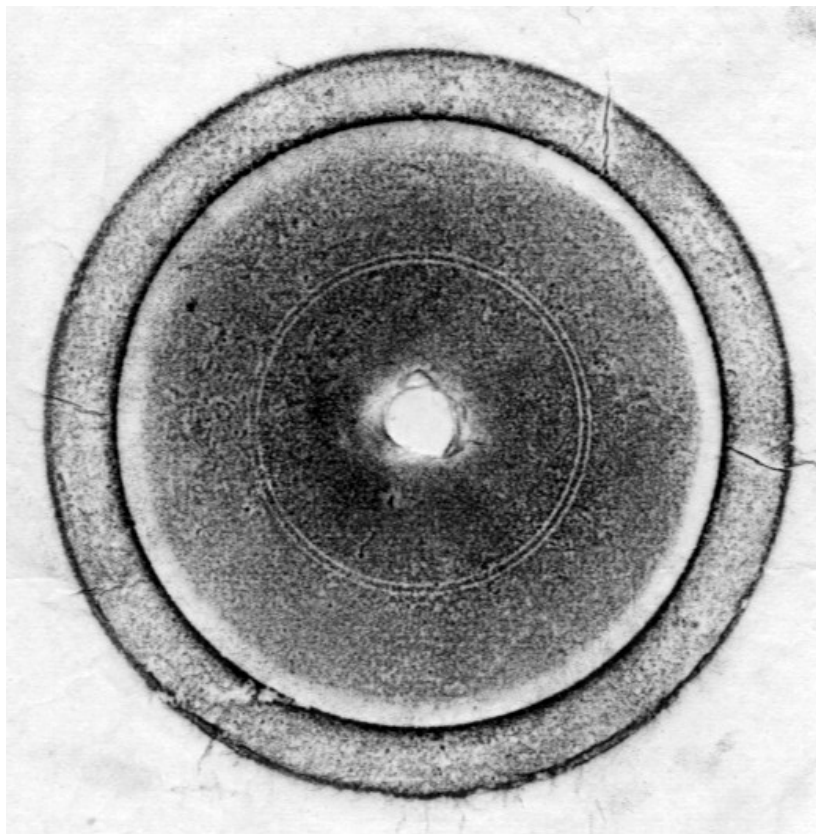
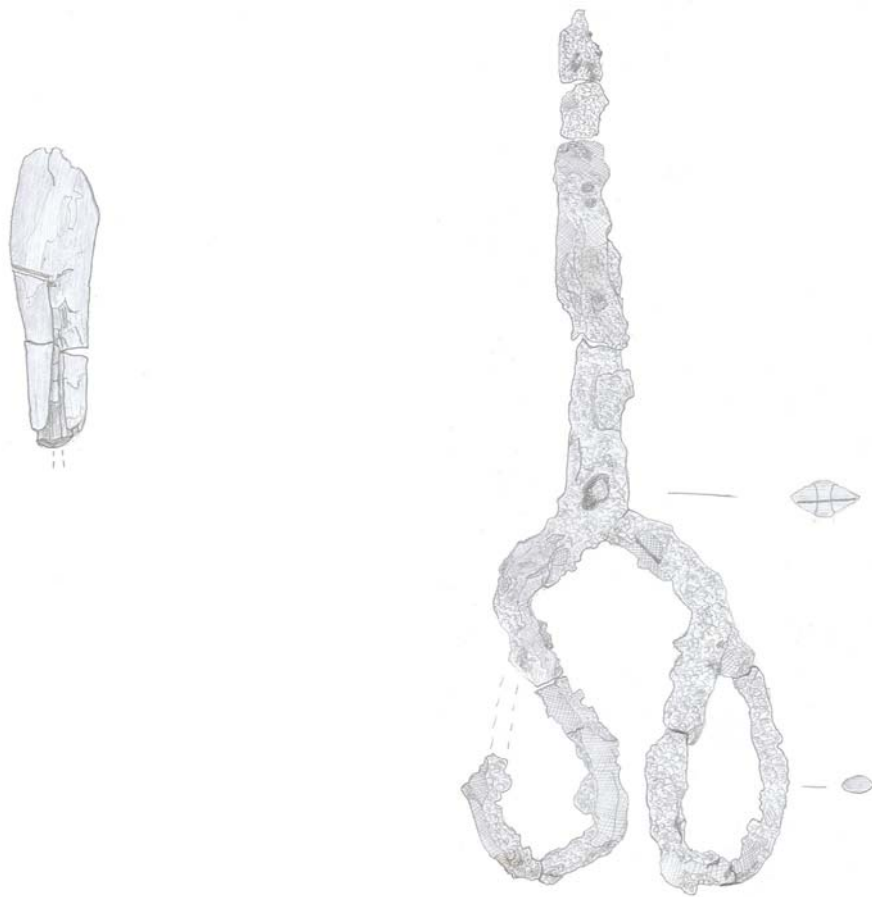




Abb. 225: Selenge, Chongor, Bural, Gr. 2: Spinnwirtel aus Tonscherbe (oben),
Reste einer Ahle mit Holzgriff (unten, links) und Eisenschere (unten, rechts)



Grab 3 (Kat. Nr. 155)

Das Grab 3 lag 3 m südlich von Grab 2; ovale Aufschüttung von kleinen Felssteinen (2,00 m x 1,50 m); in 0,80 m Tiefe fand sich das Skelett einer Frau in gestreckter Rückenlage; NO-SW ausgerichtet; linke Arme angewinkelt; linke Hand am Becken.

Inventar

1. Links des Schädels ein fragezeichenförmiger Bronze-Ohring mit Perle; H. 4,7 cm; 0,2 cm stark; Perlendm. 0,5 cm.
2. Neben der linken Hüfte zwei Perlen und drei chinesische Bronze-Münzen; alle datiert Nördlichen Song-Dynastie; Tai-pin-tuang-bao (976-998); Sian-Bao-Fu-Yuan (1008-1017); Tian-Bao-Zhun-Yuan (1023-1032)
3. Neben dem linken Hand Schulterblatt und Unterschenkelknochen vom Schaf
4. Um die Füßen Reste einer Kopfbedeckung aus Birkenrinde.

Verbleib: 1 - Im Archiv des Instituts für Archäologie der Mongolischen Akademie der Wissenschaften, Ulaanbaatar; 2, 3, 4 – Nicht auffindbar.

Literatur: Ch. Lchagvasüren 1989 b, 137-138; Ders. 1994, 61.



Abb. 226: Selenge, Chongor, Buural, Gr. 3: Bronze-Ohring

Grab 4 (Kat. Nr. 156)

Das Grab 4 lag 19 m süd-westlich von Grab 3; ovale Steinaufschüttung (3,00 m x 2,00 m), in 1,50 m Tiefe Reste vom Brettersarg (1,48 m x 0,35-0,56 m); die Lage des menschlichen Knochen wurde nicht dokumentiert; das Grab war alt ausgeraubt.

Inventar

1. Links des Schädels eine Eisenschere und ein runder Eisengegenstand; Dm. 4 cm.
2. Unter der Brust zwei Rücken und zwei Halswirbelknochen vom Schaf.
3. Über den Unterschenkeln und über den Füßen Reste eines Köchers aus Birkenrinde.
4. Im Köcher eine blattförmige und eine dreiflüglige Pfeilspitzen.

Verbleib: Nicht auffindbar.

Literatur: D. Navaan 1982, 4; Ch. Lchagvasüren 1994, 61-62.

Grab 5 (Kat. Nr. 157)

Das Grab 5 lag 22 m süd-westlich von Grab 4; rechteckige Aufschüttung aus mittleren Felssteinen (3,00 m x 2,00 m); im süd-östlichen Teil der Aufschüttung ein senkrecht stehender Stein als Stele; in 1,30 Tiefe in einem Brettersarg lag das Skelett eines erwachsenen Mannes in gestreckter Rückenlage; NO-SW ausgerichtet, Hände an den Seiten, Beine gestreckt.

Inventar

1. Unter dem Schädel und auf dem linken Unterschenkel jeweils ein fragezeichenförmiger Golden-Ohring mit einer Kugelanhängsel.
2. Zwischen den rechten Arm und Brust ein Knochengriffstück eines Bogens; L.17 cm.
3. Auf den Becken goldene Gürtelgarnituren; verzierte mit den Hornmustern und fliegende Falkendarstellung.
4. Neben der linken Hüfte eiserne Pfeilspitze.
5. Neben dem linken Bein Unterschenkel und Rückenwirbelknochen vom Schaf.

Verbleib: 1, 2, 4, 5 – Nicht auffindbar; 3 – Davon 4 Stücke (aber ohne „fliegende Falkendarstellung“) sind im Archiv des Instituts für Archäologie der Mongolischen Akademie der Wissenschaften, Ulaanbaatar.

Literatur: D. Navaan 1982, 4-5; Ch. Lchagvasüren 1994, 62.



Abb. 227: Selenge, Chongor, Bural, Gr. 5: Golden- Gürtelbeslag


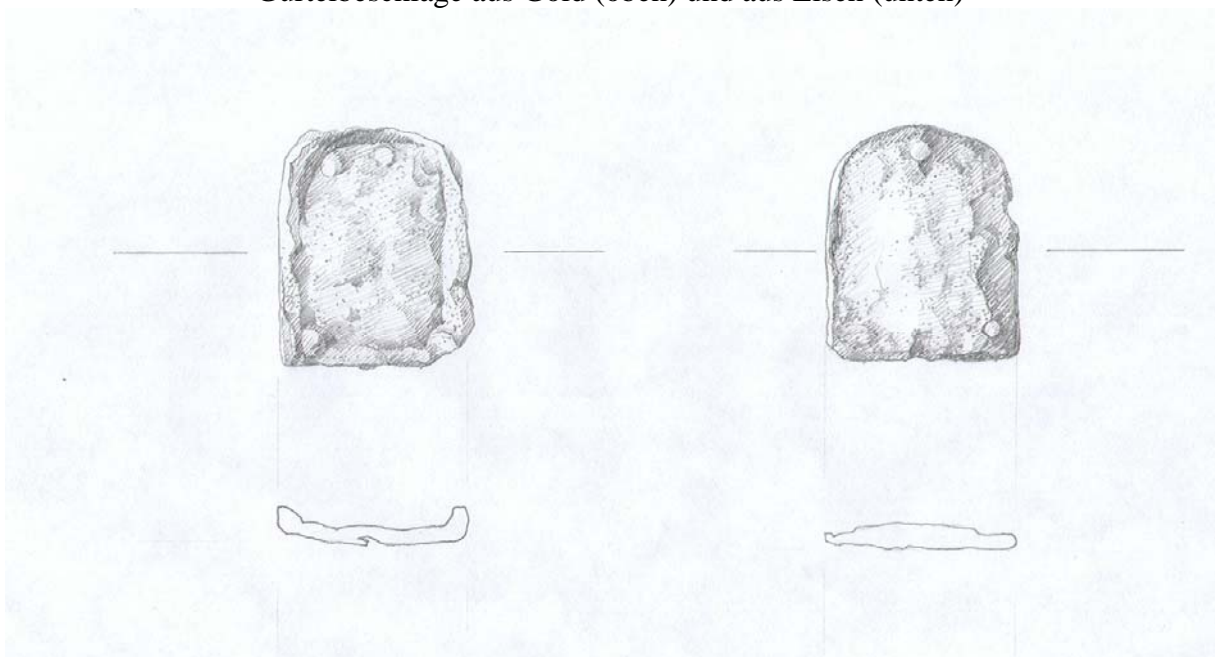


Abb. 228: Selenge, Chongor, Buural, Gr. 5:
Gürtelbeschläge aus Gold (oben) und aus Eisen (unten)



Grab 6 (Kat. Nr. 158)

Das Grab 6 lag 5 m nord-westlich von Grab 5; ovale Aufschüttung von Felssteinen (2,50 m x 1,50 m); im süd-östlichen Teil der Aufschüttung ein vertikal stehender Stein als Grabstele; in 1,40 Tiefe in einem Brettersarg (1,30 m x 0,50-0,70 m) fand sich alt gestörte Bestattung eines über 50 jährigen Mannes; O-W orientiert.

Inventar

1. Links der Hüfte kleines Messer mit Holzscheide; einschneidige.
2. Links vom Körper Fragmente zwei bis dreimal umwickelten Birkenrinde.
3. Um den Füße Birkenrinde.

Verbleib: 1– Im Archiv des Instituts für Archäologie der Mongolischen Akademie der Wissenschaften, Ulaanbaatar; 2, 3 – Nicht auffindbar.

Literatur: D. Navaan 1982, 5; Ch. Lchagvasüren 1994, 62.



Abb. 229: Selenge, Chongor, Buural, Gr. 6:
Reste eines Eisenmessers

Grab 7 (Kat. Nr. 159)

Das Grab 7 lag 10 m nord-östlich von Grab 6; ovale Aufschüttung aus Felssteinen (2,50 m x 1,30 m); in 1,80 m Tiefe an der Westseite der Grabgrube Nische; innerhalb der Nische lag die Bestattung einer 25-30 jährigen Frau in N-S gestreckter Rückenlage.

Inventar

1. Bei der rechten Hand ein bronzenener Spiegel mit gelbem Seidenetui; rund; Dm. 12,6 cm; 0,35 cm dick; gegossen; verziert; mit der Darstellungen von Menschen, Tieren und Landschaft; Etui ist rund; Dm. 15,5 cm.
2. Auf dem Etui des Spiegels ein gebrochener Holzkamm; H. 4,5 cm; B. 2,5 cm; ein bronzenes Schälchen; Randdm. 6,5 cm; Bodendm. 3 cm; H. 2 cm; Ahle mit Holzgriff; H. 5,8 cm; Spinnwirtel aus braunem Wandscherben; rund, Dm. 5,1 cm; 0,8 cm dick.
3. Im Kopfbereich eine Bronzekapsel mit der Sonne, mit dem Mond und mit vegetabilem Dekor. H. 11,5 cm; B. 2,0 cm; 0,1 stark; auf dem einen Deckel der Kapsel eine Türkisperle; runde; Dm. 0,2 cm; ein gelochtes Gehäuse der Kauri-Schnecke; Kleidungsfragmente aus Pelzwerk; eine Bronzekette; blütenförmige; 2,1 cm x 2,1 cm;
4. Bei der Hand ein Fingerring aus Kupfer; verziert mit zwei parallel Linie; B. 0,65 cm.
5. Im Beckenbereich ein dreieckiger Gegenstand aus Birkenrinde; auf dem Gegenstand elf dreieckiger Zierbeschlag aus Kupfer; je 0,45 cm x 0,45 cm; vielleicht hat man ursprünglich ihm auf der Kopfbedeckung befestigt.

Verbleib: 1, 3, 5– Im Archiv des Instituts für Archäologie der Mongolischen Akademie der Wissenschaften, Ulaanbaatar; 2, 4 – Nicht auffindbar.

Literatur: D. Navaan 1982, 5; Ch. Lchagvasüren 1989 b, 138.



Abb. 230: Selenge, Chongor, Buural, Gr. 7: Bronze-Spiegel





Abb. 231: Selenge, Chongor, Bural, Gr. 7: Seidenetui des Spiegels (oben) und Kupferschmücken einer Kopfbedeckung (unten)






Abb. 232: Selenge, Chongor, Bural, Gr. 7: Die Muster der Kupferschmücken (oben), Kauri- Schneckengehäuse und genähte Birkenrindenfragmente mit Stoff einer Kopfbedeckung (unten)

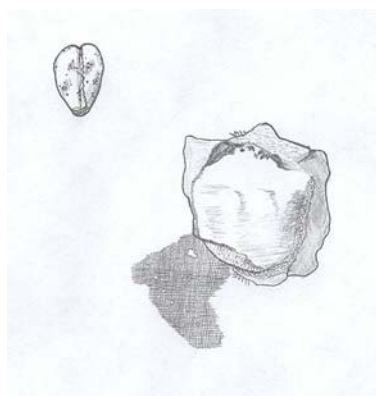


Abb. 233: Selenge, Chongor, Bural, Gr. 7: Spinnwirtel aus braunem Wandscherben und Kette aus Bronze

Grab 8 (Kat. Nr. 160)

Das Grab 8 lag 14 m südlich von Grab 7; ovale Aufschüttung von Felssteinen (3,00 m x 2,00 m); in 1,8 m Tiefe lag das Skelett eines erwachsenen Mannes in gestreckter Rückenlage; N-S ausgerichtet; rechte Arm angewinkelt; rechte Hand am Becken.

Inventar

1. Neben der rechten Hüfte eine Eisenhacke eines Köchers und ein Eisenmesser mit Holzgriff.
2. Unter den Hüfte zwei Rückenwirbelknochen vom Schaf.

Verbleib: Nicht auffindbar.

Literatur: D. Navaan 1982, 5; Ch. Lchagvasüren 1989 b, 138.

Grab 9 (Kat. Nr. 161)

Das Grab 9 lag 8 m östlich von Grab 11; ovale Aufschüttung von kleinen Felssteinen (2,00 m x 1,50 m); im süd-östlichen Teil der Aufschüttung ein senkrecht stehender Stein als Grabstele; in 1,0 m Tiefe verstreut menschliche Knochen; keine Funde; das Grab war alt gestört.

Literatur: Ch. Lchagvasüren 1989 b, 138; Ders. 1994, 63.

Grab 10 (Kat. Nr. 162)

Das Grab 10 lag 4 m süd-westlich von Grab 9; ovale Aufschüttung von Felssteinen (4,50 m x 4,00 m); in 0,50 m Tiefe Oberkante der Grabgrube; in 1,20 m Tiefe lag das Skelett eines erwachsenen Individuums in linkseitiger Hockerlage; NW-SO ausgerichtet; das Grab war alt ausgeraubt.

Inventar

1. Neben den linken Arm eine eiserne Pfeilspitze

Verbleib: Nicht auffindbar.

Literatur: D. Navaan / T. Sanžmjatav / Ch. Lchagvasüren 1984, 3; Ch. Lchagvasüren 1989 b, 138.

Grab 11 (Kat. Nr. 163)

Das Grab 11 lag 13 m süd-westlich von Grab 8; ovale Aufschüttung von Felssteinen (2,50 m x 2,00 m); in der Mitte der Auslegung keine Steine; im süd-östlichen Teil der Aufschüttung ein einzelner senkrecht stehender Stein als Grabstele; in 1,27 m Tiefe lag das Skelett einer Frau in gestreckter Rückenlage; O-W orientiert; Arme an der Seite angelegt; Beine gestreckt; Blick nach oben.

Inventar

1. Unter dem Schädel Reste einer Kopfbedeckung aus Birkenrinde sowie mit gelbem Seide.
2. Links des Schädels ein goldener Ohrring.
3. Am Halswirbel eine Kette: eine weiße Perle; runde; Dm. 1,1 cm x 1 cm; eine blaue Perle; fünfseitige runde; 1,6 cm x 1,3 cm; eine rosige Perle; fünfseitige runde; 1,6 cm x 1,3 cm.
4. Neben der linken Schulter ein Zierbeschlag aus Kupfer; H. 3 cm; B. 0,6 cm; ein Gehäuse der Kauri-Schnecke; eine blattförmige eiserne Pfeilspitze; B. 4,3 cm.
5. Unter dem linken Schlüsselbein ein eisernes Messer; L. 13 cm; B. 2 cm; einschneidig.

Verbleib: Nicht auffindbar.

Literatur: D. Navaan / T. Sanžmjatav / Ch. Lchagvasüren 1984, 4; Ch. Lchagvasüren 1989 b, 138-139.

Grab 12 (Kat. Nr. 164)

Das Grab 12 lag nebeneinander von Grab 11; ovale Aufschüttung von Felssteinen (2,50 m x 1,50 m); in der Mitte der Auslegung ein einzelner; vertikal stehender; weißer Stein (H.60 cm; B. 12-30 cm) als Stele; in 1,95 m Tiefe in einem Brettensarg fand sich das Skelett eines erwachsenen Individuums in gestreckter Rückenlage; NO-SW ausgerichtet; Hände am Becken; Beine leicht angewinkelt.

Inventar

1. Neben der linken Hüfte Reste eines Köchers aus Birkinrinde; Rand des Köchers mit eisernem Gegenstand befestigt; Boden des Köchers mit dem Holz gefertigt; eine eiserne, blattförmige Pfeilspitze; L. 9 cm; ein Unterschenkelknochen vom Schaf.
2. Im Fußbereich der Grabgrube fanden sich Brandspuren.

Verbleib: Nicht auffindbar.

Literatur: D. Navaan / T. Sanžmjatav / Ch. Lchagvasüren 1984, 5; Ch. Lchagvasüren 1989 b, 139.

Grab 13 (Kat. Nr. 165)

Das Grab 13 lag 3 m westlich von Grab 19; rundliche Aufschüttung von Felssteinen (Dm. 1,8 m); die Grabgrube war 0,50 m tief; keine Reste menschlicher Knochen; alt ausgeraubt oder Kenotaph.

Inventar

1. Zwischen den Steinen der Auflegung ein Unterschenkelknochen vom Schaf.

Verbleib: Nicht auffindbar.

Literatur: Ch. Lchagvasüren 1989 b, 139.

Grab 14 (Kat. Nr. 166)

Das Grab 15 lag 80 m süd-östlich von Grab 12; ovale Aufschüttung von kleinen Felssteinen (2,30 m x 1,70 m); in 1,00 m Tiefe lag die Bestattung eines erwachsenen Individuums in gestreckter Rückenlage; N-S orientiert; Blick nach oben; fehlt zahlreiche Knochen vom Unterkörper.

Inventar

1. Links des Oberkörpers ein Schulterblatt vom Pferd.
2. Rechts des Körpers Reste eisernes Gefäß.

Verbleib: Im Archiv des Instituts für Archäologie der Mongolischen Akademie der Wissenschaften, Ulaanbaatar

Literatur: D. Navaan / T. Sanžmjatav / Ch. Lchagvasüren 1984, 5; Ch. Lchagvasüren 1989 b, 139.



Abb. 234: Selenge, Chongor, Bural, Gr. 14:
Reste eisernes Gefäß

Grab 15 (Kat. Nr. 167)

Ovale Aufschüttung von wenigen Felssteinen (2,40 m x 1,30 m); in 1,10 m Tiefe in einem Brettersarg lag das Skelett eines erwachsenen Individuums in gestreckter Rückenlage; N-S ausgerichtet; Blick nach oben..

Inventar

1. Um den Füßen Reste eines Köchers aus Birkenrinde; eine blattförmige, eiserne Pfeilspitze; L. 9 cm; ein Unterschenkelknochen vom Schaf.
2. Im Fußbereich Brandspur.

Verbleib: Nicht auffindbar.

Literatur: Ch. Lchagvasüren 1989 b, 139.

Grab 16 (Kat. Nr. 168)

Ovale Aufschüttung von Felssteinen (1,70 m x 1,30 m); in 0,50 m Tiefe in der Grabgrube lag die Kinderbestattung; N-S ausgerichtet.

Inventar

1. Ein Fesselknochen vom Rind.

Verbleib: Nicht auffindbar.

Literatur: Ch. Lchagvasüren 1989 b, 139.

Grab 17 (Kat. Nr. 169)

Die Form und Größe der Aufschüttung wurden nicht dokumentiert; in 0,70 m Tiefe in der Grabgrube in einem Brettersarg (1,00 m x 0,40 m; H. 20 cm) lag das Skelett eines Kindes in gestreckter Rückenlage; N-S orientiert; rechte Hand unter der Hüfte; Blick nach Westen.

Inventar

1. Rechts des Schädels ein Unterschenkel und ein Schulterblattknochen vom Schaf.

Verbleib: Nicht auffindbar.

Literatur: D. Navaan 1980 b, 9; Ch. Lchagvasüren 1989 b, 140.

Grab 18 (Kat. Nr. 170)

Grab 18 lag 300 m süd-westlich von Grab 17; die Größe der Aufschüttung wurde nicht dokumentiert; Kinderbestattung; N-S ausgerichtet; keine Beigabe.

Literatur: D. Navaan 1980 b, 9; Ch. Lchagvasüren 1989 b, 140.

Grab 19 (Kat. Nr. 171)

Ovale Aufschüttung aus Felssteinen (3,00 m x 2,00 m); ovale Grabgrube NO-SW ausgerichtet; ausgekleidet mit den Holzbrettern (1,00 m x 0,20-0,40 m; H. 0,24 m); abgedeckt auch mit den Brettern; in 0,50 m Tiefe lag das Skelett eines ca. 10 jährigen Kindes in gestreckter Rückenlage; NO-SW orientiert.

Inventar

1. Neben der linken Schultern ein Bronze-Spiegel mit chinesischen Schriftzeichen (cai cai, yuan, chong, xia?); rund; Dm. 4,3 cm; 0,2 cm dick; verzierte mit 38 hochgewölbten, kleinen Mustern; Beingeschnitzte Nadel.

Verbleib: Im Archiv des Instituts für Archäologie der Mongolischen Akademie der Wissenschaften, Ulaanbaatar.

Literatur: Ch. Lchagvasüren 1989 b, 140; Ders. 1994, 65.

Grab 20 (Kat. Nr. 172)

Ovale Aufschüttung von Felssteinen (3,00 m x 2,00 m); in 1,40 m Tiefe fand sich die Bestattung eines Kindes; in gestreckter Rückenlage; NO-SW ausgerichtet.

Inventar

1. Rechts des Schädels ein zerbrochener fragezeichenförmiger Bronze-Ohring mit einer Kugelhängsel; H. 2,7 cm; 0,1 cm stark; Kugelhängsels Dm. 0,6 m.
2. Bei der rechten Hand Bronze-Fingerring mit viereckigem Eingesetzte; 2,0 cm x 1,5 cm.

Verbleib: Im Archiv des Instituts für Archäologie der Mongolischen Akademie der Wissenschaften, Ulaanbaatar

Literatur: D. Navaan 1982, 5; Ch. Lchagvasüren 1989 b, 140.

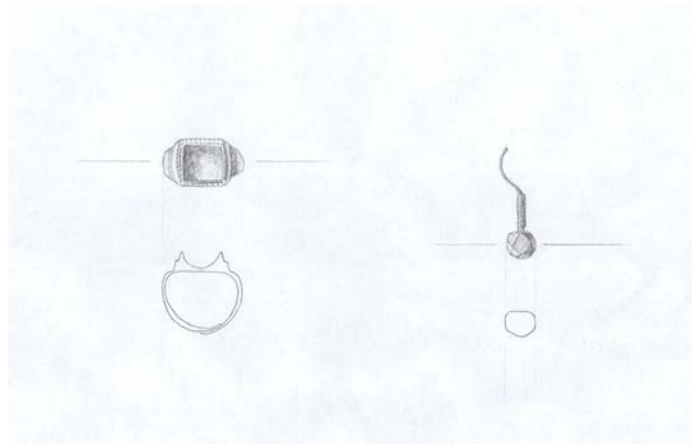


Abb. 236: Selenge, Chongor, Buural, Gr. 20: Finger und Ohr -Ring aus Bronze



Bičigtej Erüü, Orchontuul Sum, Selenge Ajmag

Der Fundort auf dem Berg Bičigtej Erüü liegt an der nördlichen Seite des Flusses Orchon; 20 km südlich von Kreiszentrum Orchontuul. Drei Gräber an der süd-westlichen Seite des Berges wurden im Jahre 1996 durch die Mongolisch-Amerikanische Expedition ausgegraben. Ein Bericht wurde nicht publiziert.

Grab 1 (Kat. Nr. 173)

Ovale Aufschüttung von Felssteinen (5,80 m x 5,20 m); Grabgrube war 0,60 m tief; keine Beigabe und Reste menschlicher Knochen; Kenotaph.

Literatur: Z. Batsajchan / L. Bilegt / Č. Amartüvšin 1996, 6.

Grab 2 (Kat. Nr. 174)

Das Grab 2 lag nord-östlich ca. 10 m von Grab 1; ovale Aufschüttung aus Felssteinen (3,40 m x 3,00 m); in 0,70 m Tiefe fand sich Reste eines Brettensarges; verstreut menschliche Knochen; alt ausgeraubt; keine Funde.

Literatur: Z. Batsajchan / L. Bilegt / Č. Amartüvšin 1996, 6.



Abb. 237: Selenge, Orchontuul, Bičigtej Erüü, Gr. 2

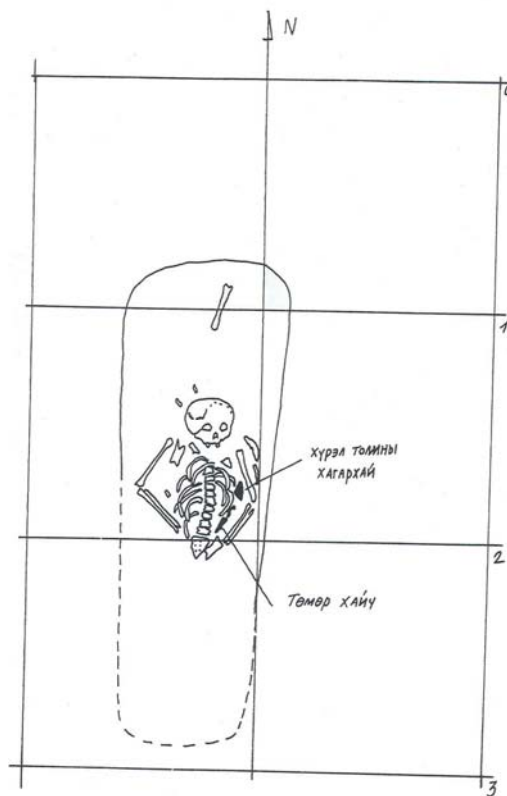


Abb. 238: Selenge, Orchontuul, Bičigtej Erüü, Gr. 2: Bestattung

Grab 3 (Kat. Nr. 175)

Das Grab 3 lag süd-östlich ca. 7 m von Grab 2; ovale Aufschüttung aus Felssteinen (2,60 m x 1,55 m); in 0,50 m Tiefe lag ein erwachsenes Individuum in gestreckter Rückenlage; N-S ausgerichtet; fehlt zahlreiche Knochen vom Unterkörper.

Inventar

1. Im nördlichen Teil der Grabgrube Unterschenkelknochen vom Schaf.
2. Neben dem linken Oberarm gebrochene Bronze-Spiegel.
3. Neben dem linken Unterarm Reste der Schere aus Eisen

Verbleib: Nicht auffindbar.

Literatur: Z. Batsajchan / L. Bilegt / Č. Amartüvšin 1996, 6-7.

Lamt Uul, Dariganga Sum, Süchbaatar Ajmag

Der Fundort befindet sich 1 km westlich vom Berg Lamt; 40 km süd-östlich vom Kreiszentrum Ovoot. Ein Grab wurde im Jahre 1982 durch die Expedition der Mongolischen Akademie der Wissenschaften ausgegraben. Ein Bericht wurde im Jahre 1986 von D. Bajar publiziert.

Grab 2 (Kat. Nr. 176)

Kreisförmige Aufschüttung von Basaltsteinen (Dm. etwa 4,00 m); in 1,30 m Tiefe verstreut menschliche Knochen der alt ausgraubte Kinderbestattung; keine Beigabe.

Literatur: D. Bajar 1982, 4-5; Ders. 1986, 13.

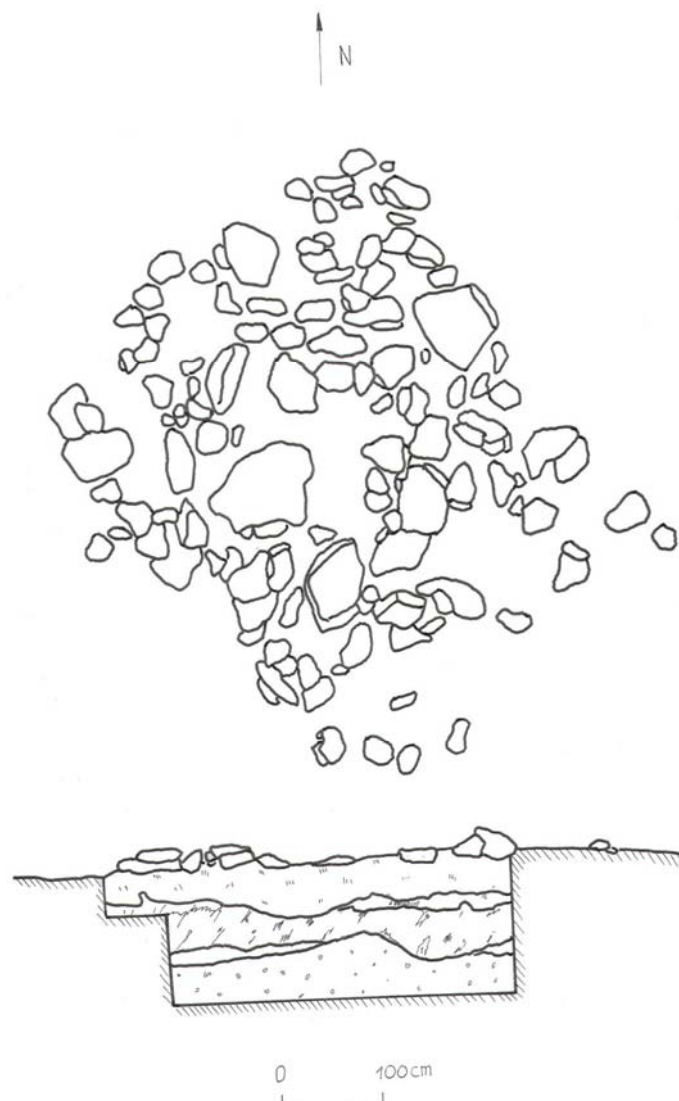


Abb. 239: Süchbaatar, Dariganga, Lamt, Gr. 2

Chovdyn Enger, Erdenecagaan Sum, Süchbaatar Ajmag

Der Fundort liegt auf dem Gebiet der zweiten Brigade des Kreises Erdenecagaan Sum von Süchbaatar Ajmag. Ein Grab wurde im Jahre 1969 von der „Gurvan Golyn“ Expedition der Mongolischen Akademie der Wissenschaften freigelegt. Ein Bericht wurde nicht veröffentlicht.

Grab 1 (Kat. Nr. 177)

Rundliche Aufschüttung von Basaltsteinen (Dm. 6,00 m); Grabgrube mit Steinen ausgemauert; in 0,40 m Tiefe in einem Brettersarg (befestigt mit eisernen Nägeln) lag das Skelett eines erwachsenen Individuums in gestreckter Rückenlage; N-S ausgerichtet; rechte Hand an der Seite; linke Hand auf dem Bauch; Beine gestreckt.

Inventar

1. Neben dem rechten Oberarm ein Unterschenkel vom Schaf.
2. Auf der linken Brustseite; im Achselhöhlenbereich ein Schädel vom Schaf; mit dem Maul nach Norden gerichtet.
3. Auf dem Oberkörper fanden sich Reste der Kleidung mit vier, bronzenen Knöpfe.

Verbleib: Nicht auffindbar.

Literatur: D. Navaan 1969, 28.

Šiveetijn Gurvan Ovoo, Ongon Sum, Süchbaatar Ajmag

Der Fundort liegt an der Ostseite des Berges Šiveet, ca. 40 km südlich vom Kreiszentrum Chavirga entfernt. Ein Grab wurde im Jahre 1983 von der Expedition der Mongolischen Akademie der Wissenschaften ausgegraben. Ein Bericht wurde im Jahre 1997 von D. Bajar veröffentlicht.

Grab 1 (Kat. Nr. 178)

Runde, gewölbte Steinaufschüttung (Dm. ca. 9,00-10,00 m; H. 0,80 m); im süd-östlichen Teil der Aufschüttung eine senkrecht stehende Steinfigur mit Blick nach SO Richtung; im nord-östlichen Teil der rituellen Anlage, unter der Auslegengen; in 0,32 m Tiefe in einem Brettersarg fand sich die Bestattung einer Frau in gestreckter Rückenlage; möglicherweise Sekundärbestattung; NW-SO ausgerichtet; Blick nach Osten; alt ausgeraubt.

Inventar

1. Im Kopfbereich halbkugelförmige Schmuckung aus Kupfer (10 Stücke); unverzierte; gelochte; 0,5 cm x 0,6 cm.
2. Unter dem Kopf Reste von einem Metall-Ohring.
3. An den Becken jeweils eine chinesische Bronze-Münze; beide datierte Nördliche Song Dynastie, „Chung Ning Tuanbao“ (1120-1106); „Shao Shen Yüanbao“ (1094-1098).
4. Um den Füßen Reste des Lederstiefels; gestickte ein Muster.

Verbleib: 1, 2, 3 - Nicht auffindbar; 4 - Im Archiv des Instituts für Archäologie der Mongolischen Akademie der Wissenschaften, Ulaanbaatar

Literatur: D. Bajar 1983, 3, 8-18; Ders. 1997, 105-106.




Abb. 240: Süchbaatar, Ongon, Šiveetijn Gurvan Ovoo, Gr. 1

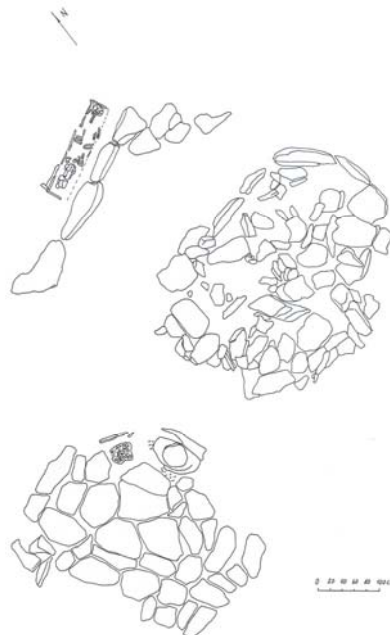


Abb. 241: Süchbaatar, Ongon, Šiveetijn Gurvan Ovoo, Gr. 1

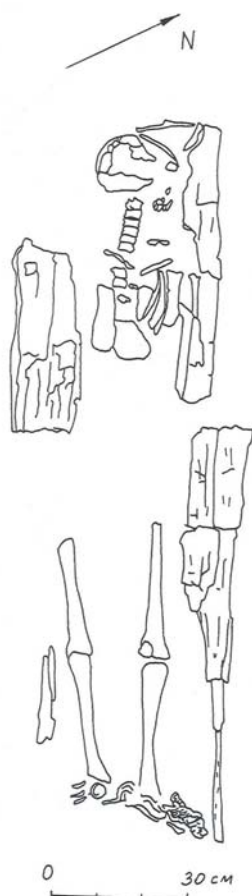


Abb. 242: Süchbaatar, Ongon, Šiveetijn Gurvan Ovoo, Gr. 1: Bestattung

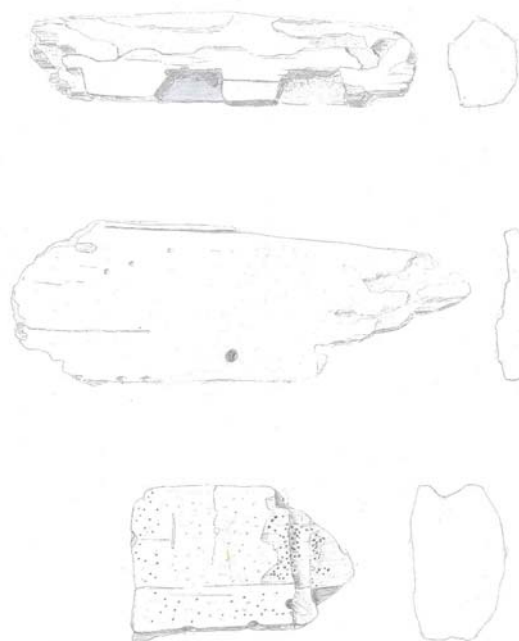


Abb. 243: Süchbaatar, Ongon, Šiveetijn Gurvan Ovoo, Gr. 1: Holzfragmente des Sarges

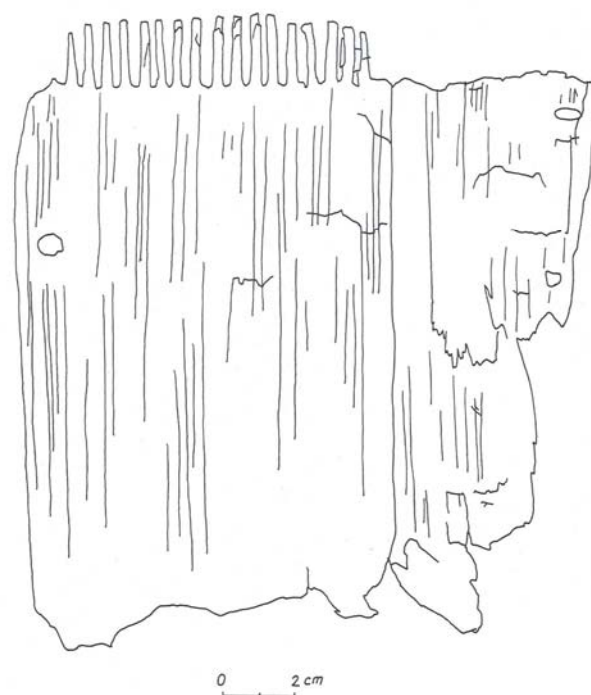
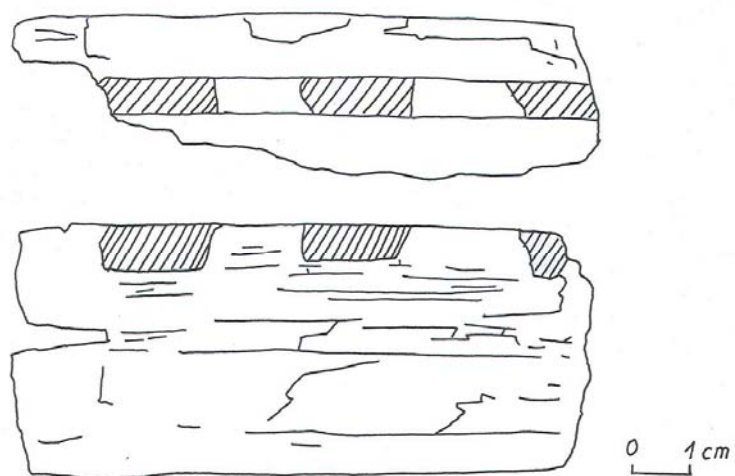


Abb. 243: Süchbaatar, Ongon, Šiveetijn Gurvan Ovoo, Gr. 1: Holzfragmente des Sarges



Abb. 245: Süchbaatar, Ongon, Šiveetijn Gurvan Ovoo, Gr. 1: Holzfragment des Sarges

Baga Ölziyt, Tüvšinširee Sum, Süchbaatar Ajmag

Der Fundort befindet sich im Ort Baga Ölziyt, auf dem Gebiet des Kreises Tüvšinširee Sum, Süchbaatar Ajmag. Zwei Gräber wurden im Jahre 1971 durch die Expedition der Mongolischen Akademie der Wissenschaften ausgegraben. Ein kurzer Bericht über diese Ausgrabung wurde im Jahre 1986 von D. Navaan teilweise, ohne Abbildungen veröffentlicht. Danach hat Expedition der Mongolischen Akademie der Wissenschaften im Jahre 1979 im gleichen Ort noch zwei Gräber freigelegt. Ein kurzer Bericht wurde im Jahre 1989 von Ch. Lchagasüren ohne Abbildungen veröffentlicht.

Grab 1 (Kat. Nr. 179)

Die Form und Größe der Steinaufschüttung wurden nicht dokumentiert; Bestattung einer Frau; in gestreckter Rückenlage; N-S ausgerichtet.

Inventar

1. Rechts des Schädels ein Unterschenkel vom Schaf;
2. Neben dem rechten Oberarm Reste eiserner Schere; ein Bronze-Spiegel; gegossen; rund; Dm. 10,1 cm; 0,4 cm dick; verziert mit Fisch und Wasserwelle.

Verbleib: Außer dem Bronze-Spiegel (im Archiv des Instituts für Archäologie der Mongolischen Akademie der Wissenschaften, Ulaanbaatar) sind nicht auffindbar.

Literatur: D. Navaan 1986, 4.



Abb. 246: Süchbaatar, Tüvšinširee, Baga Ölziyt, Gr. 1: Bronze-Spiegel



Grab 2 (Kat. Nr. 180)

Es gibt keine Dokumentation.

Inventar

1. Doppelringtrense mit Klemmen; L. 10,0 cm; Ringendm. 4,3 cm.
2. Gürtelschnalle aus Eisen; viereckige; 3,9 cm x 2,8 cm; Schnallenzunge ist 4,1 cm lang.
3. Zwei eiserne Steigbügel mit Öse; 12 cm x 12 cm x 4,5 cm.
4. Drei blattförmige, eiserne Pfeilspitzen; L. 8,5 cm; B. 1,4 cm.

Verbleib: 1, 2, 3 - Im Archiv des Instituts für Archäologie der Mongolischen Akademie der Wissenschaften, Ulaanbaatar; 4 - Nicht auffindbar.

Literatur: D. Navaan 1986, 4.



Abb. 247: Süchbaatar, Tüvšinširee, Baga Ölziyt, Gr. 2:
Eiserne Steigbügel und Trense

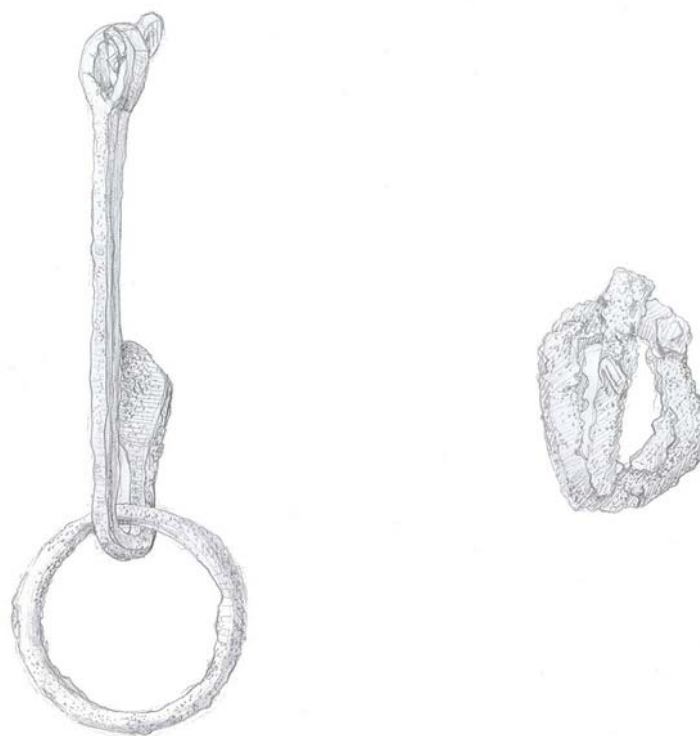


Abb. 248: Süchbaatar, Tüvšinširee, Baga Ölziyt, Gr. 2:
Eiserne Trensenfragment und Gürtelschnalle aus Eisen




Abb. 249: Süchbaatar, Tüvšinširee, Baga Ölziyt, Gr. 2:
Eiserne Steigbügel

Grab 3 (Kat. Nr. 181)

Ovale Aufschüttung von Steinen (3,00 m x 2,00 m); in 1,50 m Tiefe lag das Skelett einer Frau in gestreckter Rückenlage; N-S ausgerichtet; alt ausgeraubt.

Inventar

1. Rechts vom Kopf ein auf dem Boden senkrecht stehender Unterschenkelknochen vom Schaf.
2. Am Halswirbelknochen fanden sich eine Kette aus schwarzen Stein mit zwei Löcher; viereckige, 4,2 cm x 1,1 cm x 0,5 cm; zwei schwarze Perle mit weißen Streifen; runde; 1,4 cm x 1,1 cm und 1,3 cm x 1,1 cm; zwei Perle aus Bernsteinen; 1,8 cm x 1,7 cm x 0,5 cm und 1,3 cm x 1,2 cm x 0,5 cm.
3. Neben der linken Schultern ein fragezeichenförmiger Silber-Ohring mit Lotus dargestellten Anhängsel; vergoldet; H. 4,4 cm.

Verbleib: Im Archiv des Instituts für Archäologie der Mongolischen Akademie der Wissenschaften, Ulaanbaatar;

Literatur: Ch. Lchagvasüren 1989 a, 70-71.

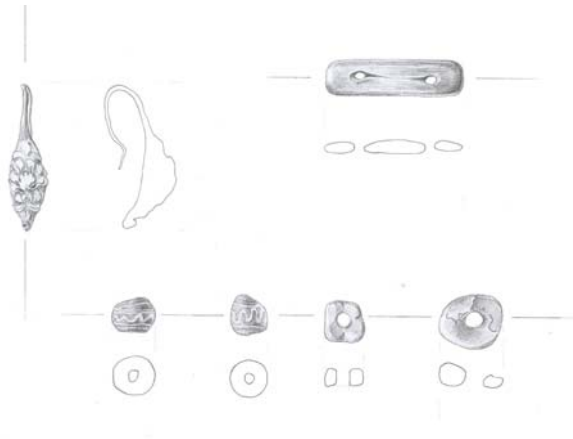


Abb. 250: Süchbaatar, Түвшинshiree, Baga Ölзйт, Gr. 3:
Silber-Ohrhing und Perlen einer Kette

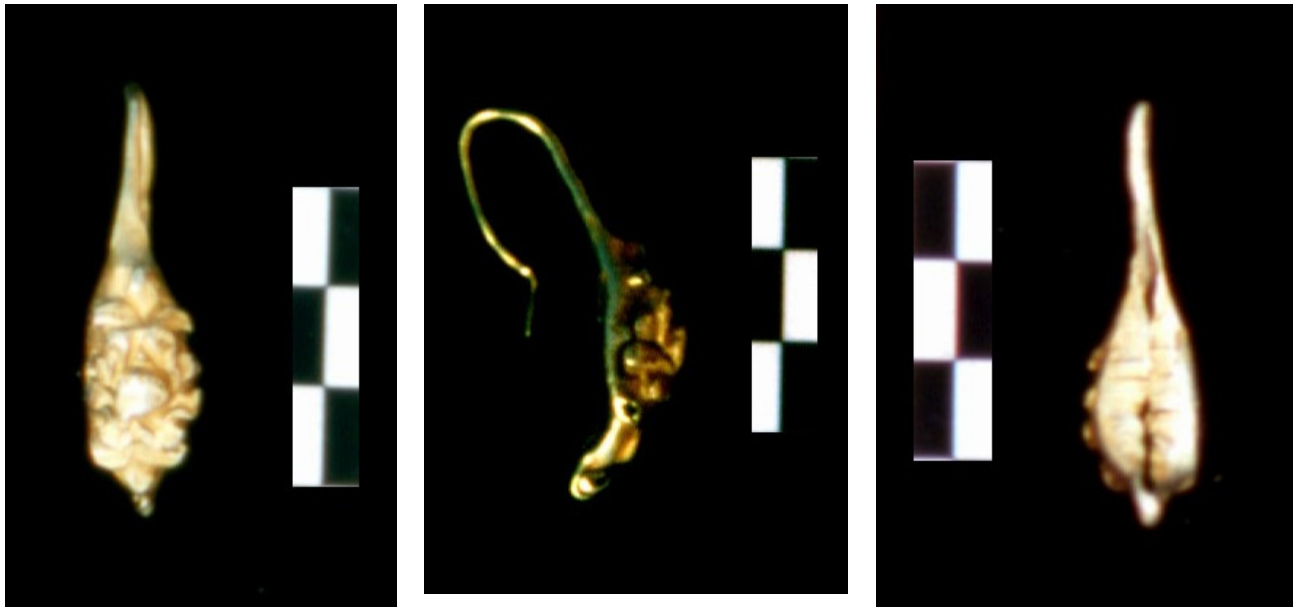


Abb. 250: Süчbaatar, Түвшинshiree, Baga Ölзйт, Gr. 3:
Silber-Ohrhing (oben) und Perlen einer Kette (unten)



Grab 4 (Kat. Nr. 182)

Das Grab 4 lag östlich vom Grab 3; runde, leicht gewölbte Aufschüttung von Felssteinen (Dm. 2,00 m; H. 0,20 m); in 0,7 m Tiefe fand sich das Skelett einer Frau in gestreckter Rückenlage; N-S orientiert; Blick nach Westen.

Inventar

1. Bei der rechten Hand ein Eisenmesser; L. 23,5 cm; B. 22 cm.
2. Neben der rechten Hüfte ein runder Bronze-Spiegel; gegossen; Dm. 9 cm.

Verbleib: Nicht auffindbar.

Literatur: D. Navaan 1971, 4; Ch. Lchagvasüren 1989 a, 71.

Zalaa, Uulbajan Sum, Süchbaatar Ajmag

Der Fundort liegt in der Nähe des Kreiszentrum Zuunbulag. Ein Grab wurde im Jahre 1971 durch die Expedition der Mongolischen Akademie der Wissenschaften ausgegraben. Ein Bericht wurde nicht veröffentlicht.

Grab 1 (Kat. Nr. 183)

Ovale Aufschüttung von Steinen (3,00 m x 1,60 m); NW-SO ausgerichtet; in 1,50 m Tiefe in einem Brettensarg lag das Skelett einer Frau; in gestreckter Rückenlage; NW-SO orientiert.

Inventar

1. Links des Kopf mit Seide umwickelte Feuerstahl; ein Silber-Schmuck einer Kopfbedeckung aus Birkenrinde; ein Bronze-Spiegel; gegossen, rund; Dm. 6 cm; verziert.
2. Vom Halswirbel bis zum Becken zahlreiche (die Anzahl wurde nicht dokumentiert) Knöchel vom Schaf.
3. Zwischen den rechten Rippen Reste von eisernem Gegenstand.
4. Bei der linken Hand eisernes Messer mit Holzgriff.
5. Neben dem rechten Knie Unterschenkelknochen vom Schaf.

Verbleib: Nicht auffindbar.

Literatur: D. Navaan 1971, 4; Ch. Lchagvasüren 1994, 75-76.

Altancecegijn Adag, Altanbulag Sum, Töv Ajmag

Zwei Gräber fanden sich an der Südseite des Berges Altanceceg, auf dem Gebiet des Kreises Altanbulag Sum des Bezirkes Töv Ajmag. Sie wurden im Jahre 1983 von der Mongolisch-Sowjetischen Expedition freigelegt. Ein Bericht wurde nicht veröffentlicht.

Grab 1 (Kat. Nr. 184)

Die Form und Größe der Steinaufschüttung und die Tiefe der Grabgrube wurden nicht dokumentiert; bestattet war eine Frau. Die Lage des Skelettes sowie der Funde wurden nicht dokumentiert.

Inventar

1. Reste einer eisernen Schere
2. Ein gebrochener ringförmiger Bronze-Ohring; 0,15 cm durchmessend.
3. Knöchel vom Reh.
4. Holzfragment mit Stoffresten und Seidenfragment.

Verbleib: 1, 3 - Nicht auffindbar; 2, 4 - Im Archiv des Instituts für Archäologie der Mongolischen Akademie der Wissenschaften, Ulaanbaatar.

Literatur: D. Navaan / T. Sanžmjatav / Ch. Lchagvasüren 1983, 9.

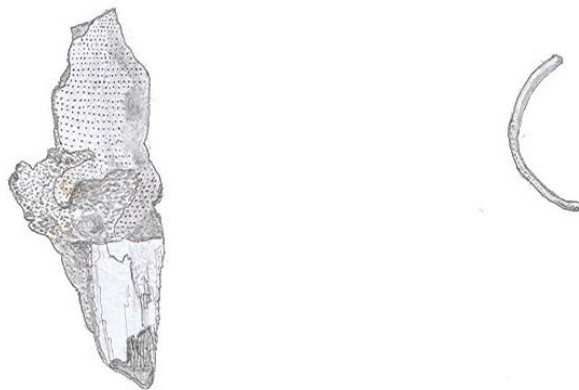


Abb. 251: Töv, Altanbulag, Altanceceg, Gr. 1:
Holzfragment mit Stoffresten und gebrochene Bronze-Ohring

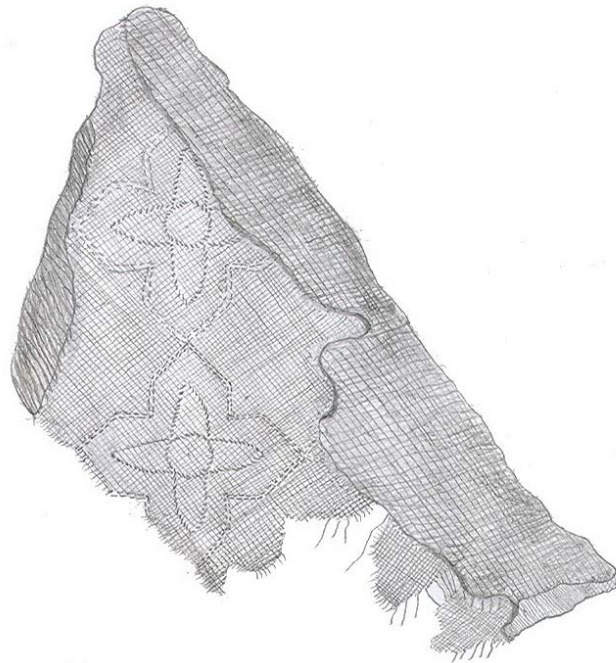


Abb. 252: Töv, Altanbulag, Altanceceg, Gr. 1: Seidenfragment

Grab 2 (Kat. Nr. 185)

Die Form und Größe der Steinaufschüttung wurden nicht dokumentiert; keine Funde; alt ausgeraubt oder Kenotaph.

Literatur: D. Navaan / T. Sanžmjatav / Ch. Lchagvasüren, 1983, 8.

Morin Tolgoj, Altanbulag Sum, Töv Ajmag

Das Gräberfeld Morin Tolgoj befindet sich an der nördlichen Seite des Flusses Tuul; 10 km nord-westlich von der Brigade Tariat, 130 km westlich von der Hauptstadt Ulaanbaatar. Sechs Gräber wurden im Jahre 1983-1984 von der Mongolisch-Sowjetischen Expedition ausgegraben. Ein Bericht wurde nicht publiziert.

Grab 1 (Kat. Nr. 186)

Rundliche Aufschüttung von Felssteinen (Dm. 5,00 m); im nördlichen Teil der Aufschüttung ein senkrecht stehender Stein als Grabstele; in 2,00 m Tiefe in der Grabgrube (3,10 m x 1,30 m) lag das Skelett eines erwachsenen Mannes; in gestreckter Rückenlage; N-S ausgerichtet.

Inventar

1. Links vom Oberkörper Reste eines Köcher aus Birkenrinde; mit drei verschiedenen Pfeilspitzen; Nr. 1.: L. 9,4 cm; B. 2,2 cm; Nr.2.: L.10 cm; B. 2 cm; Nr. 3.: L. 8,2 cm;

B. 2,2 cm; eiserne Hacke des Köchers; L. 10,5 cm; B. 2 cm; Reste eines Eisenmessers; einschnedige; B. 2 cm.

2. Im Fußbereich zwei eiserne Steigbügel mit Öse; 14 cm x 13,5 cm x 5,2 cm.

Verbleib: Nicht auffindbar.

Literatur: D. Navaan / T. Sanžmjatav / Ch. Lchagvasüren 1983, 7.

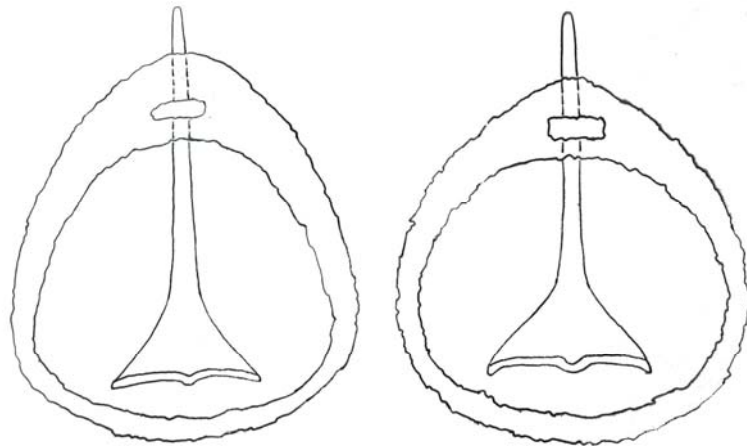
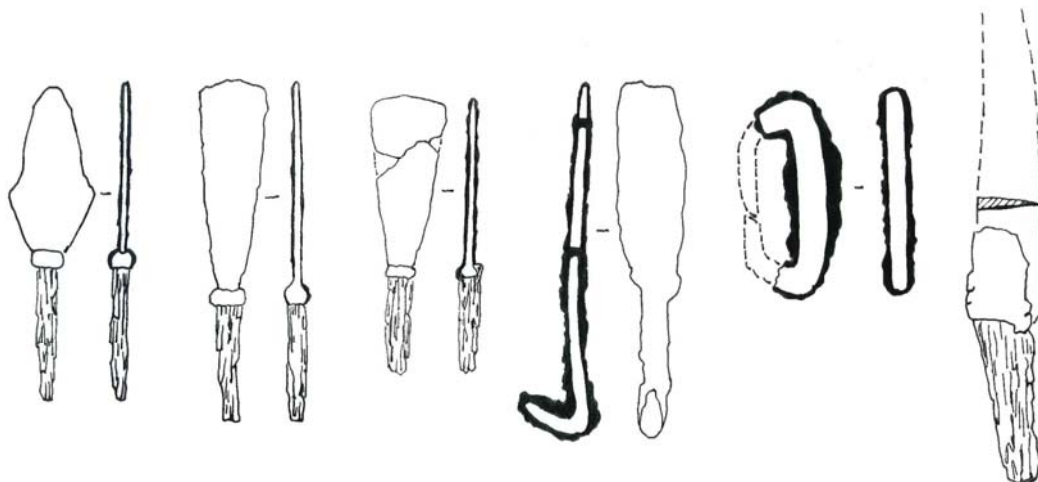


Abb. 253: Töv, Altanbulag, Morin Tolgoj, Gr. 1: Eiserne Steigbügel (oben), Pfeilspitzen, Hacke eines Köchers, Schnalle und Messer aus Eisen (unten)



Grab 2 (Kat. Nr. 187)

Die Form und Größe der Steinaufschüttung wurden nicht dokumentiert; keine Reste menschlicher Knochen; es fand sich nur ein Hüftgelenk vom Schaf.

Literatur: D. Navaan / T. Sanžmjatav / Ch. Lchagvasüren 1983, 7.

Grab 3 (Kat. Nr. 188)

Ovale Aufschüttung von Felssteinen (2,50 m x 1,20 m); 0,50 m Tiefe in der Grabgrube (2,10 m x 0,80 m) lag das Skelett einer Frau in gestreckter Rückenlage; N-S ausgerichtet.

Inventar

1. Rechts des Schädels ein Unterschenkelknochen vom Schaf; Reste einer Kopfbedeckung aus Birkenrinde; zwei gleiche, schwarze Perle; Dm. 0,7 cm; ein Knochennadel; Reste einem Kupferbeschlag und einer Silber-Kapsel mit Öse; verziert mit Blumendekor; Dm. 1,85 cm; erhaltene H. 3,2 cm.
2. Links vom Kopf ein runde Bronze-Spiegel; gegossen, ohne Verzierung, Dm. 13 cm.
3. Neben dem linken Oberschenkel Reste einer Eisenschere; mit der Spitzen zum Kopf gerichtet; L. 9 cm; Griff. 3,5 cm breit; 0,7 cm dick.

Verbleib: Nicht auffindbar.

Literatur: D. Navaan / T. Sanžmjatav / Ch. Lchagvasüren 1983, 7; Ch. Lchagvasüren 1994, 67.

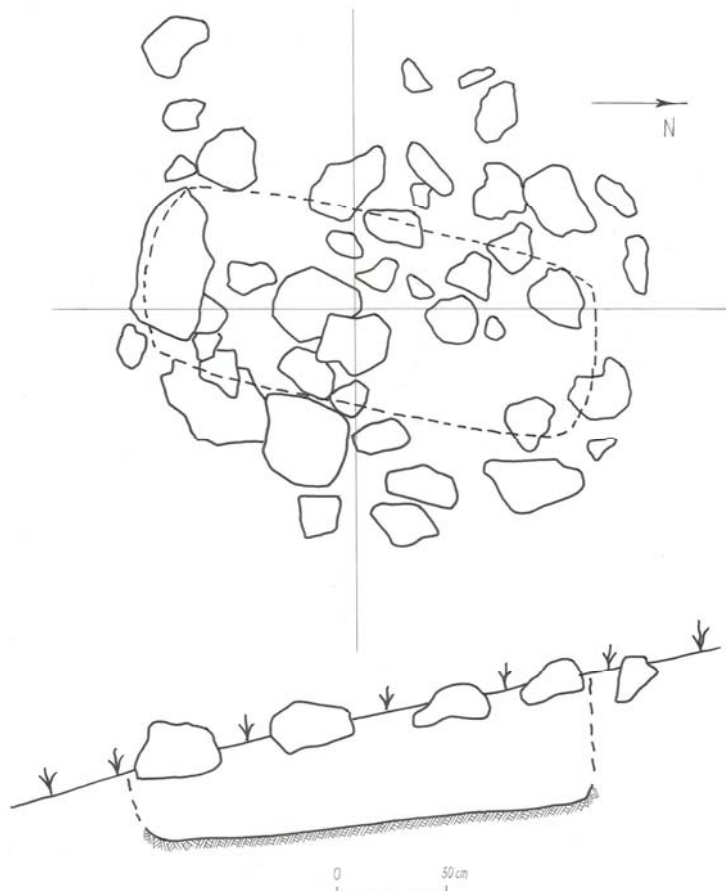


Abb. 254: Töv, Altanbulag, Morin Tolgoj, Gr. 3:
Steinaufschüttung und Profil der Grabgrube

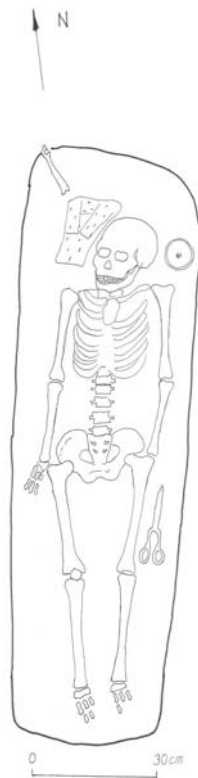


Abb. 255: Töv, Altanbulag, Morin Tolgoj, Gr. 3: Bestattung



Abb. 256: Töv, Altanbulag, Morin Tolgoj, Gr. 3: Grabinventar: Bronzespiegel, Silber-Kapsel, Reste einem Kupferbeschlag und Eisenschere

Grab 4 (Kat. Nr. 189)

Ovale Aufschüttung von Felssteinen (5,00 m x 4,00 m); im nördlichen und im südlichen Teil der Aufschüttung jeweils ein größerer Stein als Stele; keine Grabgrube erkennbar; keine Funde bzw. Reste menschlicher Knochen; Kenotaph.

Literatur: D. Navaan / T. Sanžmjatav / Ch. Lchagvasüren 1983, 8.

Grab 5 (Kat. Nr. 190)

Das Grab 5 lag 15 m nord-östlich von Grab 3; ovale Aufschüttung aus Felssteinen (2,10 m x 0,90 m); in 1,70 m Tiefe Bestattung einer Frau; in gestreckter Rückenlage; W-O ausgerichtet; Arme an den Seiten angelegt; Beine gestreckt.

Inventar

1. Unter der rechten Hand fand sich ein Bronze-Spiegel; eine Eisenschere und Kupferfragmente.

Verbleib: Nicht auffindbar.

Literatur: Ch. Lchagvasüren 1994, 67.

Grab 6 (Kat. Nr. 191)

Ovale Aufschüttung von Felssteinen (2,00 m x 1,50 m); in 1,00 m Tiefe lag das Skelett eines erwachsenen Individuums in gestreckter Rückenlage; NO-SW orientiert; Arme leicht angewinkelt an Rändern der Beckenschaufeln.

Inventar

1. Im Bereich der rechten Hand ein Bruchstück eines Bronze-Spiegels.

Verbleib: Nicht auffindbar.

Literatur: Ch. Lchagvasüren 1994, 67.

Chooltyn Gol, Bajan Sum, Töv Ajmag

Der Fundort entfernt 1,5 km vom Ufer des ausgetrockneten Flusses Chooltyn Gol, ca. 20 km nord-westlich vom Kreiszentrum Maan't. Ein Grab wurde im Jahre 1973 durch die Mongolisch-Sowjetische Expedition ausgegraben. Ein Bericht wurde im Jahre 1975 vom Russischen Archäologe I.V. Aseev veröffentlicht.

Grab 2 (Kat. Nr. 192)

Rechteckige Aufschüttung von Felssteinen; die Größe der Aufschüttung wurde nicht dokumentiert; in 0,75 m Tiefe lag das Skelett eines erwachsenen Mannes in gestreckter Rückenlage; N-S ausgerichtet; Arme leicht angewinkelt; Hände am Becken.

Inventar

1. Links des Schädels eine eiserne Pfeilspitze; ein Unterschenkel und ein Schulterblatt vom Schaf.
2. Rechts vom Oberkörper ein Köcher aus Birkenrinde; L. 62 cm; B. 13-21 cm; eine weitere Pfeilspitze
3. Auf dem linken Knie eine Trense mit großen Ringe aus Eisen; zwei Eisenkuppe mit Holzreste.

Verbleib: Nicht auffindbar.

Literatur: I.V. Aseev 1975, 183, 185-187.

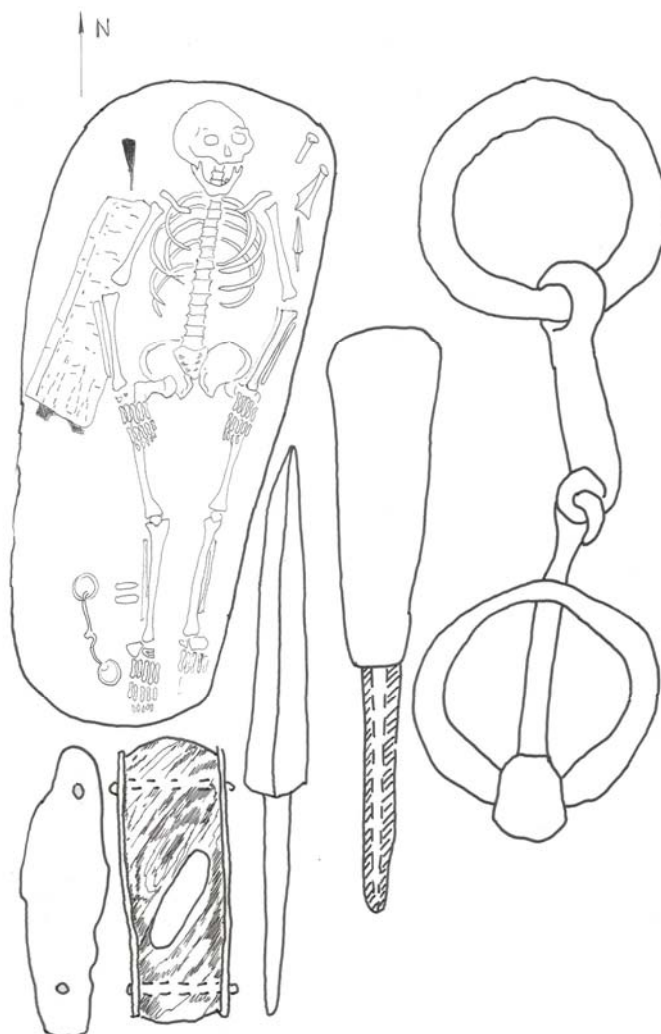


Abb. 256: Töv, Bajan, Chooltyn Gol, Gr. 2: Bestattung und Grabinventar

Cagaan Nuga, Batsumber Sum, Töv Ajmag

Der Fundort liegt an der Südseite des Berges, in der Nähe vom Ferienlager Cagaan Nuga, an der Nordseite des Flusses Sögnögör, im Gebiet des Kreises Batsumber Sum, des Bezirkes Töv Ajmag, ca. 95 km nördlich von der Hauptstadt Ulaanbaatar entfernt. Drei Gräber wurden im Jahre 1984 von der Mongolisch-Sowjetischen Expedition ausgegraben. Ein Bericht wurde nicht publiziert.

Grab 1 (Kat. Nr. 193)

Das Grab 1 lag auf der östlichen Niederterrasse des Berges; Aufschüttung von Felssteinen (4,00 m x 3,40 m); in 0,95 m Tiefe fand sich das Skelett eines erwachsenen Individuums in gestreckter Rückenlage; NO-SW ausgerichtet; das Grab war alt gestört.

Inventar

1. Links vom Körper schwarze Scherben; weiße Perlen; Reste einer Feuerring aus Eisen; Eisenhammer und Fragment vom Gusseisen.

Verbleib: Nicht auffindbar.

Literatur: D. Navaan / T. Sanžmjatav / Ch. Lchagvasüren 1984, 1.

Grab 2 (Kat. Nr. 194)

Das Grab 2 lag südlichen Niederterrasse des Berges, 300 m nördlich vom Ferienlager Cagaan Nuga; ovale Aufschüttung von Felssteinen (3,00 m x 1,50 m); in 0,60 m Tiefe in der Grabgrube (1,10 m x 0,30-0,40 m) lag das Skelett eines Kindes in gestreckter Rückenlage; N-S orientiert; Blick nach Westen; beigabenlos.

Literatur: D. Navaan / T. Sanžmjatav / Ch. Lchagvasüren 1984, 2.

Grab 3 (Kat. Nr. 195)

Das Grab 3 lag auf der Mittelterrasse des Berges, 150 m nord-westlich von Grab 2; ovale, leicht gewölbte Aufschüttung aus Felssteinen (4,50 m x 4,00 m); in 0,40 m Tiefe in der Grabgrube verstreuet menschliche Knochen der alt ausgeraubten Bestattung.

Inventar

1. Kleinere Knochenfragmente vom Großvieh

Verbleib: Nicht auffindbar.

Literatur: D. Navaan / T. Sanžmjatav / Ch. Lchagvasüren 1984, 3.

Čimegt Ovoo, Mөngönmor't Sum, Töv Ajmag

Der Fundort liegt am linken Ufer des Flusses Cherlen (Kerulen), auf dem Gebiet des Kreises Mөngönmor't Sum, Töv Ajmag. Ein Grab wurde im Jahre 1989 durch "Paläoethnographische" Expedition der Mongolischen Akademie der Wissenschaften ausgegraben. Ein Bericht wurde nicht veröffentlicht.

Grab 1 (Kat. Nr. 196)

Rundliche Aufschüttung (2,46 m x 2,30 m) von Felssteinen; in 0,98-1,27 m Tiefe an der Westseite der N-S ausgerichteten Grabgrube Nische (1,72 m x 0,65 m); verschlossen mit flachen Steinen und vier Holzbalken (durchschnittlich 0,35 cm dick); innerhalb der Nische lag die Bestattung in gestreckter Rückenlage; N-S orientiert; linke Arm leicht angewinkelt; linke Hand am Becken angelegt; rechte Hand an der Hüfte; Beine leicht angewinkelt.

Inventar

1. Im nördlichen Teil der Holzgeflechtwand eine Pfeilspitze aus Eisen; flache; blattförmige; L. 15,5 cm; B. 2,0 cm.

Verbleib: Nicht auffindbar.

Literatur: G. Menes 1989, 13.




Abb. 257: Töv, Mөngönmor't, Čimegt-Ovoo, Gr. 1: Steinaufschüttung

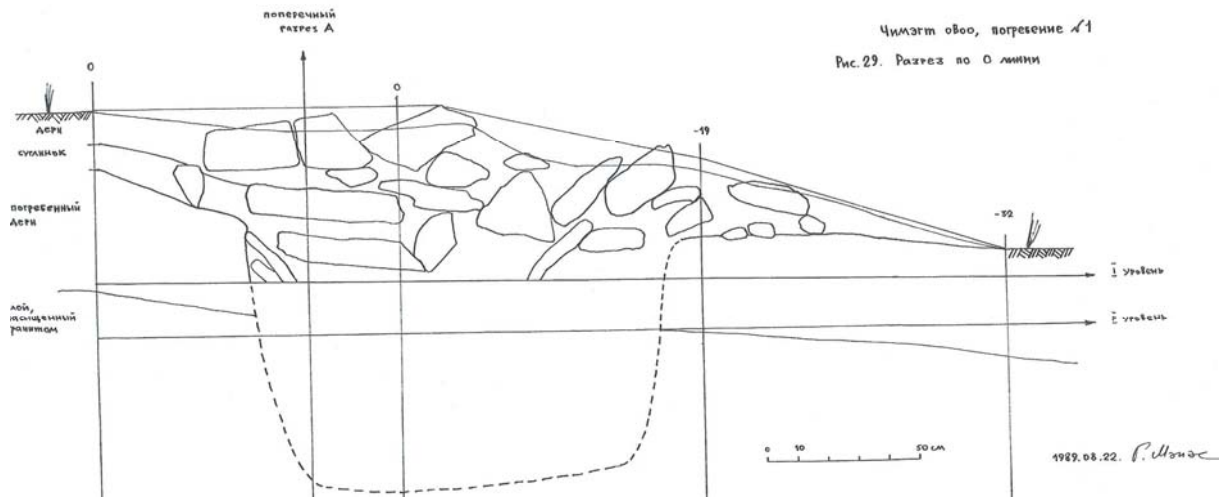
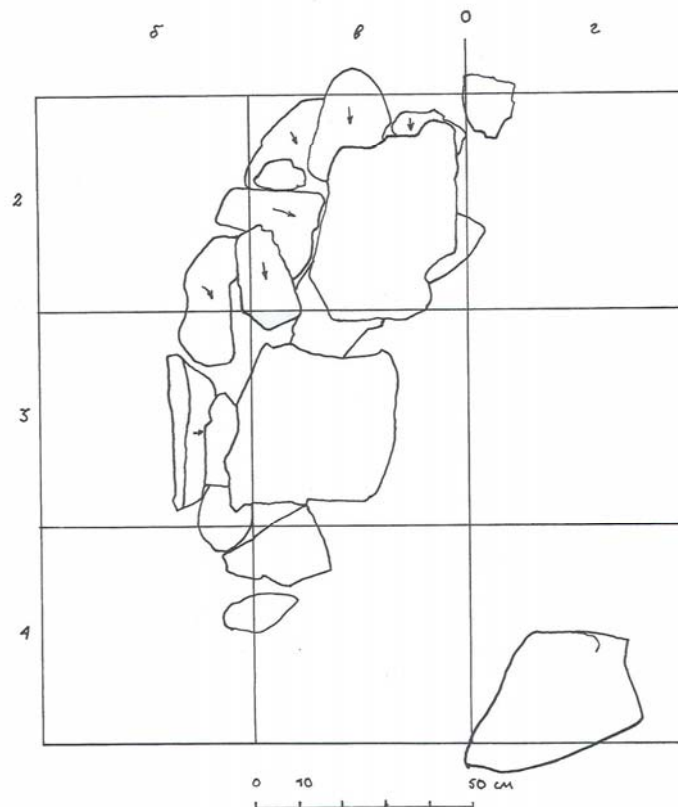


Abb. 258: Töv, Möngönmor't, Čimegt-Ovoo, Gr. 1: Profil (oben) und Steinplattenabdeckung zur Grabnische (unten)

Чимэгт овоо, погребение №1
Рис. 30. План загородки подвоя на I уровне /глубина 57 см /.



1989.08.23.

P. Monac

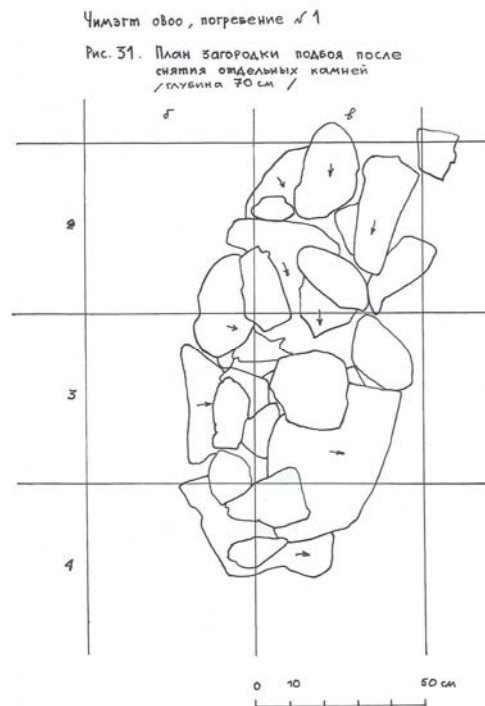


Abb. 259: Төв, Мөнгөнмор'т, Чимэгт-Овоо, Gr. 1:
 Steinplattenabdeckung der Grabnische

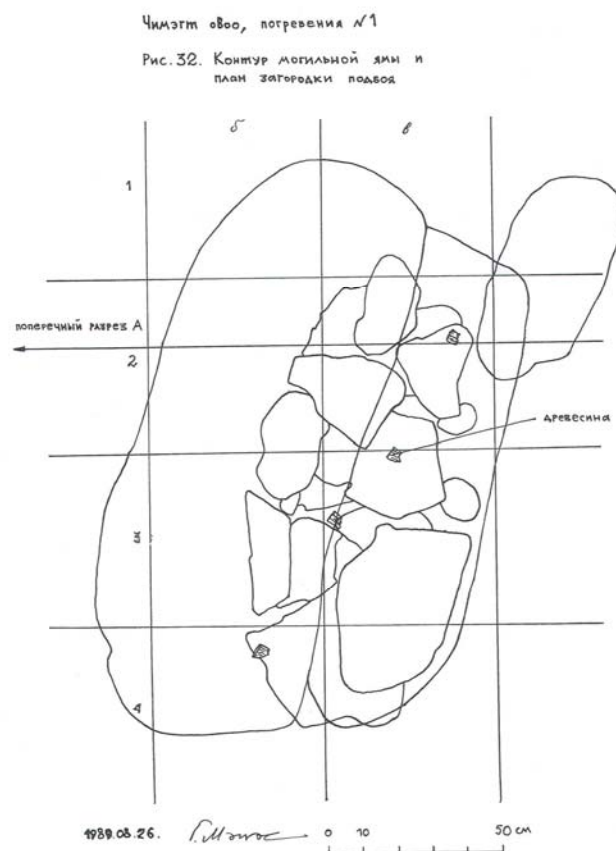


Abb. 260: Төв, Мөнгөнмор'т, Чимэгт-Овоо, Gr. 1:
 Oberkante der Grabgrube und -Nische

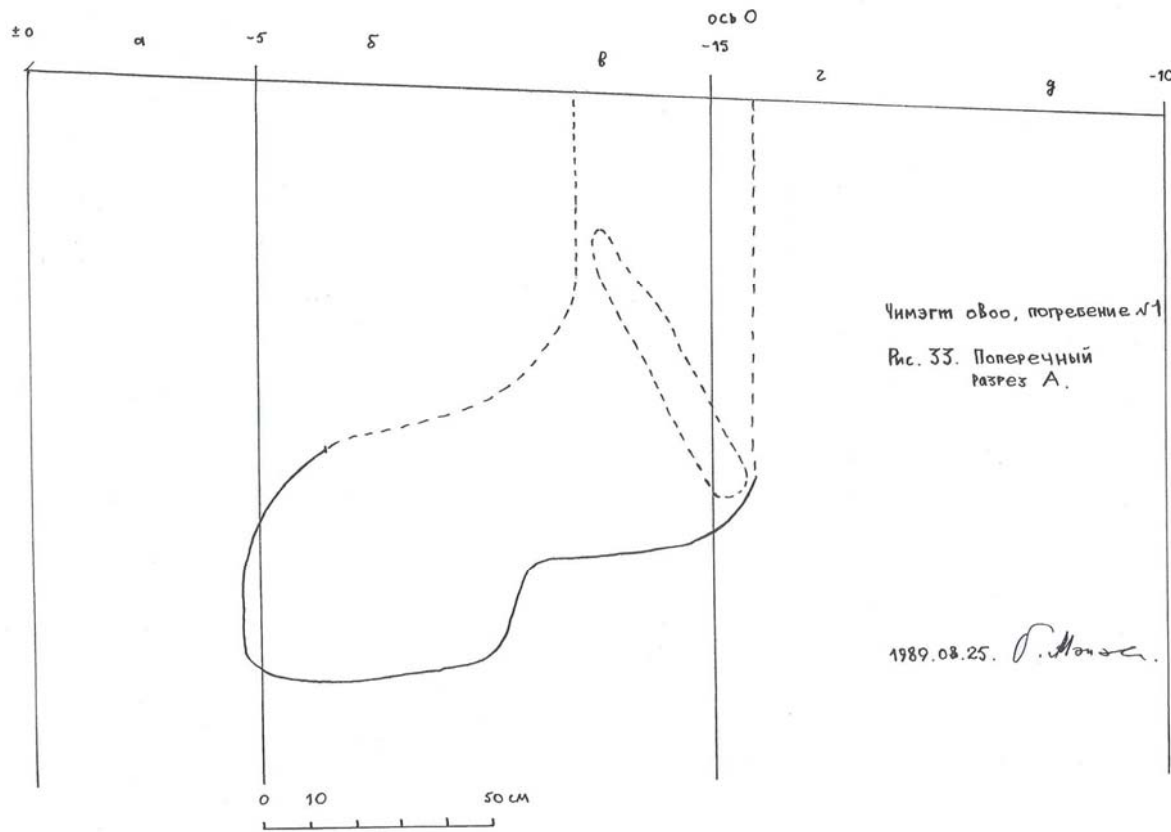
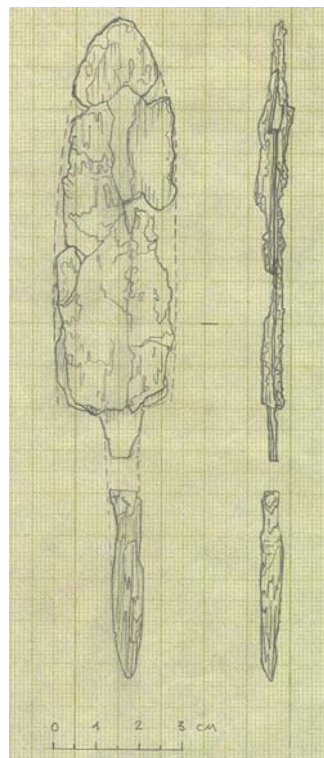


Abb. 261: Төв, Мөнгөнмор'т, Чимэгт-Овоо, Gr. 1: Profil der Grabnische (oben) und Grabinventar: Eisenpfeilspitze (unten)



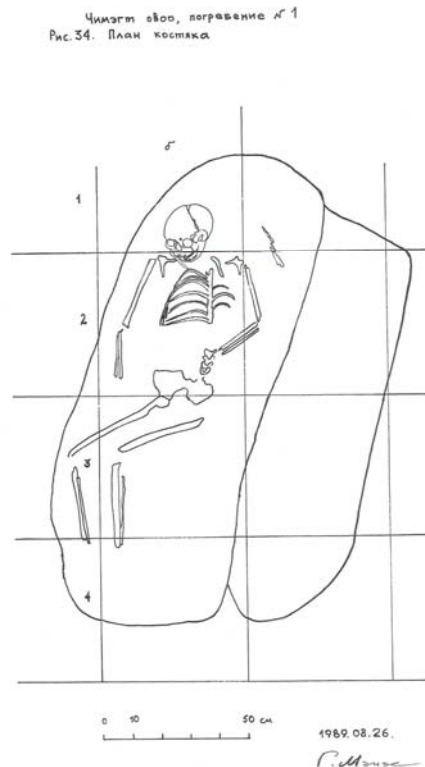


Abb. 262: Төв, Мөнгөнмор'т, Чимэгт-Овоо, Gr. 1: Bestattung

Ich Chötöl, Мөнгөнмор'т Sum, Төв Аймаг

Der Fundort liegt an der linken Seite des Flusses Cherlen (Kerulen); auf dem Gebiet des Kreises Мөнгөнмор'т Sum. Ein Grab wurde im 1999 Jahre von der Mongolisch-Koreanischen Expedition freigelegt. Ein Bericht wurde im gleichen Jahre veröffentlicht.

Grab 1 (Kat. Nr. 197)

N 48°20'430''; E 108°37'56''

Runde Aufschüttung von Felssteinen (Dm. 3,00 m); 0,60 m Tiefe in der Grabgrube (1,10 x 0,95 m); in einer Bretterkiste (0,55 m x 0,45 m; H. etwa 20 cm) fand sich die Bestattung einer ca. 60 jährigen Frau in gehockter Lage; Beine untergeschlagen; beide Arme vor der Brust angewinkelt; Blick nach Süden; beigabenlos. Das Ergebnis der C14 Analyse von Holzproben aus diesem Grab, die in Laboratorien in Korea durchgeführt wurde; datiert auf 1280 nach Chr., die Probe von menschlicher Knochen datiert auf 1475 nach Chr.

Literatur: MonSol. 1999, 77.

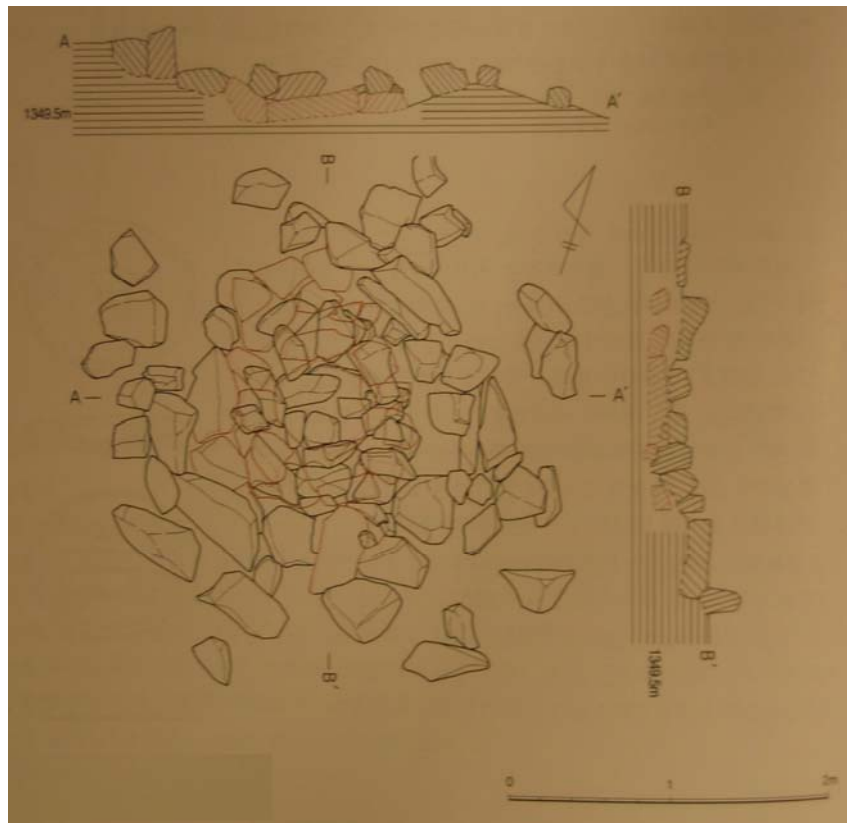


Abb. 263: Төв, Мөнгөнмор'т, Их Чөтөл, Gr. 1: Steinaufschüttung und Profil

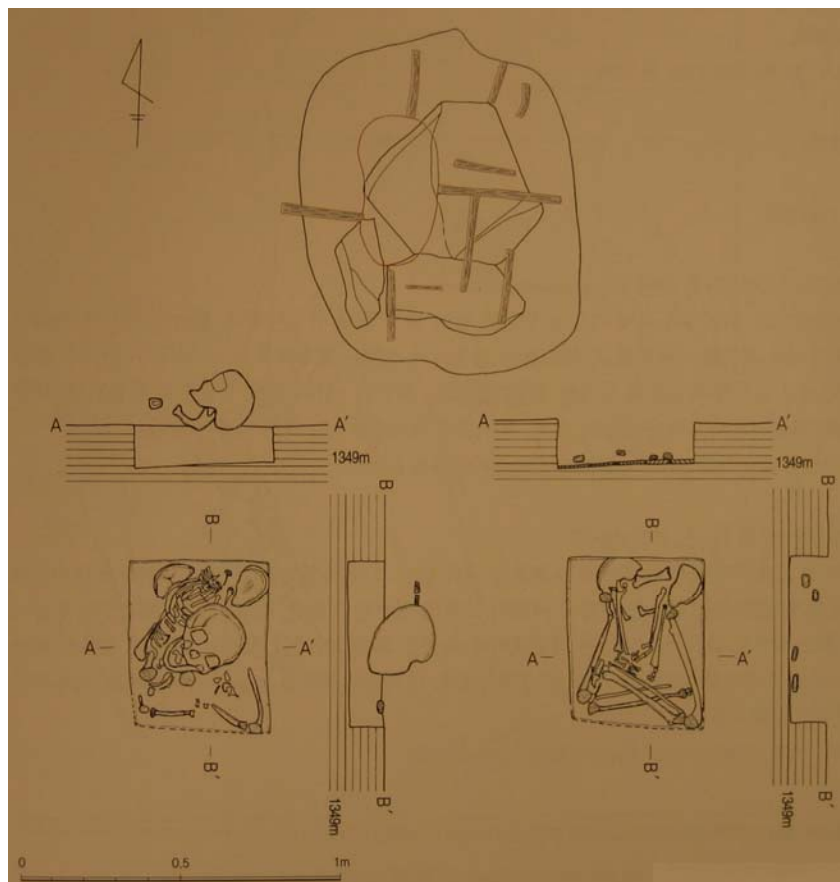


Abb. 264: Төв, Мөнгөнмор'т, Их Чөтөл, Gr. 1: Grabgrube und Bestattung

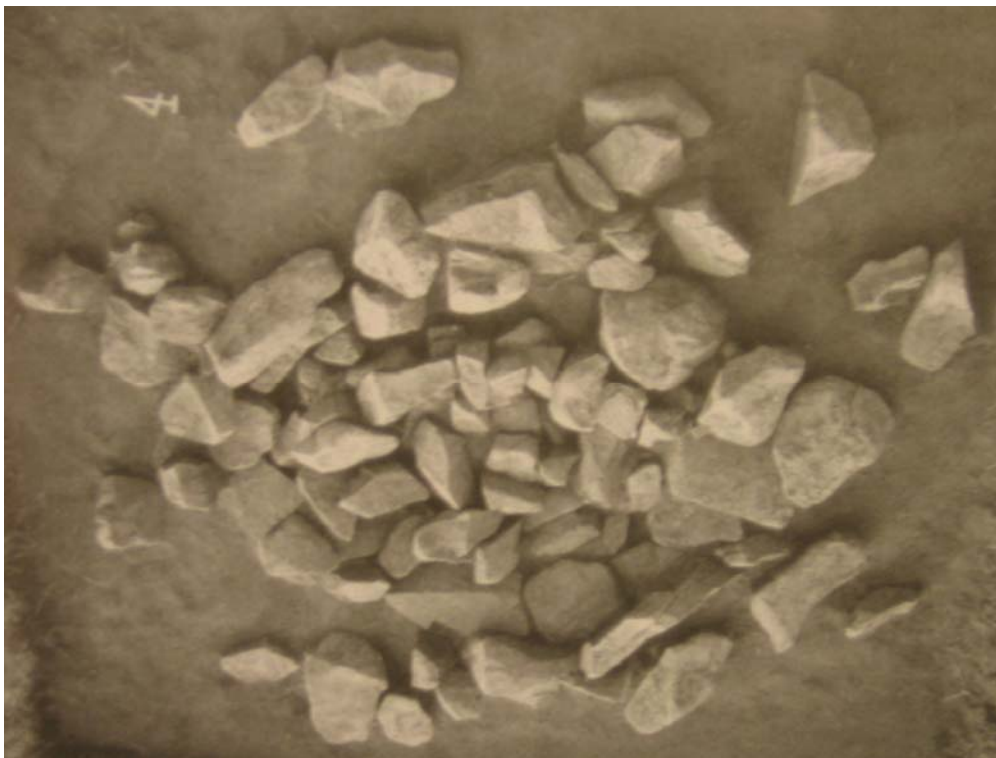


Abb. 265: Töv, Mөngөнмөр't, Ich Chötöl, Gr. 1:
Steinaufschüttung (oben) und Oberkante der Grabgrube (unten)





Abb. 266: Төв, Мөнгөнмор'т, Их Чөтөл, Gr. 1:
Bestattung und Haltung des Skelettes





Abb. 267: Töv, Möngönmor't, Ich Chötöl, Gr. 1:
Eine sitzende Hockerlage (oben) und Boden der Bretterkiste (unten)



Majchan Uul, Öndöršireet Sum, Töv Ajmag

Der Fundort liegt an der nördlichen Seite des Flusses Tuul, 3 km entfernt von der Brigade Tariat. Ein Grab wurde im Jahre 1984 durch die Expedition des Historischen Instituts der Mongolischen Akademie der Wissenschaften freigelegt. Ein Bericht wurde nicht veröffentlicht.

Grab 5 (Kat. Nr. 198)

Ovale Aufschüttung von Felssteinen (3,00 m x 2,00 m); in 1,70 m Tiefe lag das Skelett eines ca. 20 jährigen Mannes in gestreckter Rückenlage; NO-SW orientiert.

Inventar

1. Neben dem rechten Ellbogen ein Bruchstück eines Bronze-Spiegels.

Verbleib: Nicht auffindbar.

Literatur: D. Navaan 1984, 3.

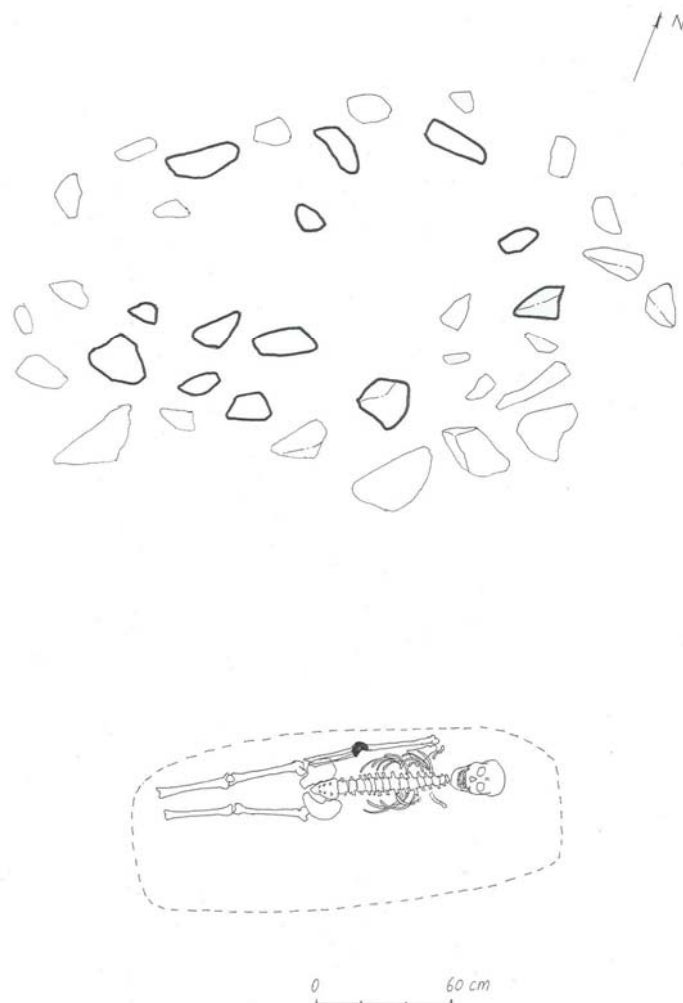


Abb. 268: Töv, Öndöršireet, Majchan Uul, Gr. 5: Steinaufschüttung und Bestattung

Züün Boginy Am, Chan Uul, Ulaanbaatar

Der Fundort liegt auf der nord-westlichen Terrasse des Berges Zuun Mod; an der südlichen Seite des Flusses Tuul; auf dem Gebiet des Bezirkes Chan Uul der Hauptstadt Ulaanbaatar. Ein Grab wurde im Jahre 1982 durch Mongolisch-Sowjetische Expedition ausgegraben. Ein kurzer Bericht wurde im Jahre 1986 von D. Navaan ohne Abbildungen publiziert.

Grab 1 (Kat. Nr. 199)

Ovale Aufschüttung von kleinen Steinen (etwa 2,00 m x 1,50 m); in 1,40 m Tiefe lag das Skelett eines erwachsenen Mannes in gestreckter Rückenlage; NW-SO orientiert.

Inventar

1. Unter dem Kopf Reste einer Textilkleidung als Kissen.
2. Am rechten Hüfte Bogenfutteral aus Birkenrunde.
3. Am linken Hüfte Köcher aus Birkenrinde mit drei, flache, eiserne Pfeilspitzen.
4. Neben dem rechten Hüfte Eisenmesser mit Holzgriff.
5. Auf dem linken Oberschenkel ein eiserner Steigbügel
6. Auf dem rechten Oberschenkel ein eiserner Steigbügel und eiserne Doppelringtrense

Verbleib: Nicht auffindbar.

Literatur: D. Navaan / T. Sanžmjav 1982, 40; D. Navaan 1986, 7.

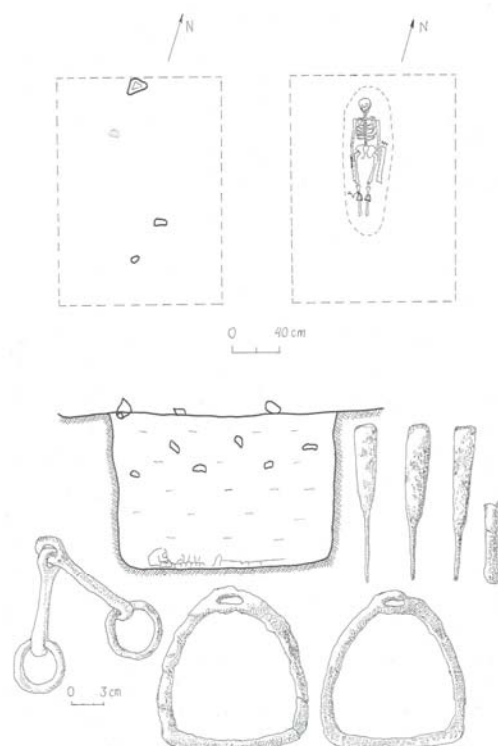


Abb. 269: Ulaanbaatar, Chan Uul, Züün Boginy am, Gr. 1:
Steinaufschüttung, Bestattung und Grabinventar

Ich Am, Gačuurt, Ulaanbaatar

Der Fundort liegt an der Sonnenseite des Berges Ich Am, am nördlichen Ufer des Flusses Tuul, ca. 40 km nord-östlich von der Hauptstadt Ulaanbaatar. Zwei Gräber wurden im Jahre 1985 von der Mongolisch-Sowjetischen Expedition ausgegraben. Ein Bericht wurde nicht veröffentlicht.

Grab 1 (Kat. Nr. 200)

Ovale Steinaufschüttung (2,00 m x 1,50 m); keine Grabgrube erkennbar; keine Funde und Reste menschlicher Knochen; Kenotaph.

Literatur: D. Navaan / T. Sanžmjatav 1985, 4.

Grab 2 (Kat. Nr. 201)

Ovale Aufschüttung von Felssteinen (2,00 m x 1,00 m); in 1,30 m Tiefe in der N-S orientierten Grabgrube (1,85 m x 0,80 m) lag die Kinderbestattung in gestreckter Rückenlage; N-S ausgerichtet; alt ausgeraubt; keine Beigabe.

Literatur: D. Navaan / T. Sanžmjatav 1985, 4.

Dadart, Songino Chajrchan, Ulaanbaatar

Der Fundort Dadart liegt auf dem einen Ausläufer des Gebirges Songino Chajrchan, am nördlichen Ufer des Flusses Tuul, ca. 45 km westlich von der Hauptstadt Ulaanbaatar entfernt. Ein Grab wurde im Jahre 1981 von der Mongolisch-Sowjetischen Expedition ausgegraben. Ein kurzer Bericht wurde im Jahre 1986 von D. Navaan ohne Abbildungen publiziert.

Grab 1 (Kat. Nr. 202)

Ovale Aufschüttung von Felssteinen (4,00 m x 2,00 m); in 2,30 m Tiefe an der Westseite der NO-SW orientierten Grabgrube Nische; innerhalb der Nische fand sich die mit Birkenrinde umwickelte Bestattung eines erwachsenen Mannes in gestreckter Rückenlage in einem Brettersarg; NO-SW ausgerichtet.

Inventar

1. Hinter dem Kopf Reste eines Holzsattels und zwei eiserne Steigbügel.
2. Rechts des Kopfes Reste eisernes Messer mit Holzgriff und Schulterblattknochen vom Schaf.
3. Am rechten Hüfte ein Köcher aus Birkenrinde (L. 65 cm) mit drei Pfeilspitzen.
4. Unter dem Köcher ein Unterschenkelknochen vom Schaf.
5. Links vom Oberkörper Fragment eines bronzenen Kessels mit drei Beine; ein Zahnbein vom Schaf.
6. Zwischen den Unterarm, am Becken fanden sich zahlreiche goldene Gürtelschnallen (insgesamt 32 Stücke); verzierte mit vegetabilem Dekor.

Verbleib: 1, 2, 4, 5 - Nicht auffindbar; 3 – Im Archiv des Instituts für Archäologie der Mongolischen Akademie der Wissenschaften, Ulaanbaatar; 6 – Im Schatzkammer der Zentralbank der Mongolei, Ulaanbaatar.

Literatur: D. Navaan 1986, 7-8.

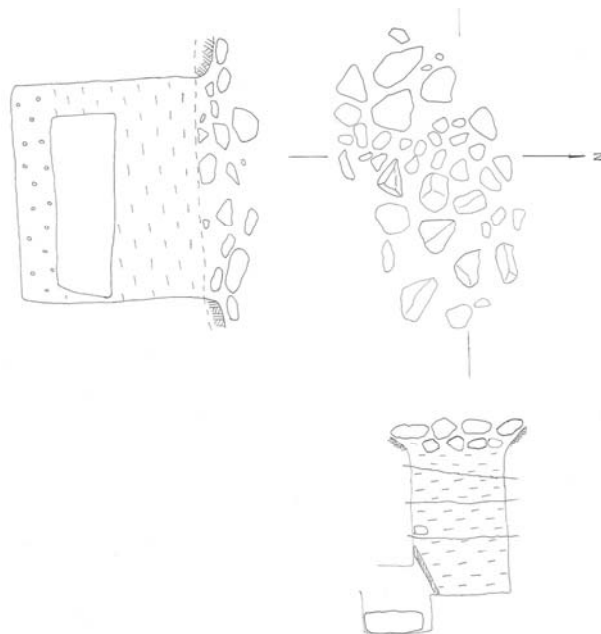


Abb. 269: Ulaanbaatar, Songino Chajrchan, Dadart, Gr. 1: Steinaufschüttung und Profil der Grabnische



Abb. 270: Ulaanbaatar, Songino Chajrchan, Dadart, Gr. 1: Bestattung




Abb. 271: Ulaanbaatar, Songino Chajrchan, Dadart, Gr. 1: Goldene Gürtelbeschläge

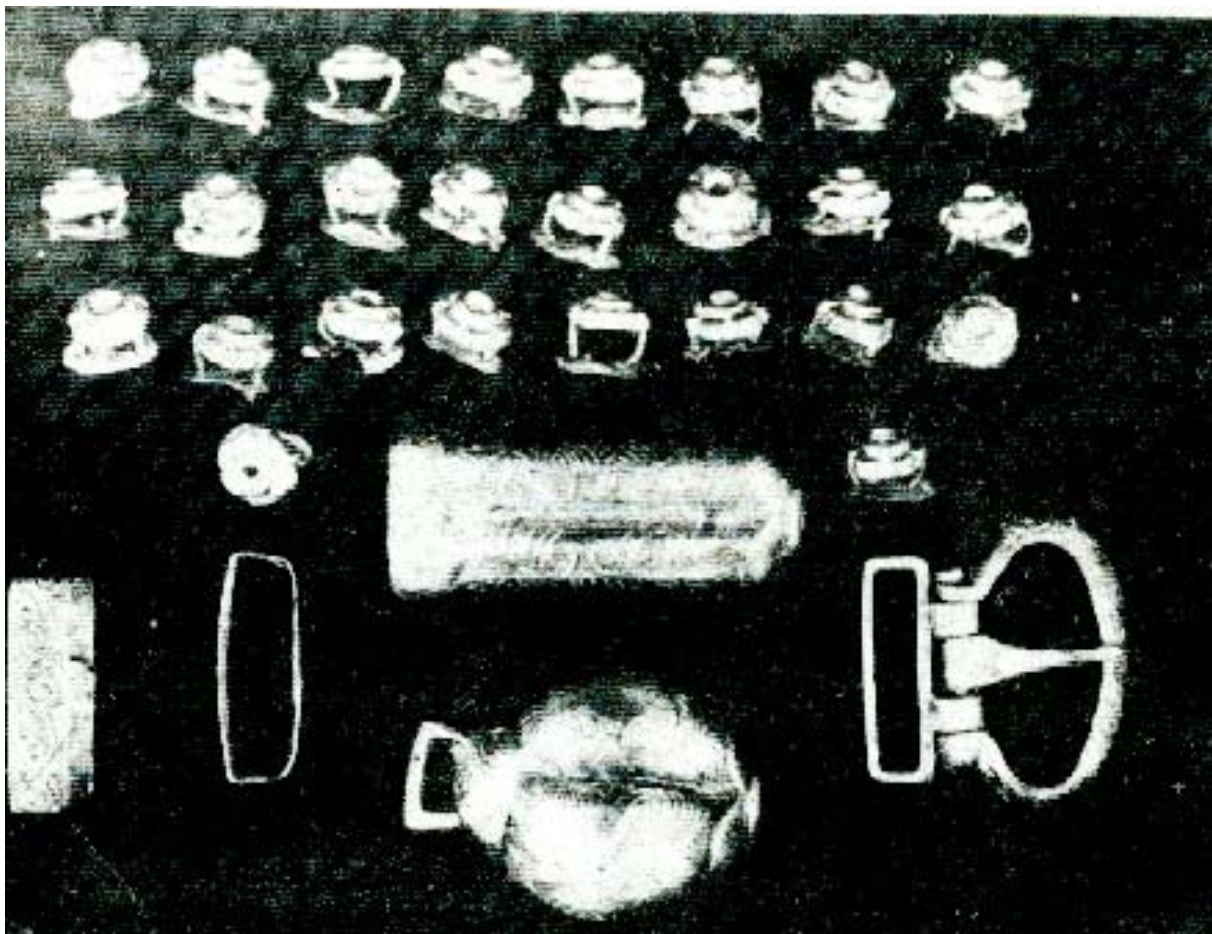




Abb. 272: Ulaanbaatar, Songino Chajrchan, Dadart, Gr. 1: Köcher aus Birkenrinde

Chovdyn Gol, Chovd Sum, Uvs Ajmag

Ein Grab wurde im 1950-er Jahre im mittleren Flusstal des Chovdyn Gol von der Einheimischen ausgegraben. Es gab keine Dokumentation und wußte man nicht mehr genaue Name des Fundortes. Im Jahre 1957 im Landesmuseum des Bezirkes in Ulaangom, ein aus diesem Grab aufgefundene Sattel bekommen hatte, stellte man ihn für Ungarische Forscherin aus und eine wissenschaftliche Beschreibung wurde von K. Uray-Köhalmi geschrieben. Ein Bericht wurde im Jahre 1968 veröffentlicht.

Grab 1 (Kat. Nr. 203)

Es gibt keine Dokumentation.

1. Hölzerner Sattelbaum, mit dem wilden Leder beklebt. Der Sattel besteht aus vier Teilen, befestigt untereinander mit Lederriemen. Bogenformiger Vorderziesel ist hoch und etwa Hälfte des Bogens gebrochen und nicht erhalten. Hinterziesel ist rund und etwa 120° abgesenkt. Auf dem rechten Brett erhalten ein Steigbügel mit dem Lederriemchen. Der gegossene Steigbügel aus Eisen hat eine dünne Trittplate. Am oberen Rand des Steigbügels befindet sich eine rechteckige Öse für die lederne Hängeschlaufe. Auf dem linken Brett wurde insgesamt 6 (vorne 2, in der Mitte 1, hinten 4) Eisenringe (Dm. 2,00 cm) zum Festhalten des Sattelkissens und der Binderriemchen befestigt. Am unteren Rand des Bretters befinden sich regelmäßig gebohrte 11 kleine Löcher. Auf der Kante des Sattelbretters ca. 1,00 cm breit gemachte Einschnitt, verziert mit den Knocheneinlagen. Die Maße: Sattelbrett: L. 22-48 cm, Vorderziesel ist 19-23 cm breit; Hinterziesel ist 22-33 cm breit, 16 cm hoch; Steigbügel: 14 cm x 6,5 cm.

Verbleib: Im Archiv des Provinzmuseums von Uvs Ajmag, Ulaangom.

Literatur: K. Uray-Köhalmi 1968, 347-358.



Abb. 273: Uvs, Chovd, Chovdyn Gol, Gr. 1: Hölzerner Sattelbaum mit eisernem Steigbügel (oben), Hinterzwiesel (unten)



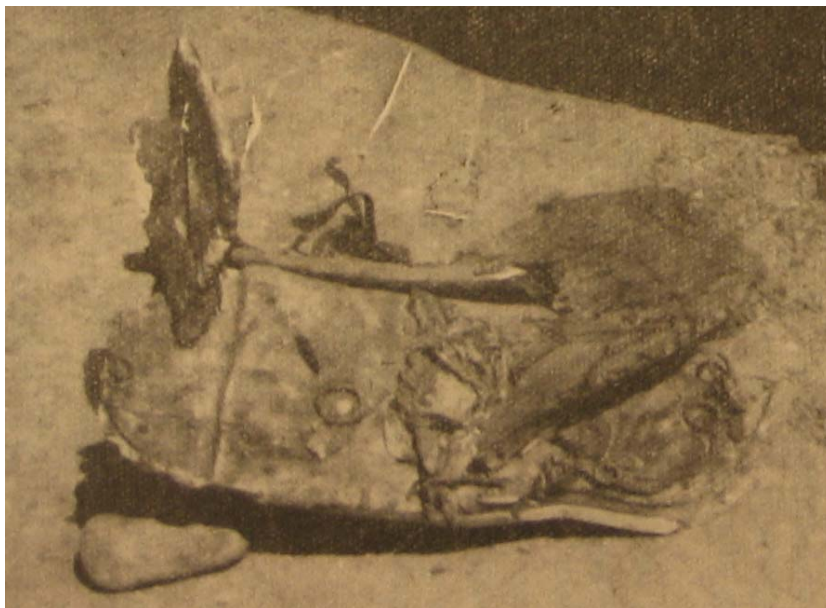


Abb. 274: Uvs, Chovd, Chovdyn Gol, Gr. 1:
Hölzerner Sattelbaum (oben), Vorderzwiesel (unten)



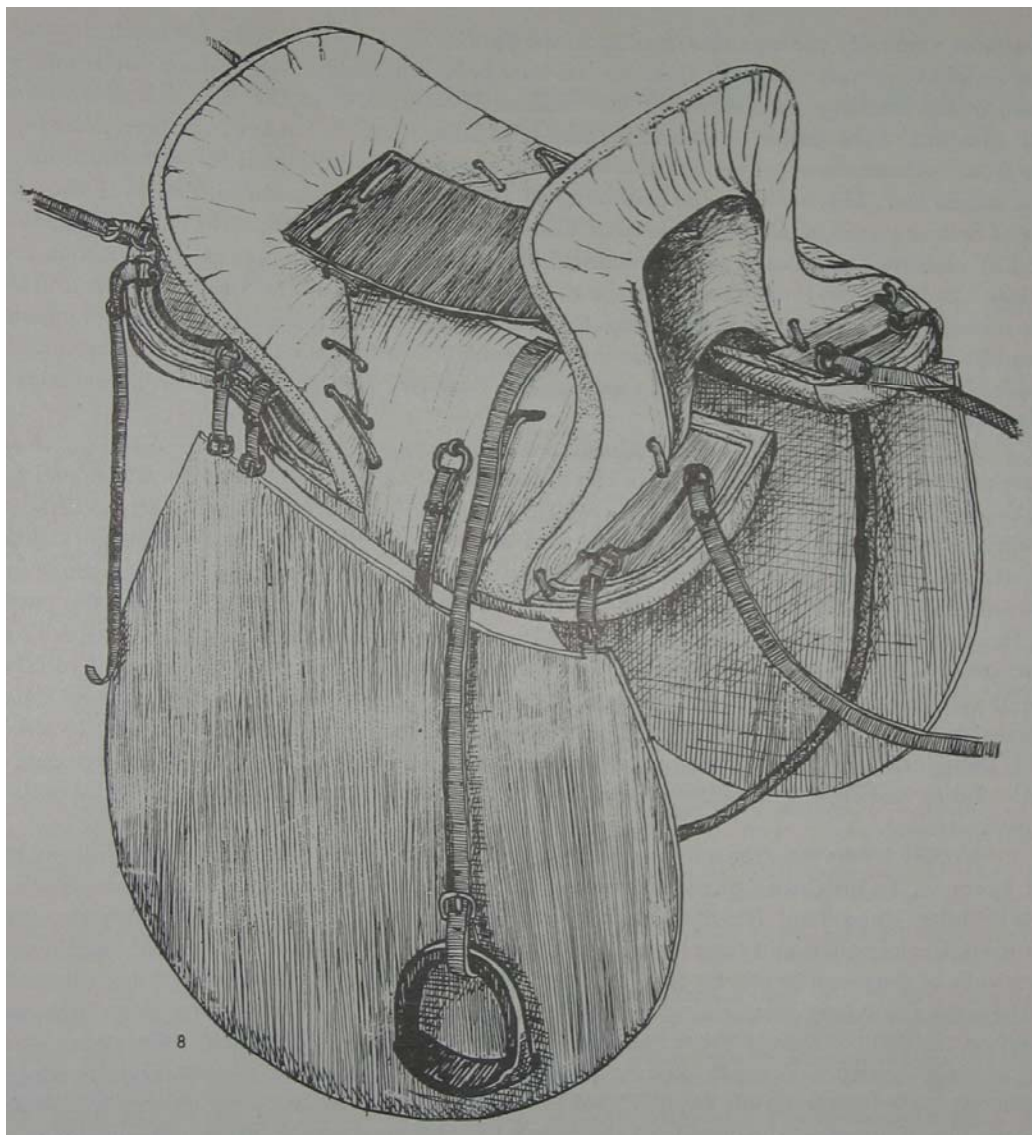


Abb. 275: Uvs, Chovd, Chovdyn Gol, Gr. 1:
Eine Rekonstruktion des Sattels

Saran Tolgoj, Züüingov' Sum, Uvs Ajmag

Der Fundort befindet sich auf dem Berg Saran Tolgoj, auf dem Gebiet der Brigade Buural Tochoj des Kreises Züüingov' Sum von Uvs Ajmag. Ein Grab wurde im Jahre 1976 von der „Govijn“ Expedition der Mongolischen Akademie der Wissenschaften ausgegraben. Ein kurzer Bericht wurde im Jahre 1986 von D. Navaan ohne Abbildungen publiziert.

Grab 1 (Kat. Nr. 204)

Ovale Aufschüttung von Felssteinen; die Größe der Aufschüttung wurde nicht dokumentiert; in 2,00 m Tiefe in einem Sarg aus einem ausgehöhlten Holzblock lag das Skelett eines erwachsenen Individuums in gestreckter Rückenlage; N-S ausgerichtet; Arme an den Seiten; Beine gestreckt; alt ausgeraubte Bestattung.

Inventar

1. Unter dem Kopf Textilfragmente (Kopfkissen?).
2. Am rechten Arm Reste der Ärmel aus Seide mit vegetabilem Dekor; L. 70 cm; B. 17 cm.
3. Am beiden Knie jeweils eiserne Steigbügel; H. 12,6 cm x 13 cm; B. 5,4 cm.
4. Links von Kopf ein Beingeschnitzter Löffel; geritzt ein Berg; ein Baum; eine Hirschkuh und drei parallel Linien; am Ende des Griffes gelocht; L. 12,5 cm; B. 0,6-3,0 cm; ein Köcher aus Birkenrinde; geritzt einen stehenden Hase und Pflanzendekor; im Köcher drei blattförmige; eiserne Pfeilspitzen; Nr. 1: L. 15 cm; B. 2,7 cm; Nr. 2: 12,5 cm; B. 3,2 cm; Nr. 3. L. 11 cm; B. 1,5 cm; unter dem Köcher drei eiserne Schnalle des Köchers; Dm. 4,5 cm; 4,3 cm; 1,4 cm; ein Eisennagel; H. 5,6 cm; 0,5 cm stark; Nagelkopfdm. 2,7 cm.

Verbleib: Nicht auffindbar.

Literatur: D. Navaan 1976 a, 71; Ders. 1986, 5.

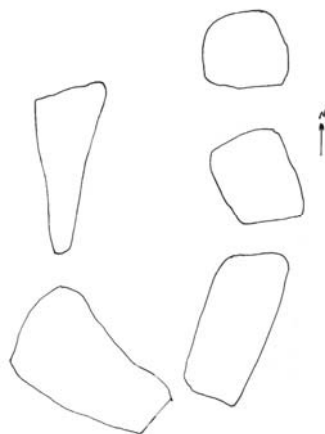


Abb. 276: Uvs, Züüingov', Saran Tolgoj, Gr. 1: Steinaufschüttung

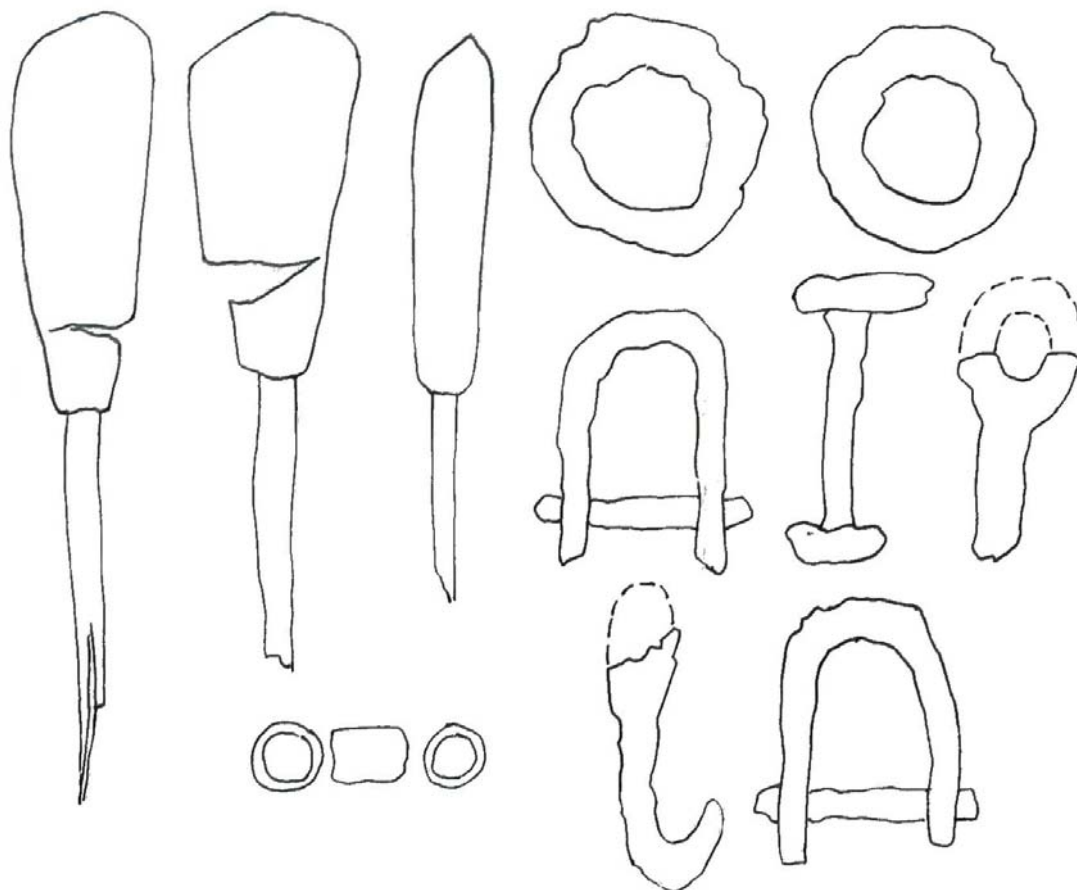
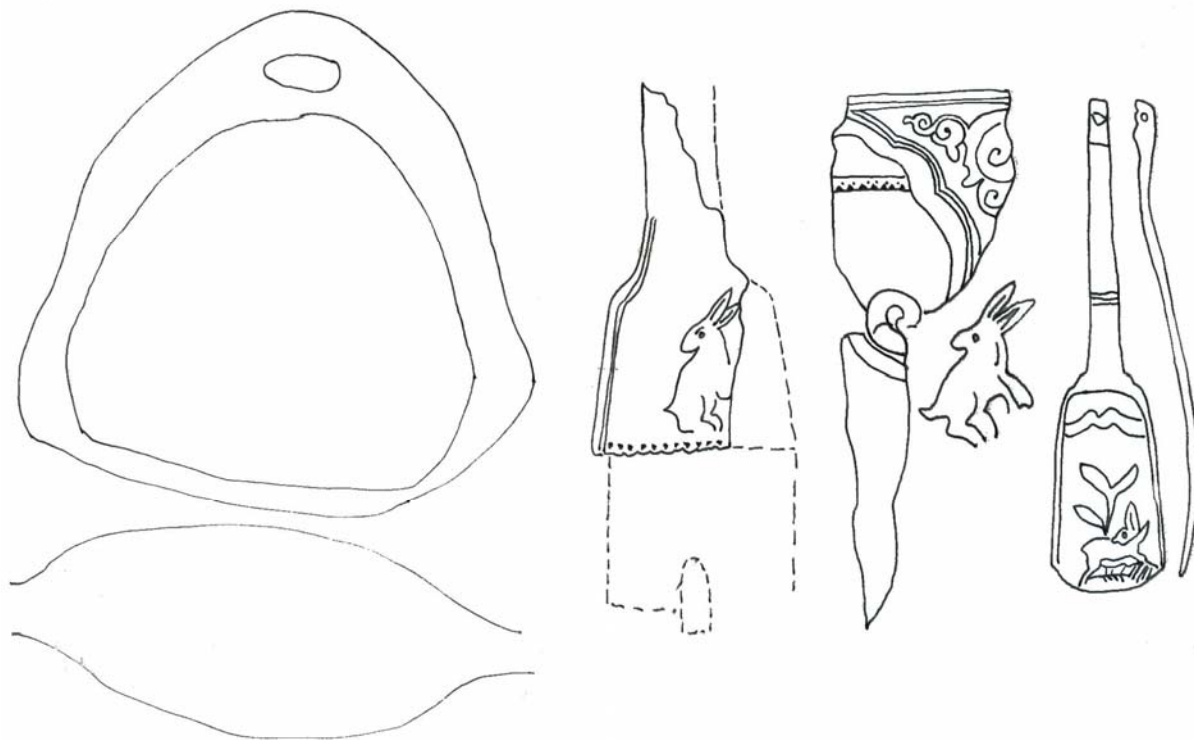


Abb. 277: Uvs, Züüngov', Saran Tolgoj, Gr. 1: Grabinventar



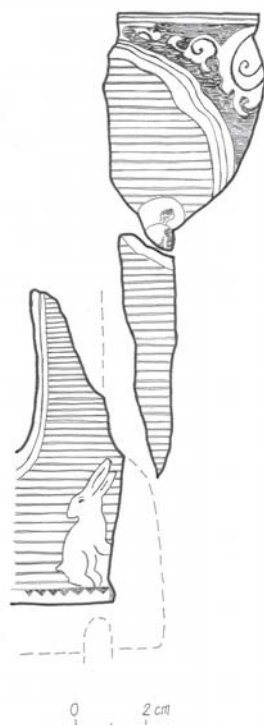


Abb. 278: Uvs, Züüingov', Saran Tolgoj, Gr. 1:
Reste eines Köchers aus Birkenrinde




Abb. 279: Uvs, Züüingov', Saran Tolgoj, Gr. 1: Seidenfragment

Cagaan Aguj, Bajanlig Sum, Bajanmongor Ajmag

N 44° 42' 43,3'', E 101° 10' 13,4''.

Die Höhle von Cagaan Aguj liegt im Gebiet des Kreises Bajanlig Sum, des Bezirkes Bajanmongor Ajmag, 50 km östlich vom Kreiszentrum Chatansuudal entfernt. Eine gestörte Felsspaltenbestattung wurde im Sommer 1987 in der Nähe der Höhle Cagaan Aguj gefunden. Ein Eisensäbel mit Gravuren, ein aufgelesene der im Fundort übrig gebliebenen Inventar wurde zu der Hände der Archäologen der Mongolisch-Sowjetischen Expedition abgeliefert. Ein kurzer Bericht wurde im Jahre 1993 von den Ju. A. Plotnikov und Z. Batsajchan veröffentlicht.

Felsspaltenbestattung 1 (Kat. Nr. 205)

Es gibt keine Dokumentation.

Inventar

1. Ein eiserner Säbel mit Scheide. Schwach gekrümmte, einschneidige, breite Klinge, Gesamte Länge beträgt 79,5 cm, davon Klinge 66 cm lang und 3,7 cm breit ist. Die Klinge mit eingeschwärzten Gravuren, sich auf der beiden Seite jeweils ein nach Spitze des Säbels laufende Wolf oder Hund befindet. Der Griff ist gerade und 13 cm lang. Er hat am Ende ein Nietknopf aus Eisen, dessen Größe 4 cm x 2 cm beträgt wurde; zwischen den Griff und die Klinge befestigt eine rundförmige Parierstange (Dm. 7,5 cm und 0,8 cm dick) aus Eisen. Der Holz des Griffes und der Scheide wurde nicht mehr erhalten. Es gibt aber eine eiserne Rahmen der Säbelscheide. Die Rahmen besteht aus eine 26 cm lange Stange mit zwei Öse für die Anhängeschlaufe, sowie mit beiden Rande angenägelte zwei ähnliche, viereckige, bandförmige Zwingen, je 5 cm x 2 cm groß ist.

Verbleib: Im Archiv des Mongolischen Militärmuseums, Ulaanbaatar.

Literatur: Z. Batsajchan 1990, 6-7; Ju.A. Plotnikov / Z. Batsajchan 1993, 212-213.

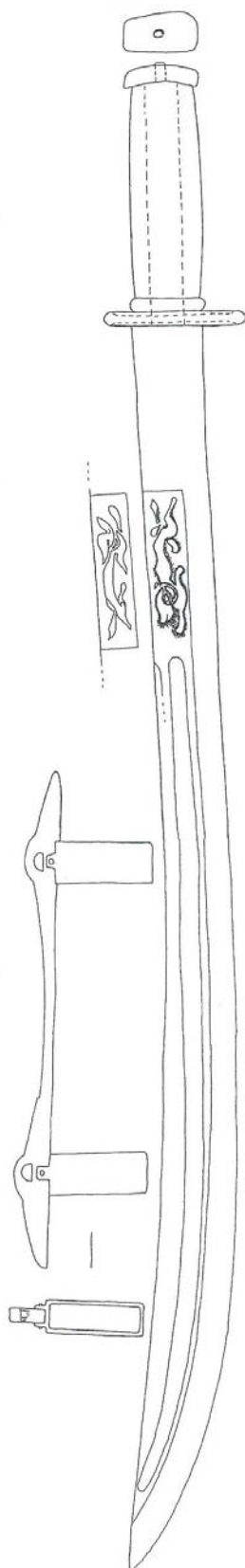


Abb. 280: Bajanchongor, Bajanlig, Cagaan Aguj,
Felsspaltengrab 1: Eiserne Säbel (Handzeichnung)



Abb. 281: Bajanchongor, Bajanlig, Cagaan Aguj,
Felsspaltengrab 1: Eiserne Säbel (Photo)

Arcat Del, Bömbögör Sum, Bajanchongor Ajmag

N 46°31.06', E 099°41.32'.

Der Berg Arcat Del liegt im Gebiet des Kreises Bömbögör Sum, des Bezirkes Bajanchongor Ajmag, 45 km nördlich vom Kreiszentrum Zadgaj entfernt. Der Fundort liegt im süd-westlichen Teil des Changaj Gebirges, zwischen den N-S ausgestreckten felsigen Bergen, an der süd-östlichen Seite des Flusses Ölziyt. Im Juni 1999 haben zwei einheimische Männer auf dem Jagd vor dem Gipfel des Arcat Del Berges, als Verfolg nach einen verletzten Wolf und mit dem Fernglas zufällig ein Holz aus einem Felsspalt ragen zu entdecken. Sie waren ca. 8-10 m hochgeklettert und eine Nische zum Vorschein gekommen. Sie haben in der Felsspalte ein Brettersarg aufgefunden und seine deckelgebundene Seile mit dem scharfen Messer abgehoben. Sie haben im Kopfteil der Bestattung ausgegraben und unter dem Kopf der Verstorbenen aufgestellte Holzsattel und seine Riemenbeschläge rausgezogen. Zum Glück, nach dieser Tat ein Finder Ch. Demberel war am Ende November 1999 in die Hauptstadt Ulaanbaatar gefahren und darüber damaligen Direktor des Mongolischen Historischen Museums Dr. S. Idšinnorov angemeldet. Er hatte aus der Felsspaltenbestattung geraubte Sattelbaum und Reste der Riemenbeschläge ins Museum abgeliefert. Felsspaltenbestattung 1 des Berges Arcat Del wurde im August 2001 von der Forschungsgruppe der Mongolisch-Deutschen Karakorum Expedition geborgen.

Felsspaltenbestattung 1 (Kat. Nr. 206)

Die Bestattung befand sich an der Südseite des Berggipfels (etwa 2686 m über Meeresspiegel), in einer Nische, die sich aus dem kalksteinigen Fels zusammengesetzt hat. Die kegelförmige Nische, die 1,0 m-1,4 m hoch ist, war mit ihrer Längsachse in NW-SO Richtung orientiert. In diese Nische zum Vorschein ist nur von der süd-östlichen Seite erreichbar, weil gegenseitigen Eingang ziemlich steil ist. Der Boden der Nische, dessen Länge etwa 4,5 m und Breite 0,9 m erreichte, bestand aus zwei größeren Felsblöcken.

In der Längsachse der Nische in einem Brettersarg ausgestreckte Bestattung und an der beiden Seite des Sarges entlang aufeinander aufgeschichtete Holzbalken eines Transportmittels bedeckten alle voll mit Staub, Mäußenscheißen und Exkrementen. Die Balken des Lasttieres lagen auch alle Längsachse der Nische. Beiden Eingänge der Nische hatten ungeordneten Felssteinen als Schutz oder Deckung.

Die Bestattung wurde im Kopfteil in Angriff genommen, wo die Jäger mit der Neugierde ausgegraben hatten. Hier wurde, wie bereits erwähnt, ein Sattel mit Riemenbeschläge, ein Stiegbügel aus Eisen und ein Gefäß aus Birkenrinde gefunden sei. Der Kopfteil des Sarges ist groß und breit. Die gezapften Balken des Sarges wurden miteinander kompakt angepasst und mit dem schmalen Seile zusammengebunden. Der Deckel des Sarges wurde halbzerstört, trotzdem alle Holzbalken von ersten Findern zum Glück am Boden in der Nähe des Felses zusammengehäuft wurden. Auf dem Deckel des Sarges hat man noch ein mit dem Seilen zusammengebundener kleiner, rundeckiger Deckel zu sehen. Das wird erste Mal unserer Forschung getroffen. Entlang der Nordwand (im Kopfteil) des Sarges befand sich zwei gebrochene Balken. Entlang der Westwand befand sich ein gebrochenes Brett des Deckels, sechs Spalthölzer. Entlang der Ostwand befand sich drei gebrochene Bretter, zwei gebrochene Spalthölzer, zwei Holzbretter, sechs Holzbalken und Leder- und Holzfragmente links vom Sarg, teilweise unterhalb der Balken.

Zu Beginn der wissenschaftlichen Freilegung haben wir die ungeordnete Steinen und Holzbalken aus der Nische herausgeholt. Im Brettersarg war ein Skelett, dessen Kopf und Brust sichtbar war. Das Skelett des Menschen, dessen anthropologischer Typ sicherlich eine mongolide war, musste ca. 50 jährigem Mann gehören. Es in allgemeinen in der anatomischen

Ordnung war, lag in gestreckter Rückenlage, mit dem Kopf nach Nord-Westen ausgerichtet, Blick nach oben. Statt seines linken Unterschenkels befand sich linke Arm mit der Hand. Linke Unterschenkel war am rechten Hüfte, der quer auf dem rechten Oberschenkel lag. Rechte Arm lag unter der rechten Hüfte.

Inventar:

A: Bewaffnung.

1. Säbel: leicht nach oben gebogene, gegen die Spitze zweischneidige Klinge mit unverzierter, bootsförmiger Parierstange; nach unten leicht einbiegender Griff mit Holz und Leder umgeben und durch Eisenniete befestigt; zweischalige Holzscheide mit Leder umgeben; zwei Aufhängezwingen direkt unterhalb der Parierstange und in der Mitte des Säbels. Gesamtlänge 90,3 cm; Holzscheide 78,6 cm; Griff 11,0 cm; Parierstange 8,1 cm x 1,0 cm; 1,2 cm tief. Zwingen aus bandförmigen Eisen mit runden Endstücken auf Leder; Niete mit Öse und darin verankertem, beweglichen Eisenring; in der unteren Zwinge Lederband der Aufhängvorrichtung erhalten. Länge der zwingen 5,5 cm (oben) und 4,8 cm (unten); Dm der Eisenringlein 1,8 cm (oben) und 1,6 cm (unten); Länge des erhaltenen Lederbandes 5,9 cm; Breite 0,9 cm. Lage: parallel unterhalb des rechten Beins, Griff unter dem Becken, Spitze unter rechtem Unterschenkel.
2. Bogen: Reflexbogen in entspannter Lage; fünffach geschwungener Körper aus max. drei Lagen bandförmigen Holzes, die an den Endpunkten rechtwinklig gedreht sind; Verstärkungen in der Griffmitte; Mittelbahn annähernd rechteckiger Querschnitt, Seitenverstärkungen außen leicht geschwungen; die Holzbahnen sind, soweit erkennbar, durch Faser-Umwicklung miteinander verbunden; der gesamte Bogen ist mit Baumrinde und einer äußeren Lage Birkenrinde umwickelt; nur teilweise erhalten, der im nördlichen Teil des Grabes liegende Bogenteil war teilweise zerstört; mehrere Teile des Bogens, u.a. die Endversteifung mit Einkerbung für die Bogensehne und Birkenrindenfragmente wurde im gestörten Kopf-/Schulterbereich rechts des Körpers aufgefunden. Erh. Länge 103 cm; Gesamtlänge ca. 135-140 cm; innere Holzlage 2,6 x 0,6 cm; äußere Lage 2,0 cm x 0,4 cm; Länge der Endversteifungen: südl. Ende 9,6 cm; nörd. Ende 11,0 cm. Lage: parallel zur rechten Sargwand, teilweise unterweise unter dem Köcher; nördlicher Teil teilweise gestört.
3. Köcher mit Pfeilen: Köcher aus Birkenrinde mit Holzversteifungen: vier Holzleisten mit innenliegender Birkenrinde bilden den röhrenförmigen Köcher, der nach unten hin leicht breiter wird; der obere Teil ist flach wannenförmig ausgebildet und offen, so dass die Pfeile eingesteckt werden können; drei Birkenrindenstücke bilden den Körper; ein großer am unteren Ende, ein kleiner in der Mitte und ein dritter, der nur an der Rückseite mit den Holzversteifungen vernäht ist; an der linken Seite befinden sich zwei Aufhängevorrichtungen aus Holz mit schlitzförmiger Durchbrechung für die Riemen; Bestandteile aus Holz und aus Birkenrinde sind durch Lederriemen miteinander vernäht; Gesamtlänge 90 cm; vordere Abdeckung 71,5 cm; Dm in der Mitte 8,7 cm; am unteren Ende 14,8 cm; obere Wanne 13,1 cm; Wandungsdicke an der oberen Wanne 0,7 cm; Breite der Holzversteifungen 1,6-4,0 cm; Länge der Birkenrindenbestandteile 61,5 cm, 10,5 cm und 18,3 cm; Länge der oberen Aufhängevorrichtung 14,7 cm; untere Afhängung 15,7 cm. Im Köcher insgesamt 19 Pfeile mit unterschiedlichen Pfielspitzen aus Eisen; fünf Pfeile reichen über den Köcherrand hinaus; weitere Bestandteile von Pfeilen im gestörten Kopfbereich und rechts des Oberkörpers aufgefunden.

Lage: parallel zur rechten Sargwand, direkt neben dem rechten Bein; unteres Ende an der Fußwand des Sarges, Pfeile bis zum rechten Oberarm reichend; oberer Bereich teilweise gestört.

B. Reitzubehör.

4. Sattelbaum: Hölzerne Sattelbaum aus vier Teilen mit Lederbezug; Befestigung der Hölzer untereinander und des Leders erfolgt über Lederriemen; Holzbestandteile teilweise durch Verzahnung untereinander fixiert; der Sattel besteht aus durchgehenden Seitenplatte; an der Frontseite der vorderen Platte sind zwei Nietstifte mit Ösen befestigt, in denen eisenringeln hängen. Gesamtlänge 47,7 cm; Höhe 26,7 cm; Breite 32,8 cm.
Lage: nicht bekannt; nach Aussage des Finders Demberel im Kopfteil der Bestattung quer im Sarg als „Kopfkissen“ für den Verstorbenen.
5. Trense: Knebeltrense aus Eisen mit Resten von Lederriemen; zweiteilige Gebissstange mit Doppelösen an den äußeren Seiten; durch die inneren Ösen sind die Knebel geführt, durch die äußeren Ringösen für die Aufnahme von Lederriemen; Länge der Gebissstangen 8,8 cm und 9,9 cm; Dm der Ösen 1,5 bzw. 1,7 cm; innere Ösen 1,7-1,8 cm; äußere Ösen 1,6-1,7 cm; Ringösen außen 2,6 bzw. 3,0 cm, Ringösen innen 1,6 cm bzw. 1,8 cm; Knebel s-förmig geschwungen, im Querschnitt rechteckig; zu den Enden hin schmaler werdend; oberes Ende knaufförmig ausgebildet unteres Ende schuhförmig; Länge 13,7 cm bzw. 14,7 cm; Querschnitt 0,8 cm x 1,0 cm bzw. 0,6 cm x 1,0 cm; Fixierung der Knebel an der Öse durch Eisenschlaufen, die in einem Fall abgebrochen und durch einen Lederriemen ersetzt worden ist; Länge der Schlaufe 3,0 cm; Breite 2,6 cm.
Lage: zwischen rechten Oberschenkel und Köcher gelegen; teilweise auf dem Köcher, teilweise unter den Oberschenkel gerutscht.
6. Steigbügel (Fundnr. 21 und 33): zwei Steigbügel mit angeschmiedeter, rechteckiger Öse; verbreiterte Standfläche mit Mittelgrat auf der Unterseite; (Nr. 21) Höhe 17,8 cm; Breite 13,5 cm; max. Breite der Standfläche 7,4 cm; Breite der Öse 4,2 cm; Höhe 3,6 cm; innen 2,5 cm x 1,1 cm; (Nr. 33) Höhe 16,4 cm; Breite 13,4 cm; Breite der Standfläche 7,7 cm; Breite der Öse 3,9 cm; Höhe 3,3 cm; innen 2,5 cm x 1,1 cm.
Lage: Nr. 21 oberhalb des Kopfes im gestörten Bereich, in sekundärer Lage; Nr. 33 unterhalb des Körpers zwischen den Oberschenkeln, mit der rechten Hand festgehalten.
7. Reitpeitsche: Holzstab aus einem unbearbeiteten Ast mit einem abgebrochenen Ende; erh. Länge 53,5 cm; Dm. Max. 1,7 cm; am erhaltenen Ende Einkerbung mit Durchlochung für einen Riemen; ca. 12 cm vom erhaltenen Ende Reste eines Lederriemens mit zweifacher Umwicklung des Holzstabes; Breite des Riemens 0,5–0,6 cm.
Lage: parallel direkt an den rechten Sargwand, Ende der Knute genau in der Sargecke liegend.

C. Lederriemen mit und ohne Metallbesatz.

8. Riemen mit Bronzebeschlägen: vier Fragmente eines Lederriemens mit Metallbeschlägen aus Bronze; Breite 1,8-1,9 cm; Länge 1,8 cm (mit einem Beschlag), 3,2 (zwei Beschläge), 9,6 cm (sechs Beschläge) und 11,0 cm (sechs Beschläge); Beschläge als Tiergestalten in Frontansicht gearbeitet; im Zentrum der oberen Hälfte Tierkopf mit spitzen Ohren in Frontansicht, seitlich durch nach außen spitz zulaufende Flügel eingefasst; von den Flügeln ausgehend zwei schmale, quergekerbte Grate

(Vorderbeine), die schräg in die untere Mitte verlaufen erhalten, die durch einen Metallstift befestigt sind; außerhalb der Vorderbeine beidseitig Hinterbeine dargestellt; Breite der Beschläge 1,6 cm; Höhe ohne Öse 1,3 cm, mit Öse 1,8 cm; Beschläge durch zwei Niete und einem rückseitig sitzenden Bronzeblechband befestigt.

Lage: nicht bekannt, von Demberel in Museum abgeliefert.

9. Riemen mit Bronzebeschlägen: Fragment eines Lederriemens mit Metallbeschlägen aus Bronze; ursprüngliche Breite von 2,0 cm nur an wenigen Stellen erhalten; Länge 29,6 cm; 43 Metallbeschläge mit dazwischen verlaufenden gekerbten Graten; Breite der Beschläge 1,4-1,6 cm; Höhe 0,620,7 cm; Beschläge durch zwei Niete mit rückseitig sitzenden quadratischen Metallblechen befestigt.
Lage: nicht bekannt, von Demberel unterhalb der Felsspalte aufgelesen.
10. Riemenverteiler mit Resten von drei Lederriemen: eiserne Ringöse von flachem Querschnitt; Dm außen 3,3 cm; innen 1,9 cm; Reste von zwei profilierten Eisenzungen mit Lederresten; Zwingen und Riemen durch Eisenniete mit leicht gewölbten Bronzenietköpfen verbunden; erh. Länge 2,5 bzw. 4,7 cm; Breite 1,5 cm; Länge des Lederriemens 5,6 cm; breite 2,0 cm.
Lage: oberhalb des Kopfes, im gestörten Bereich in sekundärer Lage.
11. Riemenverteiler mit Resten von drei Lederriemen (Fundnr. 28): eiserne Ringöse von flachem Querschnitt; Dm. Außen 3,0 cm, innen 1,8 cm; zwei einteilige und eine zweiteilige profilierte Eisenzungen mit Resten von Lederriemen; Zwingen und Riemen durch Eisenniete mit leicht gewölbten Bronzenietköpfen verbunden; Niete auf der Rückseite durch quadratische Eisenplättchen fixiert. Länge der einteiligen Zwingen 5,2 und 5,5 cm; Länge der zweiteiligen Zwinge 5,2 + 3,4 cm; Dm. Der Nietköpfe 0,7-0,9 cm.
Lage: auf dem rechten Oberschenkel, Oberseite oben, zweiteilige Zwinge nach innen.
12. Lederriemen: Rest eines Lederriemens mit Durchlochung und Resten von zwei Eisennieten. Erh. Länge 5,3 cm; Breite 2,0 cm.
Lage: auf dem linken Oberschenkelkopf.
13. Lederriemen mit Beschlägen und Riemenzunge (Fundnr. 31): Rest eines Lederriemens von etwa 19,3 cm Länge und 2,1 cm Breite; im Abstand von ca. 2,5 cm herzförmige Metallbeschläge (Eisen od. Silber??); je zwei Eisenniete mit flach gehämmerten Nietköpfen und rückseitig einem schmalen Eisenblech; Breite der Beschläge 1,8-1,9 cm; Höhe 1,5-1,7 cm; am Riemenende eine Riemenzungen aus Metall (Eisen od. Silber?) durch zwei Eisennieten und ein rückseitig, längs verlaufendes Eisenband mit dem Lederriemen verbunden; Riemenzunge ritzverziert. Länge 4,7 cm; Breite 1,9 cm.
Lage. Aus dem Beckenbereich.
14. Ringöse: eiserne Ringöse mit flachem, bandförmigem Querschnitt. Dm. Außen 2,6 cm, innen 1,2 cm.
Lage: wie Nr. 13
15. Lederriemen (Fundnr. 31): Rest eine Lederriemens, möglicherweise Riemenzunge; Reste von eisernen Nieten, die rückseitig durch quadratische Eisenplättchen mit dem Riemen verbunden sind; auf der Oberseite reste eines eisernen Beschlags. Länge 4,9 cm; Breite 2,2 cm.
Lage: wie Nr. 13
16. Lederriemen: vollständig erhaltenen Riemenzunge aus Leder mit Nieten aus Eisen; Länge 11,1 cm; Breite 2,1 cm; insgesamt 5 Eisennieten, die wechselnd paarweise und einzeln aufgebracht sind; paarige Nieten rückseitig durch ein Eisenblech befestigt.
Lage: neben dem Säbelgriff, unterhalb von Köcher und rechtem Unterarm.
17. Riemenverteiler mit Resten von drei Lederriemen: eiserne Ringöse von flachem Querschnitt; Dm. Außen 2,8 cm; innen 1,3 cm; drei profilierte Eisenzungen mit

Resten von Lederriemen; Zwingen und Riemen durch je drei Eisenniete mit leicht gewölbten Nietköpfen verbunden; paarige Niete auf der Rückseite durch ein Eisenplättchen fixiert; Oberseite der Zwingen durch geschnittenes Metallblech (Silber?) belegt. Länge der 5,5 cm, 4,4 cm erh., 4,6 cm erh., Breite 2,2-2,3 cm; Dm. Der Nietköpfe 0,6 cm; Länge der Lederriemen 4,7 cm, 5,1 cm und 13,9 cm; max. erh. Breite 2,3-2,4 cm.

Lage: aus dem Beckenbereich.

18. Beschlag mit Lederrest: Kreuzförmiger Hakenbeschlag auf dem Rest eines Lederriemens; Querarm durch zwei Eisennieten mit leicht gewölbten Bronzenietköpfen auf dem Leder befestigt; rückseitige Befestigung durch ein Eisenblech verstärkt; Hakenende als Widderkopf ausgebildet; Beschlagende in eine Öse auslaufend; Höhe des Beschlages 6,2 cm; Breite des Querarms 4,2 cm; Höhe 1,0 cm; Dm der Nietköpfe 0,6 cm; rückseitiges Blech 4,0 cm x 1,7 cm; erh. Länge des Leders 4,4 cm; Breite 2,4 cm.

Lage: aus dem Abraum oberhalb des Kopfes, in sekundärer Lage.

D. Sonstiges.

19. Birkenrindengefäß. Kumpfförmiges Gefäß aus Birkenrinde, nicht mehr vollständig erhalten; ovale Grundplatte mit kegelförmiger Wandung; Birkenrindenbestandteile durch Lederriemen miteinander verbunden. Erh. Höhe 14,6 cm; max. Breite am Boden 16,2 cm; oben 12,7 cm.

Lage: nicht bekannt, nach Aussage des Finders Demberel rechts neben dem Sattel aufgefunden.

20. Lederbeutel und – Reste: zwei Fragmente eines Lederbeutels oder – Gefäßes; an den Rändern Lederriemen zur Befestigung untereinander. Größe 31 cm x 14 cm sowie 21 cm x 10 cm.

Lage: außerhalb des Sarges aufgefunden, sekundäre Lage, ursprüngliche Lage nicht mehr eruierbar.

21. Lederrest: Textilrest aus feiner Faser, mehrfach geschichtet und geknäuelte. Größe 7 cm x 6 cm x 4 cm.

Lage: außerhalb des Sarges in sekundärer Lage, ursprüngliche Lage nicht mehr eruierbar.

22. Federn: zwei Vogelfedern, große Feder Raubvogelfeder; L. 10,6 cm bzw. 17,4 cm.

Lage: kleine Feder zusammen mit anderen Fragmenten außerhalb des Sarges aufgefunden, große Feder am Fußende parallel zur Reitpeitsche liegend aufgefunden.

C¹⁴ Datierung von der Holzprobe: Erl-6734 (Friedrich-Alexander Universität, Erlangen-Nürnberg, Deutschland): 1046±38, 1σ 905-1022; 2σ 894-1149.

Verbleib: Im Archiv des National Historischen Museums, Ulaanbaatar.

Literatur: U. Erdenebat / E. Pohl 2005b, 81-89.



Abb. 282: Bajanchongor, Bömbögör, Arcat Del, Felsspaltengrab 1: eine Aussicht von Norden des Berges Arcat Del (oben) und der Fels, wo Bestattung gefunden wurde (unten)





Abb. 283: Bajanchongor, Bömbögör, Arcat Del, Felsspaltengrab 1: Fundlage vor der Grabung (oben) und Oberteil des Skelettes (unten)



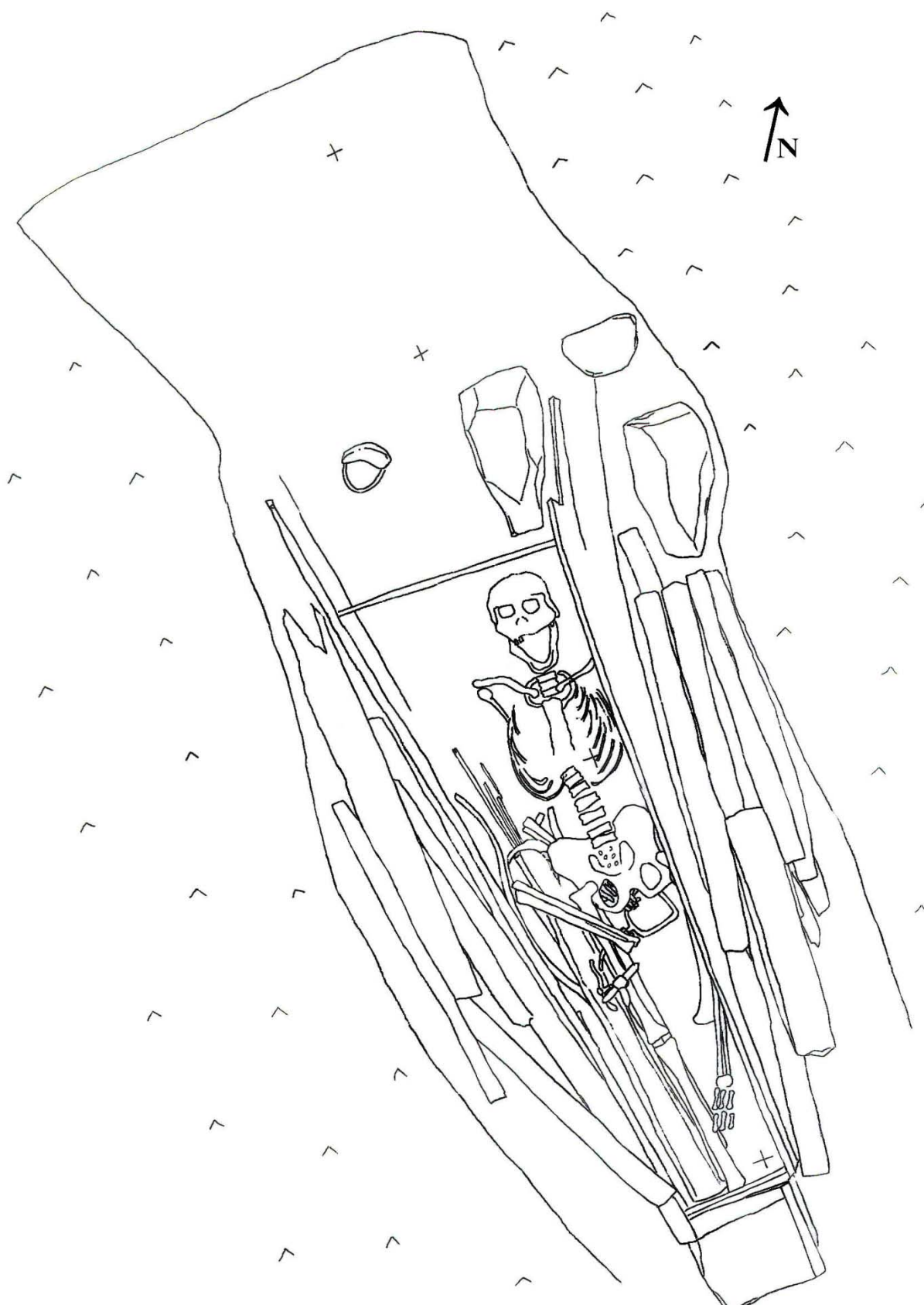


Abb. 284: Bajanchongor, Bömbögör, Arcat Del, Felsspaltengrab 1: Bestattung



Abb. 285: Bajanchongor, Bömbögör, Arcat Del, Felsspaltengrab 1: Freilegung





Abb. 286: Bajanchongor, Bömbögör, Arcat Del, Felsspaltengrab 1: Deckel des Sarges



Abb. 287: Bajanchongor, Bömbögör, Arcat Del, Felsspaltengrab 1:
Wand und Boden des Sarges



Abb. 288: Bajanchongor, Bömbögör, Arcat Del, Felsspaltengrab 1: Kleiner Deckel



Abb. 289: Bajanchongor, Bömbögör, Arcat Del, Felsspaltengrab 1: Säbel mit Holzscheide



Abb. 290: Bajanchongor, Bömbögör, Arcat Del, Felsspaltengrab 1: Köcher mit Pfeilen



Abb. 291: Bajanchongor, Bömbögör, Arcat Del, Felsspaltengrab 1: Bogen



Abb. 292: Bajanchongor, Bömbögör, Arcat Del, Felsspaltengrab 1: Pfeilen



Abb. 293: Bajanchongor, Bömbögör, Arcat Del, Felsspaltengrab 1:
Säbel mit Holzscheide (oben) und Griff des Säbels (unten)





Abb. 294: Bajanchongor, Bömbögör, Arcat Del, Felsspaltengrab 1: Aufhänger der Holzscheide des Säbels (oben) und Köcher mit Pfeilen (unten)





Abb. 295: Bajanchongor, Bömbögör, Arcat Del, Felsspaltengrab 1:
Öffnung des Köchers (vordere Teil, oben und hintere Teil, unten)





Abb. 296: Bajanchongor, Bömbögör, Arcat Del, Felsspaltengrab 1:
Aufhänger (oben) und untere Teil des Köchers (unten)





Abb. 297: Bajanchongor, Bömbögör, Arcat Del, Felsspaltengrab 1: Pfeilen





Abb. 298: Bajanchongor, Bömbögör, Arcat Del, Felsspaltengrab 1: Pfeilen





Abb. 299: Bajanchongor, Bömbögör, Arcat Del, Felsspaltengrab 1: Pfeilen





Abb. 300: Bajanchongor, Bömbögör, Arcat Del, Felsspaltengrab 1: Pfeilen





Abb. 301: Bajanchongor, Bömbögör, Arcat Del, Felsspaltengrab 1: Reflexbogen





Abb. 302: Bajanchongor, Bömbögör, Arcat Del, Felsspaltengrab 1:
Lederriemen mit Metallbesatz





Abb. 303: Bajanchongor, Bömbögör, Arcat Del, Felsspaltengrab 1:
Lederriemen mit Metallbesatz





Abb. 304: Bajanchongor, Bömbögör, Arcat Del, Felsspaltengrab 1:
Lederriemen mit Metallbesatz





Abb. 305: Bajanchongor, Bömbögör, Arcat Del, Felsspaltengrab 1:
Lederriemen mit Metallbesatz





Abb. 306: Bajanchongor, Bömbögör, Arcat Del, Felsspaltengrab 1:
Riemen mit Bronzebeschlägen





Abb. 307: Bajanchongor, Bömbögör, Arcat Del, Felsspaltengrab 1:
Riemen mit Silberbeschlägen





Abb. 308: Bajanchongor, Bömbögör, Arcat Del, Felsspaltengrab 1: Eisenhacke des Aufhängerriemens des Köchers (oben) und Reste eines Riemenverteiler





Abb. 309: Bajanchongor, Bömbögör, Arcat Del, Felsspaltengrab 1: Lederriemenreste





Abb. 310: Bajanchongor, Bömbögör, Arcat Del, Felsspaltengrab 1: Riemenreste





Abb. 311: Bajanchongor, Bömbögör, Arcat Del, Felsspaltengrab 1:
Eisenringöse(oben) und Lederriemenreste (unten)





Abb. 312: Bajanchongor, Bömbögör, Arcat Del, Felsspaltengrab 1: Lederreste





Abb. 313: Bajanchongor, Bömbögör, Arcat Del, Felsspaltengrab 1:
Sattelbaum, linke (oben) und rechte (unten) Seite





Abb. 314: Bajanchongor, Bömbögör, Arcat Del, Felsspaltengrab 1:
Sattelbaum, vordere (oben) und hintere (unten) Seite





Abb. 315: Bajanchongor, Bömbögör, Arcat Del, Felsspaltengrab 1:
Sattelbaum, untere Seite (oben) und Reitpeitsche (unten)





Abb. 316: Bajanchongor, Bömbögör, Arcat Del, Felsspaltengrab 1:
Trense (oben) und Steigbügel (unten) aus Eisen





Abb. 317: Bajanchongor, Bömbögör, Arcat Del, Felsspaltengrab 1:
Reste eines Lederbeutels (oben) und Birkenrindengefäß (unten)





Abb. 318: Bajanchongor, Bömbögör, Arcat Del, Felsspaltengrab 1:
Köcher aus Birkenrinde

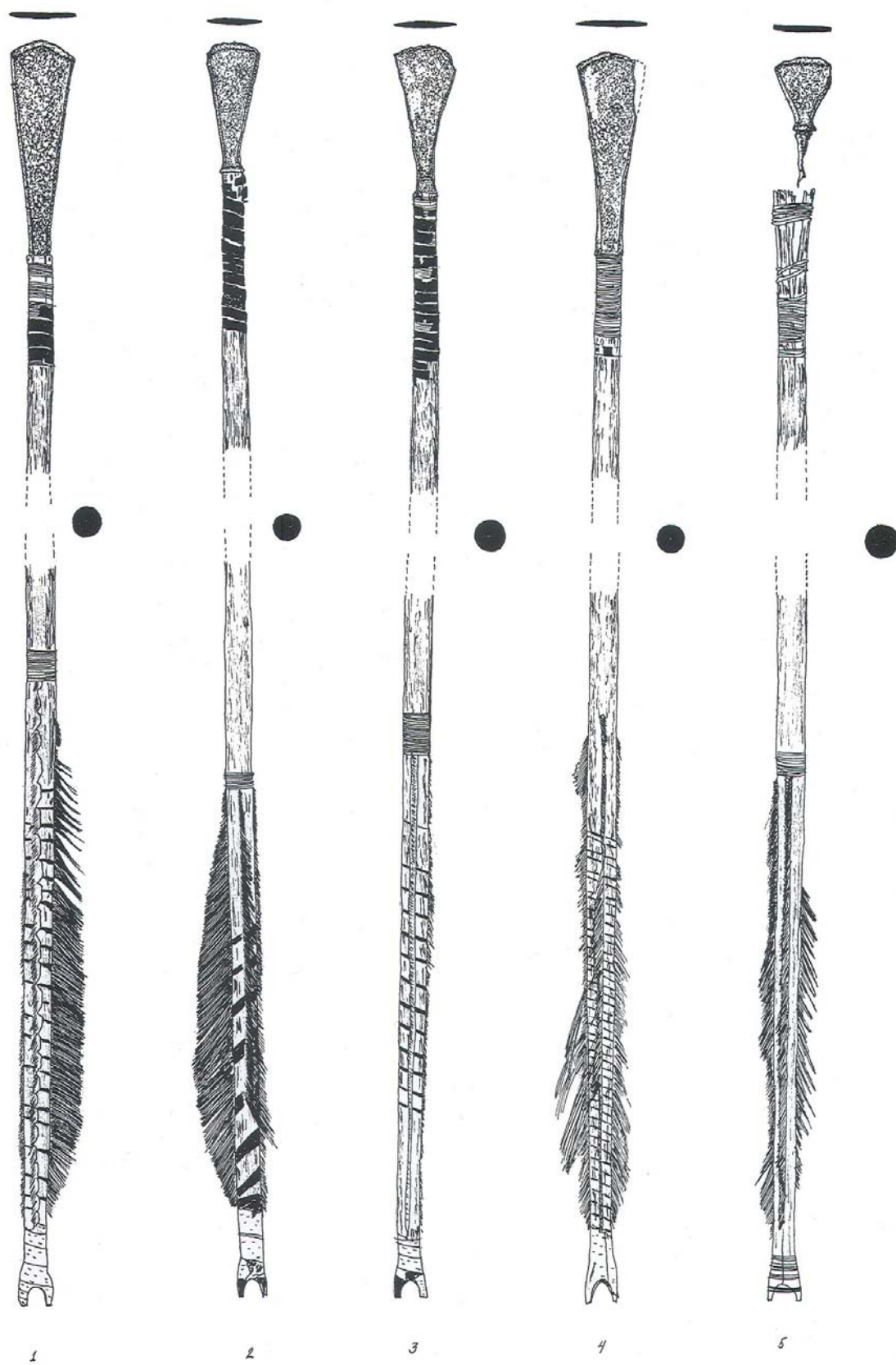


Abb. 319: Bajanchongor, Bömbögör, Arcat Del, Felsspaltengrab 1: Pfeilen

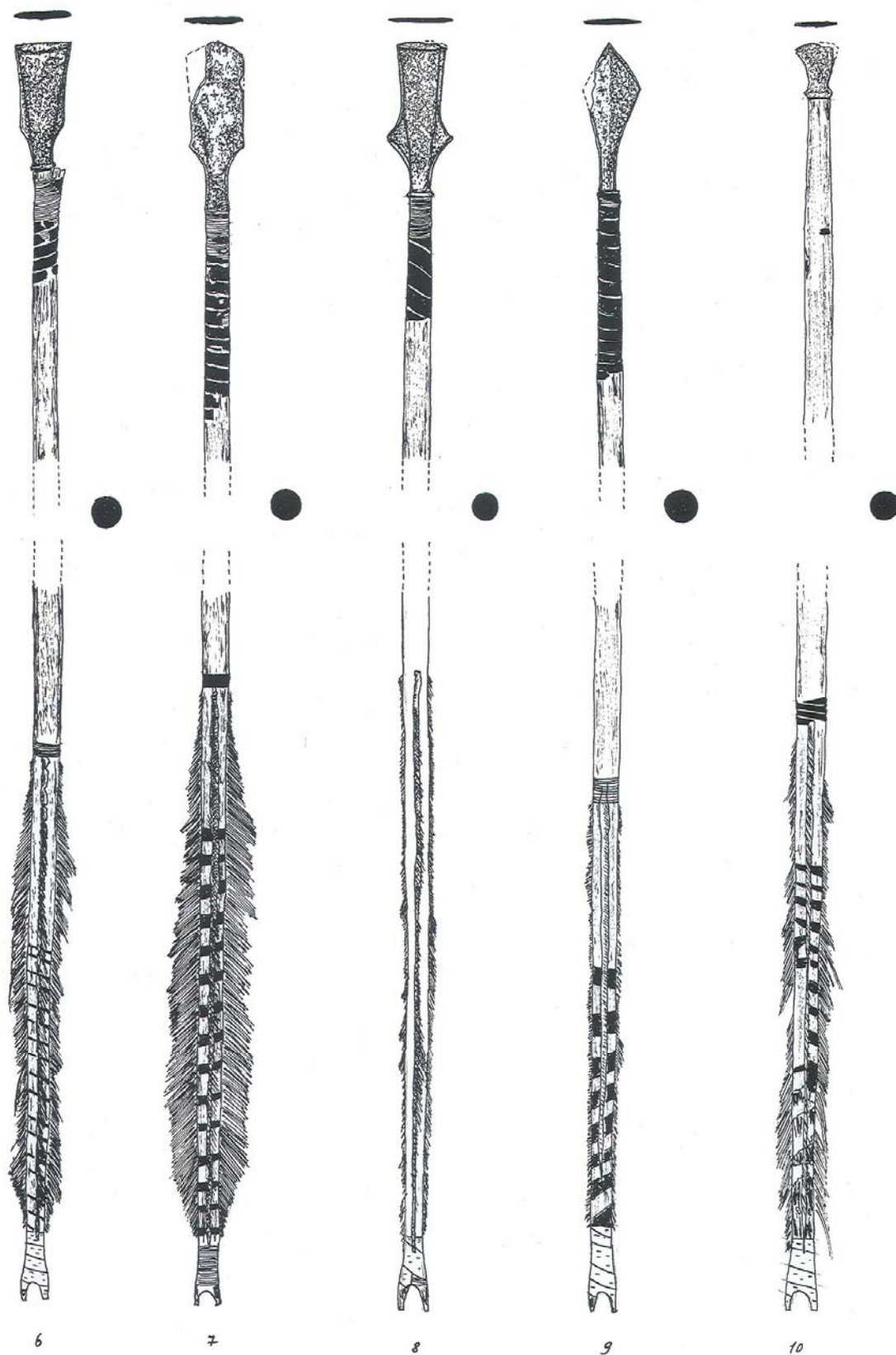


Abb. 320: Bajanchongor, Bömbögör, Arcat Del, Felsspaltengrab 1: Pfeilen

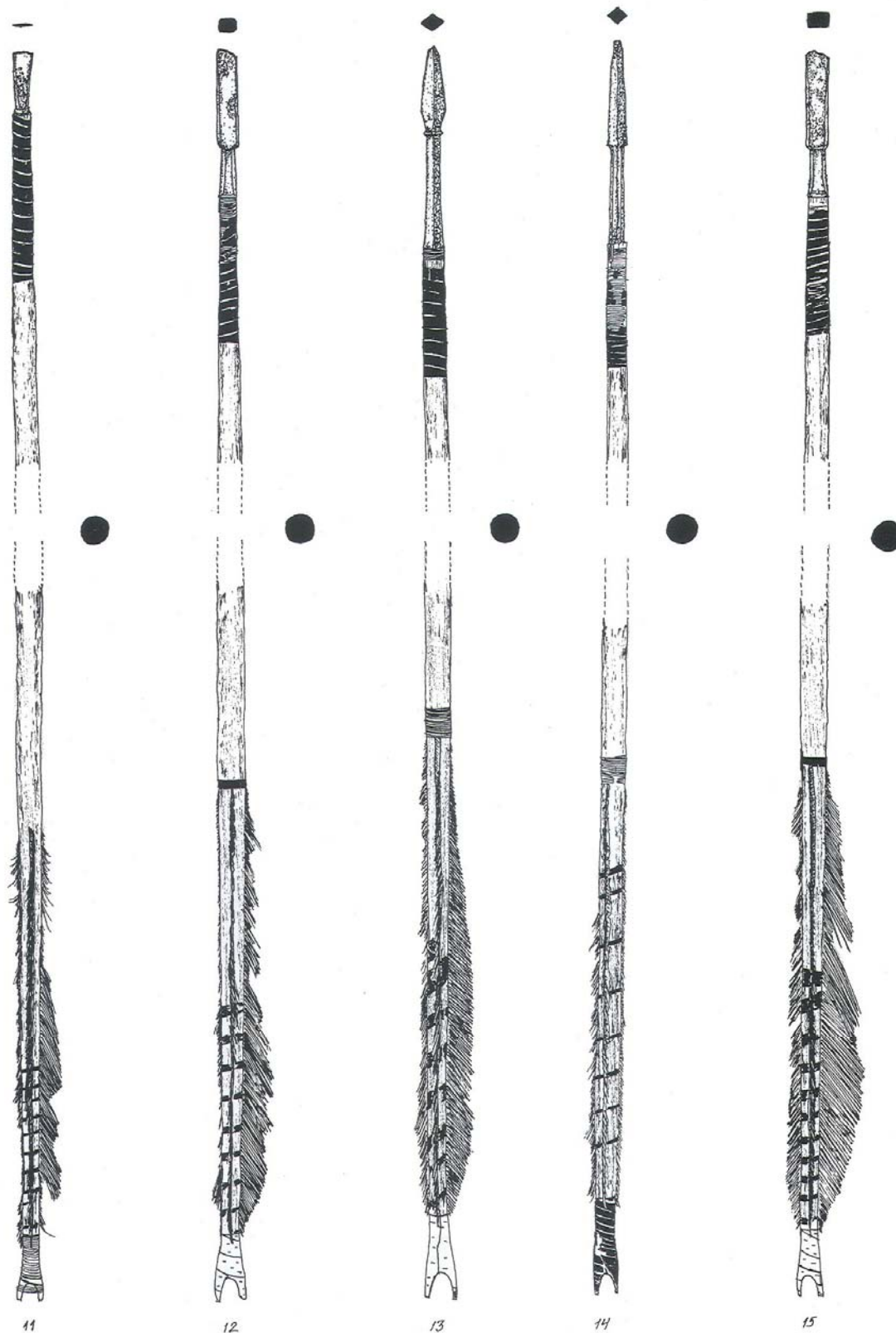


Abb. 321: Bajanchongor, Bömbögör, Arcat Del, Felsspaltengrab 1: Pfeilen



Abb. 322: Bajanchongor, Bömbögör, Arcat Del, Felsspaltengrab 1: Pfeilen

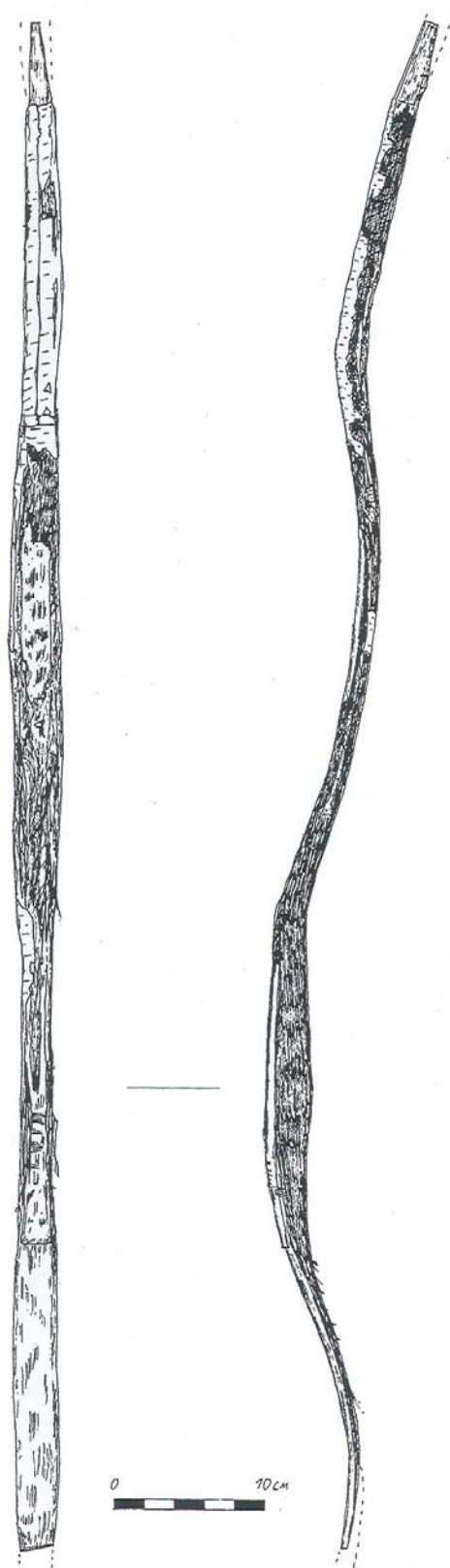


Abb. 323: Bajanchongor, Bömbögör, Arcat Del, Felsspaltengrab 1: Bogen




Abb. 324: Bajanchongor, Bömbögör, Arcat Del, Felsspaltengrab 1: Säbel

Ovgor Cencher, Bömbögör Sum, Bajanchongor Ajmag

Der Berg Ovgor Cencher liegt im Gebiet der Ulaan Sajr Brigade des Kreises Bömbögör Sum des Bezirkes Bajanchongor Ajmag, ca. 46 km nördlich von Kreiszentrum Zadgaj entfernt. Den Messungen mit dem GPS Gerät zufolge befindet er sich nördlich $46^{\circ}31.53'$ und östlich $099^{\circ}41.84'$, 2385 m über Meeresspiegel.

Felshöhlenbestattung 1 (Kat. Nr. 207)

An der Südseite dieses Berges befand man eine kleine Höhle mit der alten Bestattung. Diese Felsenbestattung wurde im Winter 1997 von ortansässigen Hirten geplündert. Nach Aussage eines Zuschauers ist eine mumifizierte Leiche aufgefunden worden. Die Leiche lag auf der hölzernen Totenbahre, die bestand aus verschiedenen Spalthölzern eines Transportmittels des Lasttieres. Das Skelett des Menschen ist nicht mehr erhalten.

Die Höhle bestand aus Kalksteinen und hat ein nach Süden orientierter Eingang. Die Höhle ist etwa 1,3 m breit, 1,7 m hoch und 3 m lang. Die von den Räubern aus der Höhle herausgeworfene, übrig gebliebene Funde wurden im August 2001 von der Mongolisch-Deutsche Expedition aufgefunden.

Inventar:

1. Reste eines Holzsattels: Fragment einer linken Seitenplatte eines Holzsattels; Durchlochungen für die Durchführung von Lederriemen und -bändchen vorhanden; Länge 44,3 cm; Höhe 16,2 cm; max. Breite des Holzes 3,2 cm.
2. Steigbügel: zwei Steigbügel mit Öse in der bandförmig verbreiterten Oberseite der Bügel; verbreiterte Standfläche mit Mittelgrat auf der Unterseite; Höhe 14,0 cm bzw. 14,2 cm; Breite 12,6 cm bzw. 13,1 cm; max. Breite der Standfläche 5,5 cm bzw. 5,6 cm; Öse 2,1 cm x 0,8 cm bzw. 2,2 cm x 1,2 cm.
3. Bronzespiegel mit geometrischer Verzierung auf der Rückseite; mitgegossener Griff abgebrochen; Dm. Außen 8,3 cm; Bildfläche 7,2 cm; Griffrest 1,2 cm x 1,2 cm; Dicke des Spiegels 0,4-0,5 cm.
4. Spinnwirtel aus Stein: Dm. 4,1 cm; innen Durchlochung 0,8 cm.
5. Lederschuh: Lederschuh aus sechs miteinander vernähten Lederstücken; erhalten ist ein Teil der Ferspartie, der gesamte vordere Bereich sowie ein Teil des vorderen Schaftes; im Leder noch die Reste einer Filzfütterung erhalten. erh. Schuhlänge 20,5 cm; Höhe erh. 25,2 cm; Breite 10,0 cm.

C^{14} Datierung von der Holzprobe: Erl-6733 (Friedrich-Alexander Universität, Erlangen-Nürnberg, Deutschland): 617 ± 40 , 1σ 1301-1328; 2σ 1296-1404.

Verbleib: Im Archiv des National Historischen Museums, Ulaanbaatar.



Abb. 325: Bajanchongor, Böömbögör, Ovgor Cencher, Felsspaltengrab 1: Aussicht von Norden der Höhle (oben) und menschliche Knochenreste (unten)





Abb. 326: Bajanchongor, Bömbögör, Ovgor Cencher, Felsspaltengrab 1:
Bronze-Spiegel





Abb. 327: Bajanchongor, Bömbögör, Ovgor Cencher, Felsspaltengrab 1:
Spinnwirtel aus Stein (oben) und Reste eines Sattelbaum (unten)





Abb. 328: Bajanchongor, Bömbögör, Ovgor Cencher, Felsspaltengrab 1:
Reste des Sattels mit Bemalung (innere Seite)





Abb. 329: Bajanchongor, Bömbögör, Ovgor Cencher, Felsspaltengrab 1: Eiserne Steigbügel (oben) und Reste der Totenbahre aus Spaltholz (unten)





Abb. 330: Bajanchongor, Bömbögör, Ovgor Cencher, Felsspaltengrab 1:
Reste eines Lederstiefels mit Filzfütterung



Cačirt, Buucagaan Sum, Bajanchongor Ajmag

Der Berg Cačirt liegt im Flussbett von Bajdragijn Gol, 13 km südlich von dem Übergang des Flusses, im Gebiet der Brigade Bajanbürd, des Kreises Buucagaan Sum des Bezirkes Bajanchongor Ajmag. Zwei Felsenbestattungen wurden hier im Jahre 2000 von Ortansässigen geplündert.

Felsspaltenbestattung 1 (Kat. Nr. 208)

Die Felsspaltenbestattung 1 lag in einer Felsspalte, deren Eingang nach Nord-Osten ausgerichtet hat. Nach Aussage des Raubers ist ein gebrochener Reflexbogen, ein Köcher aus Birkenrinde, verschiedene eiserne Pfeilspitzen, ein Sattelbaum und Reste menschlichen Knochen aufgefunden. Die Reste einiger geraubten Funde wurden im September 2001 von Gevš-Lama G. Pürevbat (Lamaistische Gandan-Kloster in Ulaanbaatar) und P. Galsan (Institut für Informatik der Mongolischen Akademie der Wissenschaften) ins Mongolische Historische Museum in Ulaanbaatar geliefert.

Inventar.

1. Köcher aus Birkenrinde ist röhrenförmig, der nach unten hin leicht breiter wird; erhaltene Länge 70 cm; Dm. in der Mitte 13 cm.
2. Hölzerne Sattelbaum aus vier Teilen mit Lederbezug; Gesamtlänge 46 cm; Höhe 15 cm (Hinterzwiesel)-26 cm (Vorderzwiesel); Breite 33 cm.

C¹⁴ Datierung von der Holzprobe: Erl-6735 (Friedrich-Alexander Universität, Erlangen-Nürnberg, Deutschland): 1014±40, 1σ 981-1151; 2σ 900-1156.

Verbleib: Im Archiv des National Historischen Museums, Ulaanbaatar.



Abb. 331: Bajanchongor, Buucagaan, Cačirt, Felsspaltengrab 1:
Reste des Köchers aus Birkenrinde





Abb. 332: Bajanchongor, Buucagaan, Cačirt, Felsspaltengrab 1:
Zwieseln eines Holzsattels





Abb. 333: Bajanchongor, Buucagaan, Cačirt, Felsspaltengrab 1:
Seitenteile des Holzsattels



Felsspaltenbestattung 2 (Kat. Nr. 209)

Die Felsspaltenbestattung 2 lag in einer Felsspalte des Cačirt Berges, der mit dem Eingang nach Süden orientiert hat, nördlich von Felsspaltengrab 1. Es fanden sich eine Bestattung einer Frau mit einem zerbrochenen Eisenkessel und viele hölzerne Gegenstände. Die Funde wurden nicht geborgen.

Verbleib: Nicht auffindbar.

Chuuraj Uul, Altancögc Sum, Bajan-Ölgij Ajmag

Der Fundort befindet sich auf dem Berg Chuuraj Uul, am rechten Ufer des Flusses Chovd Gol, auf dem Gebiet der Brigade Chaš des Kreises Altancögc Sum des Bezirkes Bajan-Ölgij Ajmag. Eine gestörte Felsspaltenbestattung wurde im Jahre 1990 von der Expedition des Historischen Instituts der Mongolischen Akademie der Wissenschaften ausgegraben. Ein Bericht wurde von D. Erdenebaatar ohne Abbildungen veröffentlicht.

Felsspaltenbestattung 1 (Kat. Nr. 210)

Die Felsspaltenbestattung 1 lag auf der nördlichen Mittelterrasse des Berges. Die Felsspalte orientiert mit ihrer Längsachse in N-S Richtung. Der Tote lag auf dem Rücken, in S-N ausgerichtet. Der Schädel war durch Raubgrabung verschwunden, übrigen Knochen waren in der anatomischen Ordnung. Auf dem Körper und entlang der Felsspalte befanden sich die Spalthölzer einer Abdeckung oder einer Totenbahre der Bestattung. Es fanden sich keine weiteren Funde.

C¹⁴ Datierung von der Holzprobe: GaK-15937 (Gakushuin Universität, Tokyo, Japan): 1580±80 B.P; AD 370.

Verbleib: Nicht auffindbar.

Literatur: D. Erdenebaatar 1996, 115-117.

Ich Maan't, Bujant Sum, Bajan-Ölgij Ajmag

Der Fundort befindet sich auf dem Berg Sajn Chöchijn Nuruu, auf dem Gebiet des Kreises Bujant Sum des Bezirkes Bayan-Ölgij Ajmag. Eine gestörte Felsspaltenbestattung wurde im Jahre 1990 von der Expedition des Historischen Instituts der Mongolischen Akademie der Wissenschaften untersucht. Ein Bericht wurde von D. Erdenebaatar ohne Abbildungen veröffentlicht.

Felsspaltenbestattung 1 (Kat. Nr. 211)

Die Felsspalte lag auf der südlichen Oberterrasse des Berges Sajn Chöchijn Nuruu, darin entdeckte man in Jurtengitterwand eingeklemmerte Bestattung gefunden. Die Lage des Skelettes wurde nicht dokumentiert; beigabenlos.

C¹⁴ Datierung vom Holz: GaK-15936 (Gakushuin Universität, Tokyo, Japan): 1210±80 B.P; AD 740.

Literatur: D. Erdenebaatar 1996, 116-117.

Alchamyn Chavcal, Ulaanchus Sum, Bajan-Ölgij Ajmag

Der Fundort liegt in der Alchamyn Klamm, am nördlichen Ufer des Flusses Ojgor Gol, 42 km nord-westlich vom Kreiszentrum Bilüü. Eine gestörte Felsspaltenbestattung wurde im Jahre 1989 von der Expedition des Historischen Instituts der Mongolischen Akademie der Wissenschaften ausgegraben. Ein Bericht wurde im Jahre 1996 von D. Erdenebaatar veröffentlicht.

Felsspaltenbestattung 1 (Kat. Nr. 212)

Die Felsspaltenbestattung 1 lag in einer Nische, deren Größe ungefähr 5,2 m x 3,6 m beträgt, auf der ziemlich steilen Südseite eines felsigen Berges. Nach Süden orientierte Felsspalte selbst liegt am nördlichen Ufer, etwa 160 m höher als das Niveau der ersten Terrasse des Flusstal Oigor Gol. Es gab eine stark beschädigte Steinaufschüttung der Bestattung. Die Form und Abmessungen wurden nicht bestimmt. Der Schädel und Brustteil des menschlichen Skelettes waren durch Raubgrabung verschwunden, nur der Unterkörper in anatomischen Ordnung blieb erhalten. Die restlichen Skelettteile lassen erkennen, das der Verstorbene ausgestreckt auf dem Rücken lag, im NW-SO ausgerichtet. Hölzerne Rahmen eines Sarges bedeckte man mit dem Rindleder und dessen Rande durch dünnen Lederriemchen zusammengebunden wurde. Der Sarg war viereckig und ungefähr 1,8 m x 0,4-0,7 m groß. C¹⁴ Datierung: GaK-15935 (Gakushuin Universität, Tokyo, Japan): 870±70 B.P; AD 1080

Inventar

1. Im Kopfteil der Bestattung ein fragezeichenförmiger Silber-Ohrring mit der verzierten Anhängsel; Höhe 5,5 cm; Dm der verzierten Anhängsel beträgt 2,8 cm.
2. Im Kopfteil der Bestattung ein hölzerner Gegenstand mit unbestimmter Funktion. Der ist flach und ruderförmig. Länge 42 cm; Breite 25 cm; Dicke 1,5-2,7 cm.
3. Unter den Becken Reste einer Kleidung aus der rotgefärbigen Seide. Sie war mit dem bunten (schwarz-weiß) Lammfell gefüttert.
4. Im Beckenbereich Reste eines Gürtels (?). Blaue Seide ist mit hellem Stoff gefüttert dazwischen hat man weiße Filz mit blauen Faden eingenäht. Sie ist 24,0 cm x 3,5-4,0 cm groß.
5. In der Mitte der Bestattung ein kleines Schälchen aus der bearbeiteten Baumwurzel. Randdm. 11,5 cm; Höhe 4,5 cm.
6. Reste eines Schmuck: verschiedene flache Eisenbeschläge wurden auf dem hellrotem Stoff mit gelbem Faden befestigt. Darunter: viereckige Beschläge, 6 Stücke, verzierte und durchgelochte, 1,5 cm x 1,5 cm; ovale Beschläge, 6 Stücke, verzierte mit hornmuster, alle zerbrochen, 2,0 cm x 1,5 cm; blumenförmige Beschläge, 1 Stück, 2,7 cm x 1,5 cm.
7. Durchgebohrte, dreikantige Bronze-Pfeilspitzen; 3 Stücke; Wahrscheinlich benutzte man diese Pfeilspitzen als Halskette. Sie haben die Länge: 7 cm; 3,4 cm; 3,2 cm; Breite: 0,6-1,4 cm; 0,9-1,3 cm; 0,9-1,4 cm.
8. Kette: Sechs Glasperlen bildeten für einen Schmück, die sorgfältig gearbeitet wurde. Darunter: grüne Perle mit bunten Blumenmuster, rund, Dm. 1,4-1,5 cm, Dicke 1,4 cm; braune Perle mit weißen Wellenmuster, zwei Stücke, Dm. 1 cm, Dicke 1,4 cm; glänzende blaue Perle mit weißen Streifen, oval, 3,2 cm x 1,5 cm x 0,7 cm; braune Perle, ovale, keine Verzierung, Dm. 1 cm, Dicke 1,4 cm; blaue Perle, achteckige, 1,4 cm x 1,1 cm.

Verbleib: Die Funde sind angeblich im Archiv des Instituts für Archäologie der Mongolischen Akademie der Wissenschaften, Ulaanbaatar, aber nicht auffindbar.

Literatur: D. Erdenebaatar 1996, 113-115, 119-121.

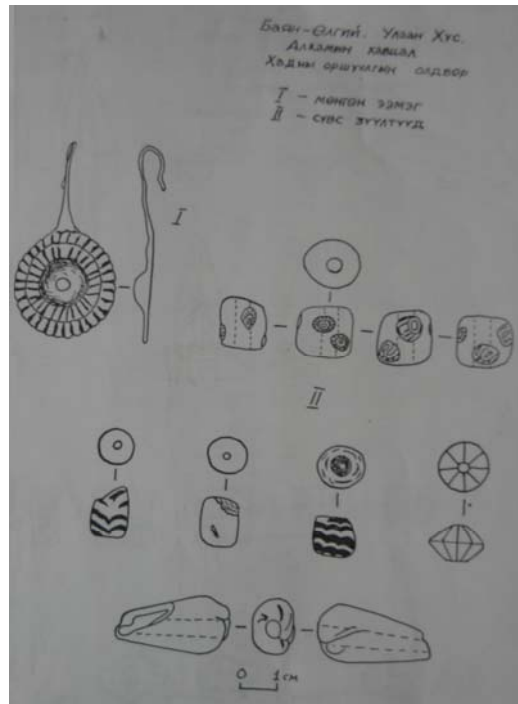


Abb. 334: Bajan-Ölgij, Ulaanchus, Alchamyn Chavcal, Felsspaltengrab 1:
Grabfunde: Silber-Ohrring (I) und Perlen (II)

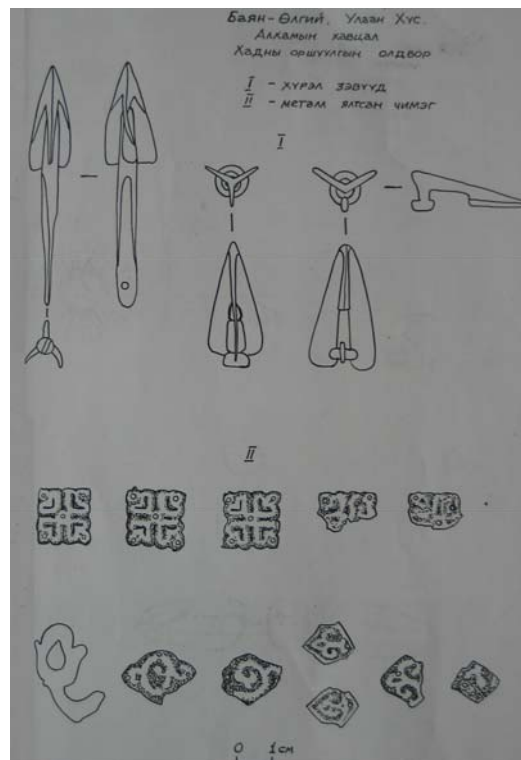


Abb. 335: Bajan-Ölgij, Ulaanchus, Alchamyn Chavcal, Felsspaltengrab 1:
Grabfunde: gelochte Bronze-Pfeilspitzen (I) und Eisenbeschläge (II)

Emgent Chošuu, Chutag-Öndör Sum, Bulgan Ajmag

Der Fundort liegt an der nördlichen Seite des Flusses Egijn Gol, 38 km süd-östlich von der Siedlung Chantaj, auf dem Gebiet des Kreises Chutag-Öndör Sum des Bezirkes Bulgan Ajmag. Eine gestörte Felsspaltenbestattung wurde im Jahre 1994 durch die „Selengijn“ Expedition des Historischen Instituts der Mongolischen Akademie der Wissenschaften ausgegraben. Ein Bericht wurde im Jahre 1998 von U. Erdenebat veröffentlicht.

Felsspaltenbestattung 1 (Kat. Nr. 213)

Die Felsspalte lag auf der süd-westlichen Seite des felsigen Vorgebirges Emgent Chošuu. Eine zwischen den Jurtengitterwände eingeklemmte Bestattung war durch Raubgrabung stark beschädigt. Der Verstorbene lag auf dem Rücken ausgestreckt, in NO-SW orientiert. Der Schädel war durch Hirten abgetrennt und lag in der Sekundärlage.

Inventar

1. Neben dem rechten Oberarm lag ein Eisenmesser mit Holzgriff, mit hölzernem Messerscheide. Das Messer ist einschneidig, L. 12 cm; Holzgriff hat keine Farbe; L. 12 cm; hölzerne Messerscheide aus zwei Teilen, mit dem Lederriemchen verstärkt; L. 21,5 cm; B. 3,0 cm
2. Neben dem linken Oberarm befand sich ein Gefäß aus Birkenrinde; das Gefäß hat ein runder Boden, dessen Durchmesser beträgt 12,5 cm.
3. Neben dem rechten Fuß lag hölzerne Sattelbogen; erhaltene Länge des Sattelbogens 18 cm, Höhe 12 cm.

Verbleib: Im Archiv des Instituts für Archäologie der Mongolischen Akademie der Wissenschaften, Ulaanbaatar.

Literatur: U. Erdenebat 1998, 142.

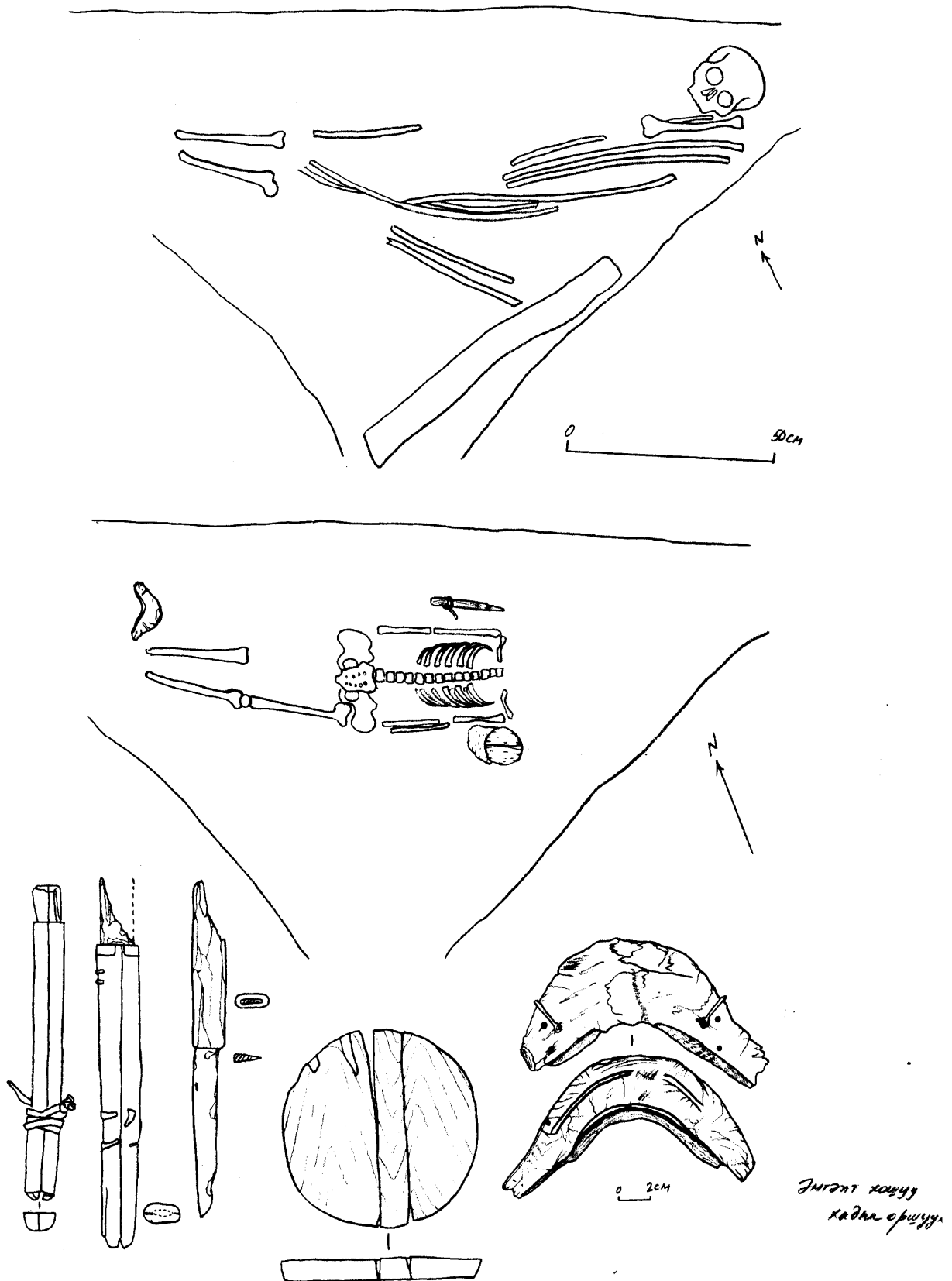


Abb. 336: Bulgan, Chutag-Öндөр, Emgent Chošuu, Felsspaltengrab 1:
Bestattung und Grabfunde

Selenge, Chjalganat Sum, Bulgan Ajmag

Der Fundort liegt auf einem Berg, der 5-6 km nord-westlich von der Siedlung Selenge entfernt. Eine Felsspaltenbestattung wurde im Winter 1999 durch ortansässige Leute ausgeplündert. Ein Bericht wurde nicht veröffentlicht.

Felsspaltenbestattung 1 (Erdenebat-Kat. Nr. 214)

Die Bestattung lag in einer mit dem Eingang nach Süden ausgerichteten Nische, die sich auf der südlichen Oberterrasse eines Berges befindet. Vor dem Eingang befand sich gestürzte Aufschüttung aus Felssteinen. In der Nische lag das Skelett eines erwachsenen Mannes auf einer Holzbahre, in NO-SW Richtung gestreckt auf dem Rücken.

Inventar

1. Unter dem Kopf lag ein Sattelbaum als „Kopfkissen“. Hölzerner Sattelbaum besteht aus vier Teilen, die untereinander über Lederriemen befestigt. Steiler, nach hinten geneigter Vorderzwiesel hat einen breiten, nach oben abgerundeten Bogen und abgebrochen. Stark nach hinten geneigter, breiter Hinterzwieselbogen ist gutem Zustand. Der ganze Sattelbaum beklebt mit dunkel-braunem Leder, darauf mit eisernen Bänder gerahmt. Die Bänder wurden mit eisernen Nägeln angenagelt. Die Nägel haben viereckige oder runde Köpfe. An die hintere Außenseite der beiden Seitenplatten angenagelt jeweils drei eiserne Gurte. An die Vorderseite des Vorderzwieselbogens befestigte ein Ring aus Eisen. Gesamte Länge des Sattelbaums beträgt 47,5 cm. Der Vorderzwieselbogen ist 31 cm breit. Hinterzwieselbogen ist 37,5 cm breit.
2. An der Seite des Skelettes lagen Reste der Birkenrindengegenstände (Köcher?); drei eiserne Pfeilspitzen: Darunter: Nr. 1: flache, blattförmige, L. 15,6 cm, B. 3 cm; Nr. 2: flache, blattförmige, L. 17 cm, B. 5,2 cm; Nr.3: flache, dreieckige, L. 9 cm, B. 3,2 cm; eine Pfeilspitze aus Knochen, flache, dreieckige, L. 15 cm; B. 2 cm; ein eisernes Messer, Reste eines Reflexbogens, erhaltene L. 25 cm; B. 1,5 cm; zwei eiserne Steigbügel und ein Feuerstein.

Verbleib: In der Privatsammlung vom einen Künstler N. Odchüü (Charchorin Sum, Övörchangaj Ajmag).



Abb. 337: Bulgan, Chjalganat, Selenge, Felsspaltengrab 1:
Sattelbaum (oben) und Pfeilspitzen (unten)



Tüchnen, Dadal Sum, Chentij Ajmag

Der Fundort befindet sich im Flussbett Galttaj Gol, im nördlichen Gebiet des Kreises Dadal Sum. Eine Felsspaltenbestattung ist im Jahre 1932 von ortansässigen Leuten aufgefunden und 16 Jahre später nach der Entdeckung zerstört worden. Reste der Funde sind im Jahre 1949 von mongolischen Student Gombožav, der den Auftrag der Mongolisch-Sowjetischen Expedition auf dem Fundort gefahren ist, geborgen und alle nach Leningrad, Russland ausgeführt worden.

Felsspaltenbestattung 1 (Kat. Nr. 215)

Mit dem Filz gewickelte Mumie einer Frau war in einer Felsspalte auf der süd-östlichen Seite des Berges, in gehockter Lage, die auf dem Sattel rittlings gesessen hat.

Inventar:

1. Auf dem Kopf war eine Art der Kopfbedeckung (mong. *Oryoi*) der Schamanin. Sie hat ein Gehänge und eine Quaste. Die Kopfbedeckung hat man aus 12 verschiedenen Pelzwerken zusammengenäht und obendrauf zwei eiserne Ringe befestigt.
2. Am linken oder rechten Ohr ein hakenförmiger Kupfer-Ohring mit runder Perle.
3. Am Hals mit dem Strick aufreihende drei Glas-Perlen.
4. Auf dem Oberkörper Reste der blauen Textilien (mong. *Deel*).
5. Beiden Füße jeweils ein Schaffelstiefel mit der Filz-Socke.
6. Unter der Hüfte ein hölzerne Sattel mit hölzernen Steigbügel. Holzsattel aus vier Teilen, stumpfe Sattelbogen durch Verzahnung mit Satteltretter untereinander befestigt, ohne Bestandteile aus Metall; hölzerne Steigbügel wurde gebogen und beiden Ende mit der Seile zusammengebunden.

Verbleib: Nicht auffindbar.

Literatur: Ch. Perlee 1959, 3-5.

Chanan, Delgerchaan Sum, Chentij Ajmag

Felsige Berg Chanan liegt auf der nord-östlichen Seite des Flusses Cherlen (Kerulen), im Gebiet des Kreises Delgerchaan Sum des Bezirkes Chentij Ajmag. Die Felsspaltenbestattung 1 wurde hier im Jahre 1987 von der Paläoethnographischen Expedition des Historischen Instituts der Mongolischen Akademie der Wissenschaften freigelegt. Drei weitere Felsspaltenbestattungen (unter Nr. 2, 3, 4) wurden im Jahre 1988 von der gleichen Expedition ausgegraben. Ein Bericht wurde nicht veröffentlicht.

Felsspaltenbestattung 1 (Kat. Nr. 216)

Felsspaltenbestattung 1 lag in einer Nische des Granitenfelses Uja Cochio, die sich auf der östlichen Mittelterrasse des Berges Chanan befand. Bestattung war alt gestört. Es fanden sich kein Skelett des Menschen.

Inventar

1. Scherben der Gruppe eines Types "Burchotuj" und "Kurykan".

Verbleib: Nicht auffindbar.

Literatur: G. Menes 1987, 1.

Felsspaltenbestattung 2 (Kat. Nr. 217)

Felsspaltenbestattung 2 lag auf der südlichen ziemlich steilen Mittelterrasse des Berges Chanan, östlich von der Felsspaltenbestattung 1. Der Fels besteht aus drei größeren Granitenblöcke und hat eine Länge 5,0 m; Breite 2,50 m und Höhe 1,70 m. Die Felsspalte ist viereckig, deren nach S-O Richtung orientierte Eingang 0,40 m hoch, 0,55 m breit ist. Die Nische der Spalte ist ca. 1,30 m hoch. In der ihren N-S orientierten Langsachse der Nische lag Reste der leicht gewölbten (H. 0,30-0,40 m) Steinaufschüttung. Am Boden war ca. 0,20-0,30 cm dicke Grund, besteht aus Staub, Mäußenscheißen und Exkrementen. Die Bestattung war sicherlich alt zerstört. Unter der Steinaufschüttung befanden sich menschliche Schädel- und Rippen sowie Schulterblatt, gebrochene Beinknochen und Reste des Leders vom Pferd. Mehrheit des menschlichen Knochen lagen unter den Tierknochen. Der Schädel des Menschen war nach Norden ausgerichtet, Blick nach Osten. Die Lage den Extremitäten waren nicht bekannt.

Inventar

1. Unter dem Schädel und Halswirbelknochen des Menschen ein flacher Stein (30 cm x 20 cm) als Nackenstütz oder Kopfkissen.
2. An der beiden Seite des menschlichen und Tierknochen entlang hat man hölzerne Bestandteile der Wagendeichsel aufgestellt. Die Spalthölzern sind ohne Farbe und wurde nicht sorgfältig geglättet. Es fanden sich nur ein kleines Holzfragment mit roter Farbe. Erhaltene Breite dieses Fragments war 4-5 cm; Dicke 2-3 cm.
3. Zwischen den Felssteinen ein rechteckiger Eisenbeschlag; drei grauefärbigen Tonscherben mit dem Stempelmuster und eiserne Gegenstand unbestimmter Funktion.

Verbleib: Nicht auffindbar.

Literatur: G. Menes 1988 a, 1-8.

Felsspaltenbestattung 3 (Kat. Nr. 218)

Felsspaltenbestattung 3 lag auf der süd-östlichen Seite des Berges Chanan. Bestattung befanden sich in einer Nische, die mit ihrer Längsachse in O-W orientierte und 3,0-3,5 m lang; 3,0 m breit; 0,6 m hoh war. Diese Nische hat zwei Eingänge, deren linke klein ist. In der Nische befanden sich Reste leicht gewölbte (H. 0,40 m), einschichtige Steinaufschüttung. Es fanden sich kein Skelett des Menschen. Die Bestattung war vermutlich schon in Angriff genommen, weil nur menschliche Brust und Hand aufgefunden hatte.

Inventar

1. Links des Totenliege einschneidige eisernes Messer; noch ein kurzes Messer aus Eisen und ein ringförmiger Bronze-Ohrring. Alle Funde waren sicherlich in der sekundären Lage.

Verbleib: Nicht auffindbar.

Literatur: G. Menes 1988 a, 8-9.

Felsspaltenbestattung 4 (Kat. Nr. 219)

Felsspaltenbestattung 4 lag auf dem Ort Šuragtajn Dood Övdög, auf der südlichen Mittelterrasse des Berges Chanan. Die Felsspalte orientiert in N-S Richtung. In der Längsachse der Spalte befanden sich auf dem Felsboden ausgestreckte Skelett einer Frau, in gestreckter Rückenlage, N-S ausgerichtet, Beine ausgestreckt, keine Beigabe.

Literatur: G. Menes 1988 a, 9-11.

Chüjten Chošuu, Delgerchaan Sum, Chentij Ajmag

Der Fundort liegt auf dem westlichen Gebirgseinschnitt Baruun Bajanbulag des Gebirges Bajan Ulaan, 25 km nord-westlich von der Siedlung Kerulen Bajan Ulaan entfernt. Eine Felsspaltenbestattung wurde im Jahre 1986 von der Paläoethnographischen Expedition des Historischen Instituts der Mongolischen Akademie der Wissenschaften ausgegraben. Ein Bericht wurde im Jahre 1988 von G. Menes veröffentlicht.

Felsspaltenbestattung 1 (Kat. Nr. 220)

Felsspaltenbestattung 1 lag in einer felsigen Nische, auf der südlichen Oberterrasse des Berges. Die Nische ist etwa 3,00 m hoch, 2,00 m breit, ca. 2,50 m lang. Sie besteht aus mehreren größeren Granitblöcken und sieht wie ein offenes Zelt aus. In der Nische hat man viereckige Aufschüttung (2,12 m x 0,60-0,80 m) aus Fels- und Bruchsteinen aufgefunden. Steinaufschüttung war einschichtig und ihre Längsachse orientierte im NO-SW Richtung. Unter der Steinaufschüttung hat man in einer Scherengitterwand der Jurte eingeklemmte Bestattung entdeckt. Der Verstorbene von der west und südlichen Seite mit Steinen umgeben war in einem gelben Filz gewickelt. Das Skelett des ca. 50 jährigen Mannes lag in der anatomischen Ordnung, in gestreckter Rückenlage, O-W ausgerichtet. Die Lage der beiden Arme nicht bekannt, Beine ausgerichtet, Blick nach oben. An beiden Seiten des Kopfes Reste geflochtenen Zöpfe (mong. Šibilger); in der Mitte der dreifach verzweigende Zöpfe wurde durch gleichen Haare zusammengebunden war, dadurch eine runde Zöpfe ausgebildet konnte. Länge der Zöpfen 17-28 cm; Breite 4-5 cm.

C¹⁴ Datierung: GaK-14709 (Gakushuin University, Tokyo, Japan): 320±70 B.P; AD 1630

Inventar

1. Links des Schädels ein fragezeichenförmiger Silber-Ohring mit einer Kugelhängsel; Höhe 3,4 cm; auf der Kugelhängsel (Dm. 2,0 cm) verzierte mit vier parallel Linien.
2. Neben dem Schulterblatt eine kleine Eisenschnalle; flache bogenförmige; Höhe 4,45 cm; Breite 0,95-1,80 cm.
3. Im Beckenbereich ein kugelförmiger Bronzeknopf mit Öse; Höhe 1,7 cm; Kugeldm. 1,1 cm; Öse ist 0,6 cm hoch.

4. Unter dem Jurtengitterwand oder unter der Hüfte des Verstorbenes ein sehr gut erhaltene Holzstuhl mit Lederbezug; Holzstuhl aus vier Teilen mit Lederriemen befestigt; an der Frontseite der beiden rechteckigen Stuhlbogen verzierte mit Knochenreifen; Gesamtlänge 57,8 cm; Höhe 25,2 cm; Breite 26,8 cm.
5. Am linken Fuß Reste des Lederschuhs; das erhaltene Vorderstück der Sohle 26 cm lang; 5- 9 cm breit; 0,5 cm dick; Innenseite der hinteren Schuhkappe hat man mit einem Lederstück (13 cm x 7 cm) zusammengenäht; Es gibt noch zwei Schaftfragmente des Schuhs. Das größte ist 26 cm lang und 5 cm breit. Vorderseite des Schaftes verzierte mit Blumenmustern aus Leder, der hat man zwischen dem Leder und gelbem Stoff eingeklemmt und darauf mit gelbem Faden angenäht. Der zweite Teil ist 15 cm x 6 cm groß. Er ist in ähnlichem Zustand wie der andere Teil.
6. Vollständig erhaltene Jurtengitterwand aus der Weide, dessen einzelner Stab war sorgfältig bearbeitet und max. 1,85-1,88 m lang. Jede Stab hat 14 Bohrung, dadurch konnte man mit schmalen Lederstreifen der Jurtenwandstäbe zusammengebunden.

1. 0-1. – 7,8 cm	9. 8-9. – 12,7 cm
2. 1-2. – 13,6 cm	10. 9-10. – 12,7 cm
3. 2-3. – 15,0 cm	11. 10-11. – 13,2 cm
4. 3-4. – 12,3 cm	12. 11-12. – 13,2 cm
5. 4-5. – 14,7 cm	13. 12-13. – 13,1 cm
6. 5-6. – 13,6 cm	14. 13-14. – 13,1 cm
7. 6-7. – 12,4 cm	15. 14-15. – 5,2 cm
8. 7-8. – 13,3 cm	

Verbleib: 1, 2, 3, 5, 6 – Im Archiv des National Historischen Museums, Ulaanbaatar; 4 - Im Archiv des Instituts für Archäologie der Mongolischen Akademie der Wissenschaften, Ulaanbaatar.

Literatur: G. Menes 1986, 26-32; Ders. 1988 b, 24-25; G. Menes / L. Bilegt 1992, 155-159.

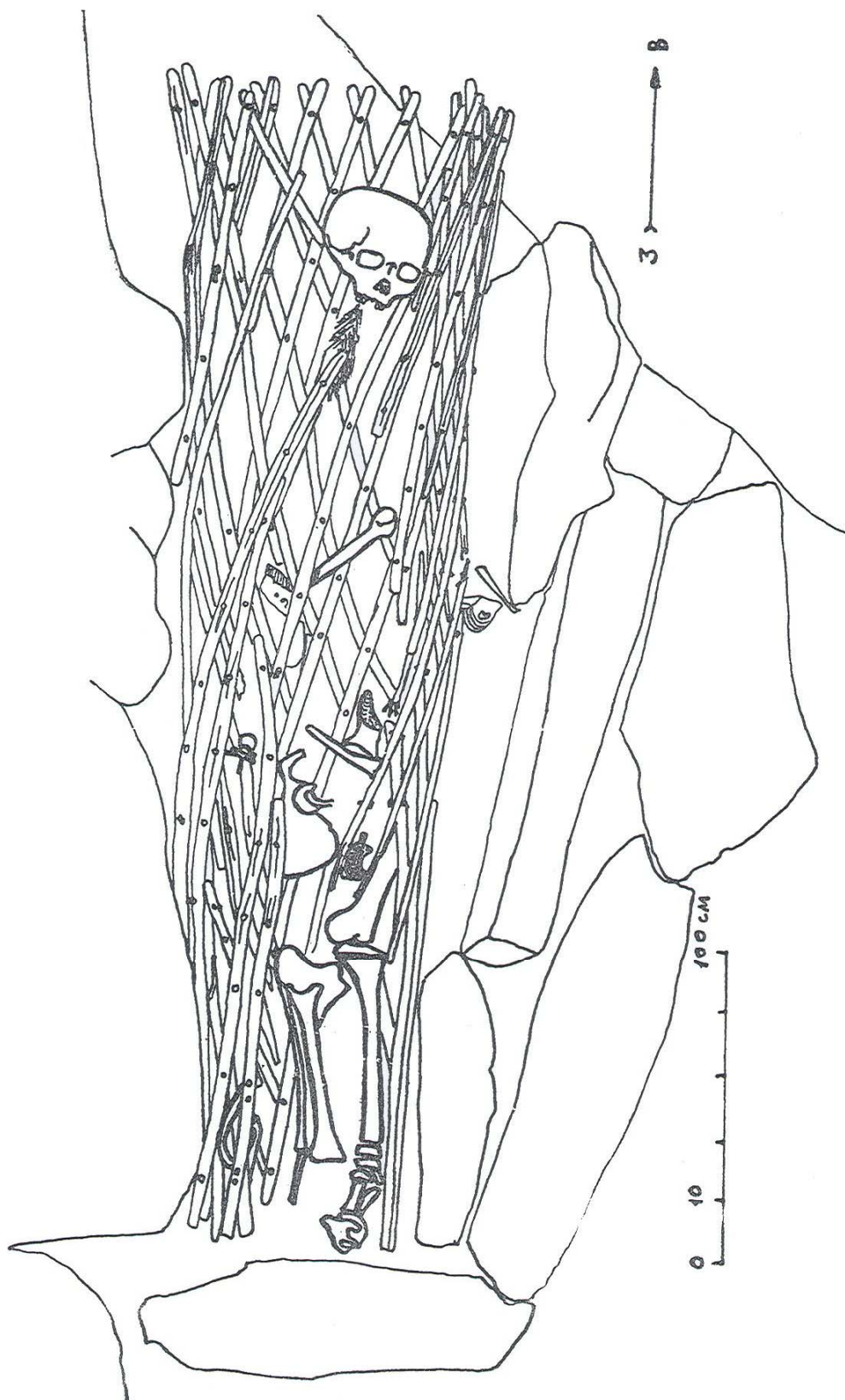


Abb. 338: Chentij, Delgerchaan, Chüten Chošuu, Felsspaltengrab 1: Bestattung



Abb. 339: Chentij, Delgerchaan, Chüten Chošuu, Felsspaltengrab 1:
Reste geflochtenen Zöpfe des Mannes



Abb. 340: Chentij, Delgerchaan, Chüten Chošuu, Felsspaltengrab 1:
Sattelbaum (oben) und Reste eines Lederstiefels (unten)





Abb. 341: Chentij, Delgerchaan, Chüten Chošuu, Felsspaltengrab 1:
Eisenschnalle, Bronzeknopf und Silber-Ohring (oben),
Reste des Lederstiefels (unten)



Baga Baavaj, Manchan Sum, Chovd Ajmag

Der Fundort liegt auf dem steinigen Berg Baga Baavaj, an der linken Seite des Flusses Chojd Cencherijn Gol, 15 km südlich von Kreiszentrum Tögrög entfernt. Eine Felsspaltenbestattung wurde im Jahre 1989 von der Expedition des Historischen Instituts der Mongolischen Akademie der Wissenschaften ausgegraben. Die Funde wurden von D. Navaan ins Landesmuseum des Kreises abgeliefert. Ein Bericht wurde nicht publiziert.

Felsspaltenbestattung 1 (Kat. Nr. 221)

In einer Felsspalte entdeckte man einen Sarg aus einem ausgehöhlten Holzblock. Darin lag eine Mumie eines erwachsenen Mannes in gestreckter Rückenlage mit dem Kopf nach Osten.

Inventar

1. Rechts des Kopfes befindet sich eine abgebrochene Schale aus Holz mit rotfarbigen Lackspuren. H. 9,5 cm. Randdm. 14 cm. Bodendm. 7,5 cm.
2. Ein hölzerner Feuer-Zünder.
3. Neben den linken Hüfte ein Köcher aus Birkenrinde mit flachen eisernen Pfeilspitzen und Reste eines Reflexbogens.

Verbleib: Nicht auffindbar.

Literatur: D. Navaan 2002, 23, Abb. 79.

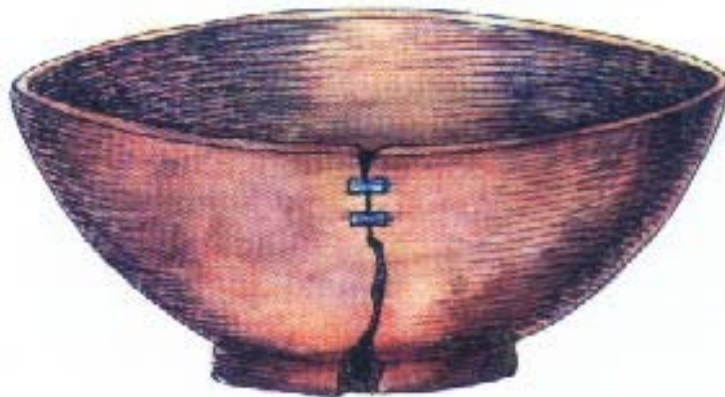


Abb. 342: Chovd, Manchan, Baga Baavaj, Felsspaltengrab 1:
Holzschale

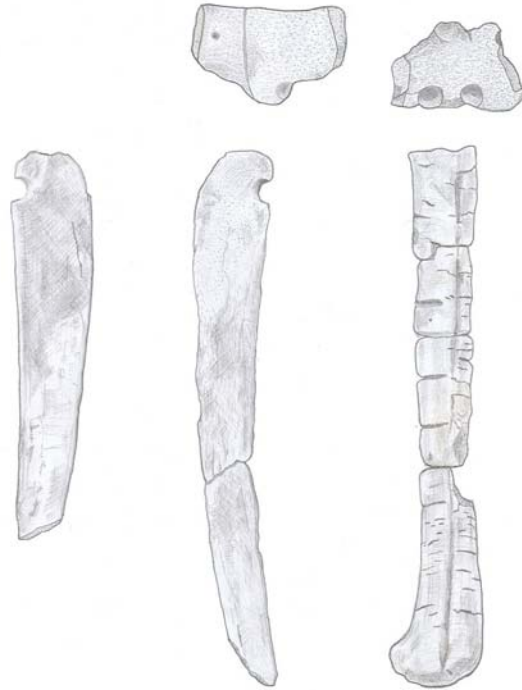


Abb. 343: Chovd, Manchan, Baga Baavaj, Felsspaltengrab 1:
 Reste eines Reflexbogens und ein hölzerner Gegenstand
 (Feuer-Zünder)

Ölijn Baga Aguj, Manchan Sum, Chovd Ajmag

Der Fundort befindet sich am südlichen Ufer des Flusses Chojd Cencherijn Gol, auf einer hohen Terrasse, etwa 20 km südlich von Kreiszentrum Tögrög. In einer kleinen Höhle aufgelegte Bestattung wurde im Jahre 1960 von Einheimischen entdeckt. Sie hatten aufgelesene Becher, menschliche Knochen und Reste der Totenbahre im Landesmuseum des Bezirkes ausgestellt. Danach teilten sie die Entdeckung dem Institut der Wissenschaften in Ulaanbaatar mit. Der sowjetische Wissenschaftler V.V. Volkov und mongolische Archäologe C. Doržsüren, die im Jahre 1961 in die Höhle kamen, untersuchten dort übrig gebliebene Sachen. Ein kurzer Bericht wurde im Jahre 1963 ohne Abbildungen veröffentlicht.

Felshöhlenbestattung 1 (Kat. Nr. 222)

Die Höhle besteht aus weißem Marmor. In der Tiefe der kleinen Höhle war Skelett erwachsenes Individuum, das in Rückenlage ausgestreckt, W-O ausgerichtet, Blick nach oben. Die Leiche hatte man in einer Totenbahre (1,65 m x 0,38-0,50 m; H. 0,38 m) aufgestellt und von der Seiten mit Halme und Bruchsteinen abgedeckt.

Inventar

1. Zwei Becher aus Metall; Randdm. 5-6 cm
2. Rippe vom Pferd

Verbleib: Nicht auffindbar.

Literatur: V.V. Volkov / C. Doržsüren 1963, 66-67.

Checüü Uulyn Aguj, Chatanbulag Sum, Dornogov' Ajmag

Der Fundort liegt auf dem nördlichen Gebirgssattel des Berges Checüü Uul, im Gebiet des Kreises Chatanbulag Sum, des Bezirkes Dornogov' Ajmag, 118 km südlich vom Kreiszentrum Ergel entfernt. In einer Höhlengrube des Berges Checüü Uul wurde im Jahre 1974 die Mumien von 5 Erwachsenen und 7 Kinder zufällig entdeckt und gestört. Die Höhle mit menschlichen Skeletten wurde im September 1982 von den mongolischen Archäologe Dr. N. Ser-Odžav und Anthropologin D. Tümen untersucht. Ein kurzer Bericht wurde im Jahre 2000 von U. Erdenebat ohne Abbildungen veröffentlicht.

Höhlenbestattung 1 (Kat. Nr. 223)

Die Höhle liegt unter der Erde und besteht aus 2-3 Nische. Sie ist relativ schräg und tief (ca. 13 m). Die rundförmige Hauptnische (Dm. etwa 8 m) sah wie eine Jurte aus, darin lagen ungeordnete menschliche Skeletten und Reste der Kleidungen aus Fell, Reste eines Filzstiefels, Reste eines Trogs aus Holz, Reste der Birkenrindengegenständen, Scherben aus Ton (wahrscheinlich aus Kitan Zeit stammen), Fragmente vom Schaf und Rindknochen. Die menschliche Skeletten gehören zu den:

- 7 Kinder (0-10. lebensjähriqe)
- 2 Männer (ca. 30 jährige)
- 2 Frauen (ca. 30 jährige)
- 1 Mann (über 60 jährige).

Zwei jüngere Männer wurden möglicherweise erdrosselt, weil die beide Leiche mit einem Seil um den Hals gebunden hatten. Darüber hinaus in der Höhle befinden sich die Brandspuren und kompakte Dungschicht.

Verbleib: Nicht auffindbar.

Literatur: U. Erdenebat 2001, 18-24.

Baga Gazaryn Čuluu, Delgercogt Sum, Dundgov' Ajmag

Der felsige Berg Baga Gazayn Čuluu befindet sich im Gebiet des Kreises Delgercogt Sum, des Bezirkes Dundgov' Ajmag, etwa 60 km nord-westlich von der Stadt Mandalgov' entfernt. Zwei Felsspaltengräber wurden im Jahre 1985 von der Mongolisch-Sowjetischen Expedition ausgegraben. Ein Bericht wurde nicht veröffentlicht.

Felsspaltenbestattung 1 (Kat. Nr. 224)

In einer mit dem Eingang nach NO orientierten Nische, die ungefähr 2,3 m x 0,8-0,9 m groß ist, verstreut menschliche Knochen der einer alt gestörten Bestattung.

Inventar

1. Reste eines Köchers aus Birkenrinde
2. Eine Eisenhacke.
3. Reste eines Lederbeutels.
4. Eine flache, blattförmige, eiserne Pfeilspitze; Höhe 7,5 cm; Breite 2,2 cm.
5. Feuerstahl

Verbleib: 1, 4, 5 – Nicht auffindbar; 2, 3 - Im Archiv des Instituts für Archäologie der Mongolischen Akademie der Wissenschaften.

Literatur: D. Navaan 1985, 9.



Abb. 344: Dundgov', Delgercogt, Baga Gazaryn Čuluu, Felsspaltengrab 1:
Eisenhacke, Reste eines Lederbeutels

Baga Gazaryn Čuluu, Delgercogt Sum, Dundgov' Ajmag

Felsspaltenbestattung 2 (Kat. Nr. 225)

Die Felsspaltenbestattung 2 lag in einer kleinen Nische, süd-westlich von der Felsspaltenbestattung 1. Das Skelett eines erwachsenen Individuums war in gestreckter Rückenlage, abgedeckt mit Spaltholz einer Wagendeichsel; beigabenlos.

Literatur: D. Navaan 1985, 9; D. Erdenebaatar 1996, 117.

Changinach (Chaalgan Chad), Sajchan Ovoo Sum, Dundgov' Ajmag

Der Fundort auf dem Berg Changinach liegt im Gebiet des Kreises Sajchan Ovoo Sum des Bezirkes Dundgov' Ajmag. Eine Felsspaltenbestattung wurde im Jahre 1990 von der Expedition des Historischen Instituts der Mongolischen Akademie der Wissenschaften ausgegraben. Ein sehr kurzer Bericht wurde im Jahre 1999 von D. Navaan ohne Abbildungen veröffentlicht.

Felsspaltenbestattung 1 (Kat. Nr. 226)

In einer Felsspalte war eine Mumie im Brettersarg; keine Funde.

Literatur: D. Navaan 1999, 23.

Gurvan Zeerdijn Aguj, Chanbogd Sum, Ömnögov' Ajmag

Die Höhle von Gurvan Zeerd liegt auf dem Gebiet des Kreises Chanbogd Sum, des Bezirkes Ömnögov' Ajmag. Eine Höhlenbestattung ohne Beigabe wurde im Jahre 1925 vom Sowjetischen Wissenschaftler A.D. Simukov entdeckt. Eine Mumie aus der Höhle Gurvan Zeerd wurde ins Zentralmuseum in Ulaanbaatar abgeliefert. Ein kurzer Bericht wurde im Jahre 1973 von D. Navaan ohne Abbildungen veröffentlicht.

Felshöhlenbestattung 1 (Kat. Nr. 227)

N 42 30 15.5; E 107 27 00.2

Die Mumie gehört zu einem ca. 10 jährigem Junge.
Er hatte vorne geschnittene, hinten bis 22-23 cm lange dunkel-braune Haare.
Der Tote lag auf dem Bauch, Beinen leicht angezogen, das Gesicht blickte nach unten.
Ausrichtung der Mumie wurde nicht dokumentiert. Es fanden sich keine Funde.

Literatur: D. Navaan 1973, 42-43.

Ich Bajany Aguj, Cogt-Ovoo Sum, Ömnögov' Ajmag

Die Felshöhle von Ich Bajan liegt auf dem Gebiet des Kreises Cogt-Ovoo Sum des Bezirkes Ömnögov' Ajmag, 22 km westlich vom Kreiszentrum Doloon. Eine gestörte Höhlenbestattung wurde im Jahre 1988 von der Expedition des Historischen Instituts der Mongolischen Akademie der Wissenschaften untersucht. Ein kurzer Bericht wurde im Jahre 2000 von U. Erdenebat veröffentlicht.

Felshöhlenbestattung 1 (Kat. Nr. 228)

Die Bestattung war in einer Felshöhlengrube, deren Größe 3 m x 5 m beträgt. Der Eingang der Höhle ist klein, orientierte nach SW Richtung. Im östlichen Teil der Höhle befanden sich eine Totenbahre, deren Größe 2,0 m lang, 0,6-0,7 m breit ist. Die hölzerne Bahre besteht aus vier Balken, durch Verzahnung fixiert, mit Holznagel befestigt und noch mit Lederriemen zusammengebunden. Unter der Totenbahre hat man Reste der Schilfmatte und Birkenrinde aufgefunden. Es fand sich kein menschlicher Knochen. Einige Beigaben wurden durch Raubgrabung rausgezogen.

Inventar

1. Ein "M" förmiger, kompletter Reflexbogen ist mit Birkenrinde umwickelt; Gesamtlänge ist ca. 136 cm; max. Breite 4 cm; Endversteifung mit Einkerbung für die Bogensehne ist 0,7 cm breit; Verstärkungen in der Griffmitte ist 20 cm lang.; 2,2-3,5 cm breit; Länge der Endversteifungen sind 28 cm lang; 0,7-2,6 cm breit.
2. Ein hölzerner Sattelbaum aus vier Teilen mit Lederbezug; vordere Zwieselbogen, dessen breit 38 cm ist, alt gebrochen, befestigte man ihn mit zwei Eisenschlaufe angenagelt; hintere Zwieselbogen ist 39 cm breit; 11 cm hoch; Sattlbretter sind 53 cm lang; 17-19 cm breit; Gesamtlänge des Sattelbaums 53 cm; Sitzbereich des Sattelbaums ist 26 cm lang; Befestigung von den Sattelbogen und Sattlbretter erfolgt über Lederriemen; auf den beiden Sattlbretter hat man vorne zwei, hinten fünf Eisenringe mit Eisennagel befestigt.

3. Eine Schnalle aus der Schilf und kleine Textilfragmente.

Verbleib: 1 – Im Archiv des Instituts für Archäologie der Mongolischen Akademie der Wissenschaften, Ulaanbaatar; 2- Im Archiv des Museums für traditionelle landwirtschaftliche Geräte an der Landwirtschaftlichen Universität, Ulaanbaatar; 3 - Nicht auffindbar.

Literatur: T. Sanžmjatav 1988, 67, 70-73, 81-86; U. Erdenebat 2001, 18-24.


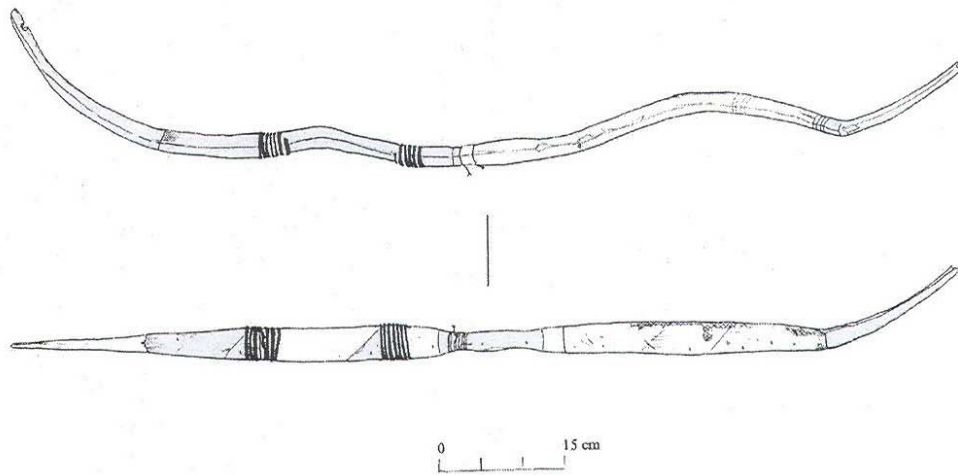


Abb. 345: Ömnögov', Cogt-Ovoo, Ich Bajany Aguj, Felsspaltengrab 1:
Bogen und Sattelbaum



Abb. 346: Ömnögov', Cogt-Ovoo, Ich Bajany Aguj, Felsspaltengrab 1: Reflexbogen



Cagaan Chanan, Nojon Sum, Ömnögov' Ajmag

Die Höhle Cagaan Chanan befindet sich im Gebiet der ersten Brigade des Kreises Nojon; 8 km nord-östlich vom Kreiszentrum Chövüün. Eine Felshöhlenbestattung wurde im Dezember 1998 von ortsansässigen Leuten geplündert. Nachdem das Institut für Geschichte der Akademie der Wissenschaften der Mongolei diese Information erhalten hatten, fuhren wir im März 2000 dorthin, um vor Ort Untersuchungen durchzuführen und die noch erhaltenen Gegenstände mitzubringen.

Felshöhlenbestattung 1 (Kat. Nr. 229)

N 43°85'7"; E 102°07'42"

Die Felshöhle liegt in einem Teil des Chövüün Berges. Nach Süden ausgerichteter Eingang ist etwa 1,3 m hoch, 2,0 m breit und 4,0 m tief, beim Hereingehen muss man sich bücken. In der Höhle lag auf einer Totenbahre eine männliche Mumie. Sie war in gestreckter Rückenlage, O-W ausgerichtet, Blick nach oben. Der Schädel war zum Teil rasiert, die Haare am Hinterkopf waren lang, schwarz und reichten bis zur Schulter. Der Körper des jungen Mannes war in Seide gehüllt, wahrscheinlich war der Tote unter der Hülle bekleidet. Leider haben wir die Mumie und auch ihre Kleidung nicht mehr gesehen, die Anwohner hatten den Toten verbrannt und die Fundstelle war nicht mehr in ihrem ursprünglichen Zustand. Trotzdem haben wir die menschliche Knochenreste, die Holzreste der halbverbrannten Totenbahre und dort aufgelegte Filzreste und noch mehrere Halme gefunden. Die in der Höhle von Cagaan Chanan gefundene Bahre wurde vom Feuer stark beschädigt, deshalb ist es schwierig sich die ursprüngliche Form vorzustellen. Die Bahre sieht aus wie ein Kamelgestell. Solch ein Holzgestell wurde in der Mongolei auf das Kamel gelegt, um darauf die Lasten zu befestigen. In ein Holzbrett wurden mehrere Löcher gebohrt und in die Löcher wurden mit Zapfen in den Holzbrettern befestigt. Das Holz der Bahre ist ohne Farbe und wurde nicht sorgfältig geglättet. Die Bretter sind aus Birken - bzw. Lärchenholz gemacht.

Inventar

1. Kopfbedeckung: Der Hauptteil besteht aus sechs Segmenten, die dreieckig sind. Die Kopfbedeckung hat eine schmale dünne Krempe. Der untere Teil der Kopfbedeckung hat einen breiten Nackenschutz, der gut erhalten ist. Um den unteren Teil der Segmente zu verstärken, hat man sie mit dickem gestrickten Gewebe und dünnem Papier unterlegt. Die gelbe Seide hat ein eingewebtes Vogelmuster: zwei gelbe Enten schwimmen aufeinander zu.

Der Hauptteil der Kopfbedeckung ist 8 cm hoch, sein Durchmesser beträgt 18,8-19,3 cm. Die vier Stück Seide wurden fein zusammengenäht und in sechs Teile durch Ledernähte unterteilt. Die verstärkten Nähte haben eine Länge von 13 cm, eine Breite von 0,2 cm, sind aus dunkelbraunem Leder und wurden geklebt.

Auf der Kopfbedeckung befindet sich ein blütenförmiges Seidenstück, das 0,2 cm dick ist. Die Blüte hat sechs Blätter, jedes Blatt von der Grösse 1,3 x 2,1 cm, jedes Blatt hat selbst drei Teile, von denen der mittlere und längste Teil spitz zuläuft. Diese Blütenblätter sind unter einem runden Seidenstück befestigt. Das runde Teil und die Blätter sind aus Seide und wurden mit einem 0,2 cm breiten Leder eingefasst und mit gelbem Faden aufgenäht. In der Mitte des runden Teiles gab es eine 1,1 cm lange und 0,1 cm dicke braune Schlaufe aus Stoff, die mit dunklen Fäden im Abstand von 1,7 cm voneinander angebracht war. Möglicherweise diente die Schlaufe zur Befestigung eines grossen, runden Halbedelsteins.

Unter diesem blütenförmigen Seidenstück, am hinteren Teil der Kopfbedeckung waren rotgefärbte Haare angenäht, die aber kaum erhalten sind. An beiden Seiten der Kopfbedeckung waren mit schwarzen Fäden angenähte dünne, braune Bänder aus Stoff, nur teilweise erhalten.

Der vordere Teil der Krempe ist 5,3 cm breit und 0,2 cm dick. Zu beiden Seiten hin wird sie schmaler, an den Enden ist sie nur noch 3 cm breit. Der vordere Rand des Schirmes ist mit Leder eingefasst. Dieser Schirm ist aus einem Stück Seide. An den Enden der Krempe beginnt der Nackenschutz. Er ist 15 cm lang und 36 cm breit. Der untere Rand ist abgerundet. Der Nackenschutz wurde aus 10 Stücken Seidenstoff zusammengenäht. Die Seiten des Nackenschutzes wurden mit 3,0-3,3 cm breiten Lederstreifen eingefasst. Die Ledereinfassung wurde aus mehreren Stücken zusammengesetzt.

Auf der Mitte des Nackenschutzes waren sechs Haarbüschel mit Skalp mit weissen Fäden aufgenäht. An beiden Seiten des Nackenschutzes waren ursprünglich zwei braune Bänder aus Stoff mit schwarzen Fäden angenäht. Nur das linke Band ist gut erhalten, das 26,8 cm lang, 1,89 cm breit ist.

2. Flaches kalebassenförmiges Textil: Ein solches Stück wurde bisher bei uns noch nicht gefunden. Der obere schmale Teil ist 1,6 cm lang und 1,5 cm breit. Der mittlere Teil ist 3,2 cm breit, der untere 6,4 cm. Die Gesamthöhe ist 9,5 cm.

An oberen, schmalen Rand sind gelbe Stoffreste zu sehen. An der schmalsten Stelle ist ein Band aus dünnem gelbem Stoff von 0,3 cm Breite. Hiermit wurde der "Hals" quer umwickelt, die zwei Enden stehen frei nach außen ab.

Das kalebasseförmige Textil hat einen 0,2 cm breiten umnähten Rand. Der Boden ist blau. Der obere Teil wurde mit einem hellgelben Faden fast vollständig umnäht.

An den Seiten hat man bogenförmige Textilstücke als Dekor angebracht. Davon sind zwei gelb, mit blauer Umrandung, eines ist blau, mit gelber Umrandung, das andere ist grün, mit gelber Umrandung. Eines der oberen zwei bogenförmigen Textilstücke hat dreieckige Ornamente.

Auf der anderen Seite befinden sich Textilstücke ähnlicher Formen, nur mit dem Unterschied, dass diese aus gelbem Stoff gemacht wurden. Eines der Textilstücke hat eine blaue Umrandung und die drei übrigen haben gelbe Umrandungen. Einige davon haben auch dreieckige Ornamente.

Unten an diesem kalebasseförmigen Textil befindet sich eine Öffnung und innen sind rote Stoffreste zu sehen. Vermutlich hat es ursprünglich dazu gedient, dass man an ihm das rote Band der Kopfbedeckung befestigte.

3. Stiefel: Der Stiefel wurde aus braungelblichem Wildleder gemacht, der Schaft ist auf der Vorderseite höher, die Ledersohle ist mitteldick. Die Sohle ist mit sehr feinen Stichen genäht, als Faden wurden wahrscheinlich Sehnen benutzt. Diese sind sehr dünn und gelblich.

Die Sohle ist ziemlich schmal, das Vorderteil ist 7,2 cm breit, das hintere ist 7 cm breit, an der schmalsten Stelle ist die Sohle 5 cm breit, die gesamte erhaltene Länge beträgt 25,1 cm. Die Stiefelspitze ist nicht erhalten, daher kann man weder die Gesamtlänge der Sohle angeben, noch die Form der Spitze. Aus dem übriggebliebenen Teil des Stiefels kann man ersehen, dass die Sohle aus drei Wildlederstücken, die je 0,4 cm dick sind gemacht wurde. Der Absatz ist aus nur einem 0,2 cm dicken Wildlederstück gemacht. Mit anderen Worten, die gesamte Dicke der Sohle ist 1,2 bis 1,4 cm. Die Höhe des vorderen Schaftteils ist 37 cm, der hintere Teil ist kürzer, 28 cm. Die Innenseite der hinteren Schuhkappe ist mit einem 6,5 cm hohen Wildlederstück und Birkenrinde, die gleich hoch ist, gefüttert. Der Stiefel hat kein Muster

oder anderen Dekor. Auf der Knöchelseite des Stiefels gibt es Spuren von zwei Lederschnürsenkeln im Abstand von 1,8 cm voneinander, die anscheinend zum Festbinden dienten.

Leider wurde die Bekleidung der Leiche, nachdem sie gefunden wurde, von den Anwohnern fast vollständig verbrannt. Deshalb sind nur Reste erhalten. Darunter sind:

4. Seidenfragmente: Das grösste ist 64 cm lang und 29 cm breit. Der Seidengrund ist blau. Die Muster sind goldgelb. Die Seide hat ein eingewebtes Medaillon. Das Grundmuster ist ein Bienenwabenmuster, die sechs Kanten der Wabe je 1,1 cm. Die Waben umgeben das Medaillon. Das Medaillon ist rund, der Rand ist gebögelt, sodass sich eine Blütenform mit 16 Blättern ergibt. Der Durchmesser dieses Medaillons ist 17,2 cm. Vom umgebenden Bienenwabenmuster ist dieses Medaillon durch einen ungemusterten Rand von 1,3 cm Breite getrennt. Diese äußere Rand ist auch gebögelt und hat auf der Peripherie eine doppelte Linie.

In der Mitte des Medaillons sieht man eine Blüte auf einem Stengel mit mehreren Blättern. Das ganze ist ein recht kompliziertes Muster, es teilt das Medaillon in zwei gleiche Teile. Diese werden von zwei Tieren (Qilin/Kirin) eingenommen, die mit dem Rücken sich fast berühren und die Köpfe einander zugewandt haben. Kopf und Ohren sind groß, unter dem Kinn haben sie ein spitzes Bärtchen, der Hals ist kurz und stark. Auf dem Kopf hat das Tier entweder eine Mähne oder aber - wahrscheinlicher ein Geweih. Die Brust ist nach vorne gewölbt und seitlich nach hinten hat das Qilin spitz zulaufende Flügel. Der Schweif ist lang und dünn und ähnelt dem eines Rindes, die Beine sind gebogen, so als sei das Tier im Galopp dargestellt. Neben dem Hals und der Hinterhand des Tieres wurde jeweils ein kleiner Kreis dargestellt. Und unter dem Schwanz ist eine quer liegende Schleife ähnlich wie die arabische Ziffer 8 zu sehen. Über der Blume ist ein Mond, daneben sind auf beiden Seiten jeweils ein kleinere Kreis dargestellt, möglicherweise stellen diese Sterne da. Die Seide ist mit dünner, brauner Baumwolle gefüttert. Das Futter wurde mit weissem Faden eingenäht.

5. Reste des unteren Teiles der Bekleidung: Es gibt nur drei verbrannte, stark beschädigte Teile. Der größte Teil ist 27,5 x 52,1cm. Zwei dünner, hellrote Stoffstücke wurden mit weißem Faden zusammengenäht. Der hellrote Stoff ist mit hellgelbem dünnen Stoff gefüttert, dazwischen hat man ganz weiche Wolle eingenäht. Das hellgelbe Futter hatte einen Stempelabdruck, in schwarz. Die Abbildung ist undeutlich, es sind nur einige wohl chinesische Zeichen zu erkennen.

Der zweite, kleinste Teil ist 23,8 x 24,5 cm groß. Er ist in ähnlichem Zustand wie der eben beschriebene große Teil. Er sieht wie der untere Teil der Bekleidung aus. Die Wolle, die als Füllung diente, ist nicht mehr vorhanden.

Der dritte Teil ist 31 x 29 cm groß. Die äußere Farbe ist wie die der anderen Reste, aber innen wurden mit hellrotem Faden zwei braune Baumwollstücke aus gleichem Stoff angenäht.

6. Schmuck: Ganz dünne orangefarbige Fäden wurden zusammengedreht, zu dritt bildeten sie den Faden für einen Schmuck, der aus organischem Material gemacht wurde. Es hat den Anschein, als seien es flache, runde Bohnen. Außerdem fand sich eine flache, runde Schmuckkette mit schwarzen, blauen, bunten, hellblauen, gelben und durchsichtigen Perlen (Glas?). Es gibt auch rote Korallen und Kerne (Nüssen der sibirischen Kiefer), die zusammen eine Kette von 57 cm Länge bildeten.

In dieser Kette sind fünf flache, runde organische Teile (Bohnen), vier schwarze Perlen, zwei durchsichtige Glasperlen, zwei blaue Perlen, eine weiße Perle mit blauen Streifen, eine rote Koralle und 66 Kerne jeweils vorhanden. Beschreibung der Kettenelemente:

- 6.1. Bohnenähnliche Frucht (?). Durchmesser 1,8 cm, Dicke 0,7 cm, braun. Rand ist ein bißchen beschädigt, in der Mitte durchgehendes Loch.
- 6.2. Bohnenähnliche Frucht (?). Durchmesser 1,5 cm, Dicke 2 cm, braun. Sie hat an einer Seite zwei Vertiefungen.
- 6.3. Bohnenähnliche Frucht (?). Undefinierbare Form, 1 cm dick, braun.
- 6.4. Bohnenähnliche Frucht (?). Durchmesser 1,8 cm, 0,9 cm dick, braun, rund. An einer Seite eine Vertiefung.
- 6.5. Bohnenähnliche Frucht (?). Rund, eine Seite ist abgebrochen und verloren. Durchmesser 1,8 cm, 0,7 cm dick, braun.
- 6.6. Schwarze Perle. Kugelförmig, glänzend schwarz. Durchmesser 0,5 cm, Dicke 0,4 cm.
- 6.7. Schwarze Perle: Rund, glänzend schwarz, Durchmesser 0,4 cm, Dicke 0,3 cm.
- 6.8. Schwarze Perle: Rund, glänzend schwarz., Durchmesser 0,5 cm, Dicke 0,5 cm. Drei Erhebungen.
- 6.9. Schwarze Perle: flach rund, glänzend schwarz. Durchmesser 0,5 cm, Dicke 0,4 cm.
- 6.10. Glasperle: Rund, farblos, Durchmesser 0,7 cm, Dicke 0,5 cm.
- 6.11. Glasperle: Rund, farblos, Durchmesser 0,8 cm, Dicke 0,8 cm.
- 6.12. Glasperle: Rund, trübhell, Durchmesser 0,7 cm, Dicke 0,6 cm.
- 6.13. Blaue Perle: oval, glänzend, 1,1 cm lang, 0,6 cm dick.
- 6.14. Blaue Perle: rund, glänzend, Durchmesser 0,6 cm, 0,4 cm dick.
- 6.15. Gelbe Perle: rund, braungelb, Durchmesser 0,7 cm, 0,4 cm dick.
- 6.16. Gelbe Perle: rund, bernsteingelb, Durchmesser 0,7 cm, 0,5 cm dick.
- 6.17. Weiße Perle mit blauen Streifen: oval, Hintergrund weiß, darauf 8 blaue Streifen. 1,1 cm lang, Durchmesser 0,4 cm.
- 6.18. Koralle: Rund, rot, Durchmesser 0,7 cm, 0,8 cm dick.
- Zwischen jeder Perle wurden in drei Strängen je neun Kerne aufgereiht. Die Kette ist wohl nicht vollständig erhalten, denn nur an einem Ende ist eine aus vielen Faden bestehende Quaste erhalten. Möglich ist, dass diese Kette nicht allein als Schmuckstück vorbendet wurde, sondern das einem Ende eine gebrauchsgestand angebunden war.
- 7. Bernstein:** Rund, braungelb, Durchmesser 1,5 cm, 1,3 cm dick. Durchmesser der Bohrung ist 0,3 cm.
- 8. Bronze-Ring.** Rund, die Ränder sind offen. Durchmesser 1,7 cm und 0,15 cm stark.
- 9. Reste des Holzkammes:** Braun, nahe dem Griff sind drei parallel zum Griffverlaufende Kehlungen (Vertiefungen). Kammbreite 4,2 cm, 1 cm dicke, die Zähne werden zum Ende schmaler. Der längste Zahn ist 3,4 cm lang und 0,7 cm breit. Der Kamm hat noch neun ganze und sechs abgebrochene Zähne.
- 10. Stoffbeutel:** In der Felshöhle von Cagaan Khanan wurden zwei Stoffbeutel gefunden. Einer diente anscheinend als Beutel für den oben beschriebenen Kamm. In dem anderen war weisses Pulver, vermutlich Medizin.
- 10.1. Beutel: Recht gut erhalten. Er ist 11,7 cm hoch und 6,5 cm breit. Der Stoff bildet in der Mitte und an den beiden Seiten einen leichten Bogen. Beide Ecken sind abgerundet. Eine

Seite des Beutels wurde aus vier verschiedenfarbigen gelb, blau und orangenen Seidenstücken zusammengenäht. Dazwischen sind in drei Reihen gezackte Stoffstreifen, die spitzen Kanten zeigen nach unten, sie wurden mit gelbem Faden genäht. In der ersten und zweiten Reihe sind jeweils 9, in der dritten Reihe sind 8, d.h. insgesamt 26 Zacken, deren Größe 1 x 1 x 0,9 cm beträgt. Auf der anderen Seite des Beutels sind auch vier gelbe und rote Seidenreste eingenäht. Wie auf der Vorderseite wurden mit gleichfarbigen Zacken, jeweils Reihen von je 11, 11 und 10 Zacken gebildet. Der Rand des Beutels und die Bodenecken wurden von einem 0,4 cm breiten, gelben Stoff umgerandet. Gelber Stoff bildet das Futter. In dem Beutel war ein 5,7 x 7,6 x 8,1 cm großer dreieckiger, braungelber Stoffrest. Auf diesem sind die Abdrücke der Kammzähne zu sehen.

10.2. Beutel: Der Beutel ist nach Art und Form dem ersten Beutel sehr ähnlich. Er ist ein wenig grosser, nämlich 10,3 x 11,2 x 13 cm. Er ist unterhalb des Randes ein bisschen tailliert, wodurch er ein wenig die Form eines rundbodigen Topfes bekommt. Auch dieser Beutel hat fünf Reihen von grünen, gelben, roten und blauen Zacken, die mit der Spitze nach oben zeigen und mit rotem Faden genäht wurden. Jede Reihe hat jeweils 8, zweimal 10, einmal 11 und dann wieder 10 Zacken. Jede Zacke hat die folgenden Masse: 1,0 x 1,1 x 1,2 cm. Die Rückseite ist sehr ähnlich, aber jede Reihe hat je 8, 9, 10, 11 und bzw. 10 Zacken. Die spitzen Zacken zeigen in nach oben in Richtung der Öffnung.

Außer der Öffnung des Beutels wurde alles mit 0,5 cm breiter blaue Seide, mit den blauen Faden ungeschickt genäht. D.h möglicherweise wurde der obere Rand des Beutels repariert. Auch sonst scheint der Beutel an einigen Stellen ungeschickt repariert worden zu sein. Die Innenseite wurde mit gelbem Stoff gefüttert. An der Öffnung des Beutels sind feine Nadeleinstiche zu sehen. Wahrscheinlich dienten diese Löcher dazu, einen Faden hindurchzuziehen, um den Beutel zu zubinden.

Wir nahmen eine Probe von den Resten menschlicher Knochen für eine C¹⁴ Datierung und schickten diese Probe an die Universität Erlangen / Nurnberg, Deutschland und dortige Wissenschaftler nahmen Laboruntersuchungen. Dieses sind die Ergebnisse: Probennummer: Kar.99/4<100; Labornummer: Erl-3311; Probemessung: 599 ± 38 Radiocarbon Jahre; Calibrated Date : 595 AD ± 54 Jahre; Wahrscheinlichkeit von 68,3 % (1 Sigma)
 1308 - 1353 nach Chr.
 1386 - 1403 nach. Chr.
 Wahrscheinlichkeit von 95,4 % (2 Sigma)
 1301 - 1410 nach Chr.

Verbleib: Im Archiv des Instituts für Archäologie der Mongolischen Akademie der Wissenschaften, Ulaanbaatar

Literatur: U. Erdenebat / D. Bajar 2004, 45-66; U. Erdenebat / E. Pohl 2005b, 81-89.

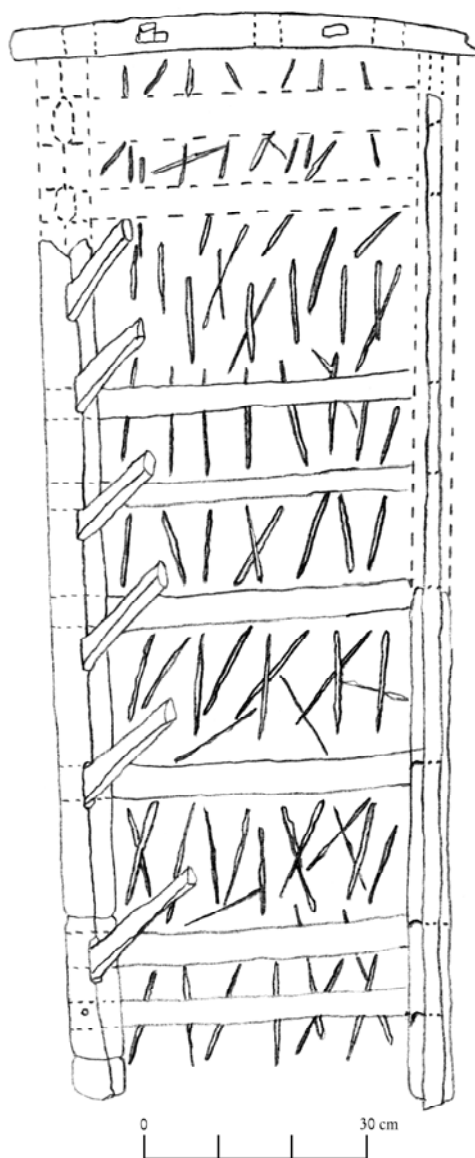


Abb. 347: Ömnögov', Nojon, Cagaan Chanan, Felsspaltengrab 1:
Reste einer Totenbahre



Abb. 348: Ömnögov', Nojon, Cagaan Chanan, Felsspaltengrab 1:
Kopfbedeckung (oben) und Seidenfragmente (unten)





Abb. 349: Ömnögov', Nojon, Cagaan Chanan, Felsspaltengrab 1:
Reste eines Mantels





Abb. 350: Ömnögov', Nojon, Cagaan Chanan, Felsspaltengrab 1:
Lederstiefel



Abb. 351: Ömnögov', Nojon, Cagaan Chanan, Felsspaltengrab 1: Stoffreste mit Stempelabdruck (oben), Kette, kalebassenförmiges Textil, Bronzering, Bernstein, Stoffrest und Holzkammfragment (unten)





Abb. 352: Ömnögov', Nojon, Cagaan Chanan, Felsspaltengrab 1:
zwei Stoffbeutel

